



Logius
Ministerie van Binnenlandse Zaken en
Koninkrijksrelaties

Service Level Rapportage

Decentrale publicaties

Periode: 2024 Q1

Versie: 1.1

Datum: 15-4-2024

Door: Kennis- en Exploitatiecentrum Officiële Overheidspublicaties (KOOP), onderdeel van Logius

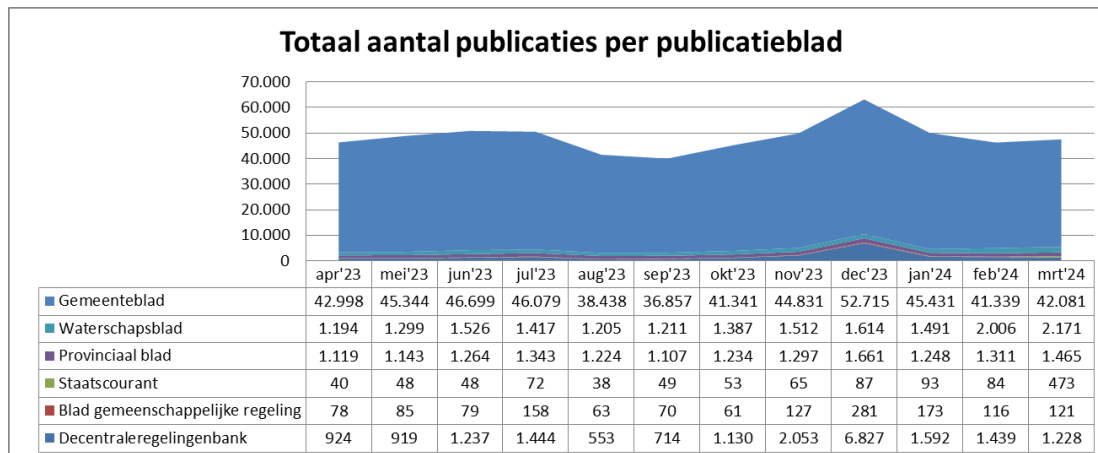
Inhoudsopgave

1. Aantal publicaties via DROP.....	3
1.1. Overzicht per publicatieblad.....	3
1.2. Overzicht per documenttype.....	4
1.3. Overzicht per organisatie: top 20 met hoogste aantal publicaties per maand	6
1.4. Aantal publicerende organisaties per maand.....	6
1.5. Aantal organisaties dat beschikkingen publiceert.....	7
2. Servicedesk.....	8
3. Afhandeling incidenten	9
3.1. Aantallen incidenten.....	9
3.2. Beschrijving Prio 1 incidenten	9
4. Onderhoud.....	11
4.1. Overzicht gepland onderhoud.....	11
4.2. Uitgevoerde onderhoudswerkzaamheden (niet-gepland)	11
5. Berichten over uw Buurt rondom een zelfgekozen adres	12
5.1. Aantal abonnementen.....	12
5.2. Top 10 gemeenten op basis van aantal abonnementen.....	12
6. Webservice en spoedpublicaties	13
6.1. Aantal aansluitingen webservice DROP/OPA.....	13
6.2. Aantal aanvragen voor spoedpublicaties.....	13
Bijlage 1 Totaaloverzicht aantal publicaties per organisatie (op alfabetische volgorde)	16
Bijlage 2 Totaaloverzicht aantal abonnementen "Berichten over uw Buurt" rondom een zelfgekozen adres per organisatie (op alfabetische volgorde).....	27

1. Aantal publicaties via DROP

1.1. Overzicht per publicatieblad

In de volgende grafiek wordt het aantal besluiten dat via Decentrale Regelgeving en Officiële Publicaties (DROP) is gepubliceerd weergegeven per publicatieblad per maand.



1.2. Overzicht per documenttype

In onderstaande tabel wordt het aantal publicaties weergegeven per publicatieblad, per documenttype, per maand.

Documenttype	jan'24	feb'24	mrt'24
Blad gemeenschappelijke regeling	173	116	121
Beleidsregels	33	21	14
BeschikkingenAfhandeling	1		2
DelegatieEnMandaatbesluit	26	12	32
OverigeBesluitenVanAlgemeneStrekking	33	25	26
Overigeoverheidsinformatie	5	3	3
Participatie	1		3
PlannenOverig		1	
Verordeningen	58	52	37
Voorlichting	16	2	4
Decentraleregelingenbank	1592	1439	1228
Beleidsregels	432	451	367
DelegatieEnMandaatbesluit	180	177	106
InstellingGemeenschappelijkeRegelingen	14	5	5
OverigeBesluitenVanAlgemeneStrekking	308	302	268
PlannenOverig	1	4	4
Verordeningen	657	500	478
Gemeentebld	45431	41339	42081
Beleidsregels	422	430	373
BeschikkingenAanvraag	4051	4715	5282
BeschikkingenAfhandeling	4294	5214	6185
DelegatieEnMandaatbesluit	225	206	125
ErfgoedwetVervreemdingen	2	2	6
InstellingGemeenschappelijkeRegelingen	14	5	7
Melding	979	978	1171
Omgevingsmelding	782	776	863
OmgevingsvergunningAanvraag	19863	12413	12112
OmgevingsvergunningAfhandeling	11092	12949	12195
OmgevingsvergunningAfhandelingMetPlanAfwijking	2	3	47
OverigeBesluitenVanAlgemeneStrekking	807	825	795
Overigeoverheidsinformatie	556	599	658
Participatie	37	38	55
PlannenOverig	22	11	17
PlannenRuimtelijk	342	429	575
UitschrijvingBasisregistratiePersonen	905	854	683
Verordeningen	797	615	587
Voorlichting	239	277	345

Provinciaal blad	1248	1311	1465
Beleidsregels	10	21	6
BeschikkingenAanvraag	35	56	78
BeschikkingenAfhandeling	451	590	686
DelegatieEnMandaatbesluit	23	22	23
Melding	72	33	31
Omgevingsmelding	12	9	3
OmgevingsvergunningAanvraag	235	151	229
OmgevingsvergunningAfhandeling	285	313	263
OverigeBesluitenVanAlgemeneStrekking	21	53	67
Overigeoverheidsinformatie	30	21	23
Participatie	6	4	6
PlannenOverig	9		
PlannenRuimtelijk	25	3	2
Verordeningen	22	25	42
Voorlichting	12	10	6
Staatscourant	93	84	473
BeschikkingenAanvraag	18	34	31
BeschikkingenAfhandeling	7	9	10
ErfgoedwetVervreemdingen	2	1	
Melding		1	1
Omgevingsmelding			220
OmgevingsvergunningAanvraag	6	14	172
OmgevingsvergunningAfhandeling			12
OverigeBesluitenVanAlgemeneStrekking	60	25	27
Waterschapsblad	1491	2006	2171
Beleidsregels	3	11	11
BeschikkingenAanvraag	473	844	770
BeschikkingenAfhandeling	654	689	758
DelegatieEnMandaatbesluit	3	2	
Melding	36	53	30
Omgevingsmelding	5	6	2
OmgevingsvergunningAanvraag	124	204	300
OmgevingsvergunningAfhandeling	66	77	177
OverigeBesluitenVanAlgemeneStrekking	22	6	12
Overigeoverheidsinformatie	51	76	71
Participatie	15	4	2
PlannenOverig	6	6	13
Verordeningen	16	14	14
Voorlichting	17	14	11
Eindtotaal	50028	46295	47539

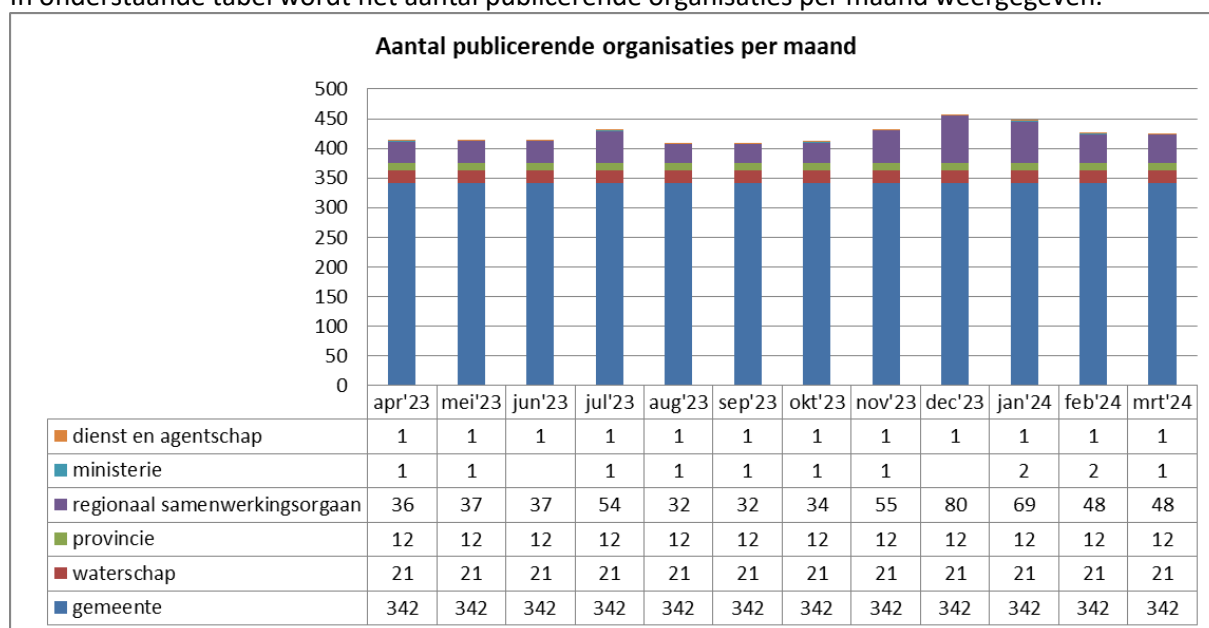
1.3. Overzicht per organisatie: top 20 met hoogste aantal publicaties per maand

Organisatie	okt'23	nov'23	dec'23	jan'24	feb'24	mrt'24
gemeente Amsterdam	4.520	3.952	3.529	3.578	3.877	3.716
gemeente 's-Gravenhage	1.356	1.616	1.229	1.629	1.415	1.552
gemeente Rotterdam	734	813	734	808	664	780
gemeente Utrecht	557	579	574	625	590	664
gemeente Eindhoven	520	501	586	475	488	560
gemeente Nijmegen	503	446	627	429	459	501
gemeente Groningen	530	516	552	475	406	458
gemeente Breda	408	472	490	425	379	499
gemeente Amersfoort	497	421	421	410	457	433
gemeente Haarlem	385	473	490	347	380	411
gemeente Alkmaar	321	375	374	350	389	396
gemeente Almere	432	345	398	349	317	272
gemeente 's-Hertogenbosch	302	329	495	278	312	346
gemeente Arnhem	346	362	417	274	284	356
gemeente Land van Cuijk	256	330	475	348	309	294
gemeente Apeldoorn	332	330	413	286	269	353
gemeente Dordrecht	278	298	378	323	282	375
gemeente Tilburg	271	353	376	391	246	270
gemeente Ede	285	313	410	281	288	300
gemeente Westland	220	491	290	297	328	220

In bijlage 1 is een totaaloverzicht te vinden van het totaal aantal publicaties van alle deelnemende organisaties.

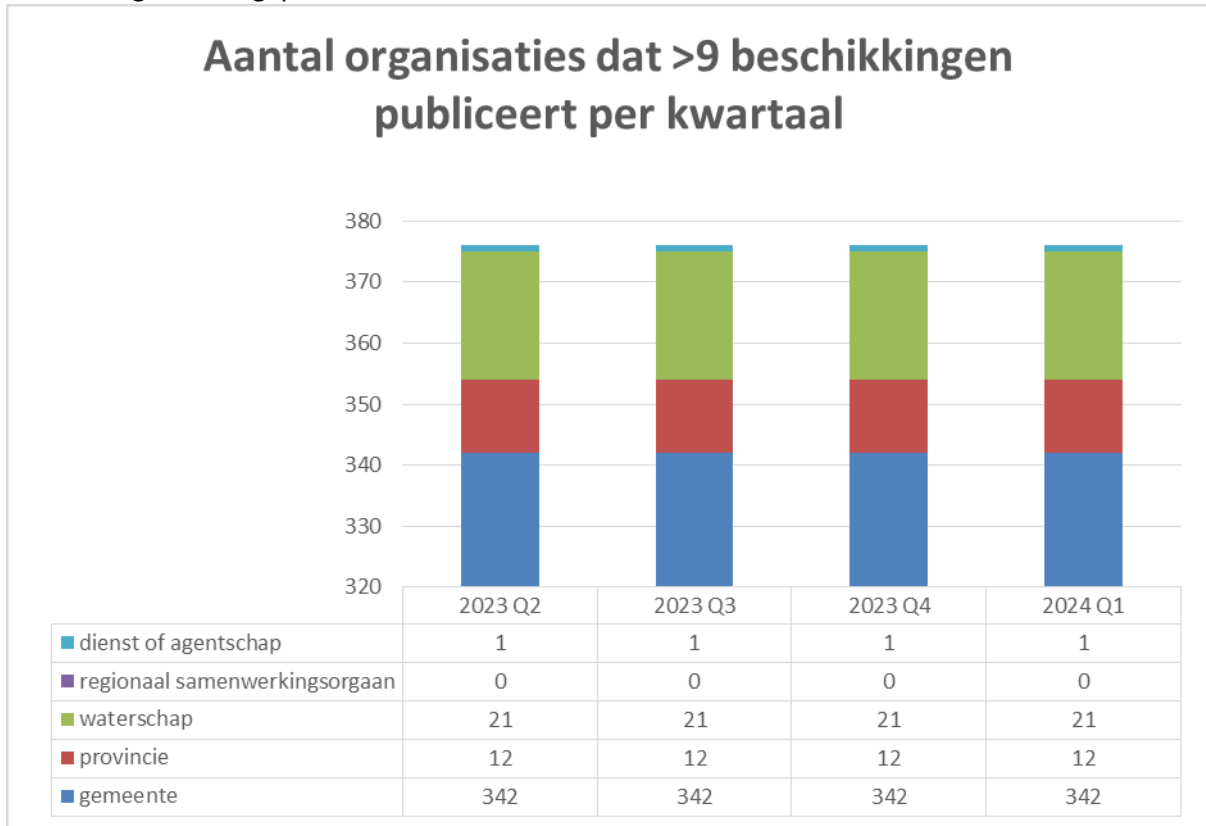
1.4. Aantal publicerende organisaties per maand

In onderstaande tabel wordt het aantal publicerende organisaties per maand weergegeven.



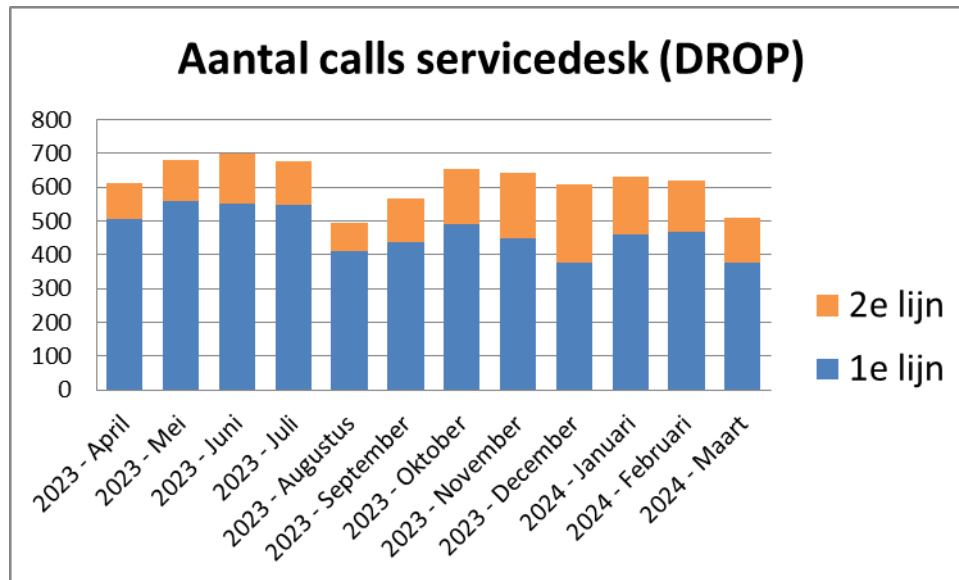
1.5. Aantal organisaties dat beschikkingen publiceert

In onderstaande tabel is het aantal organisaties weergegeven dat in een kwartaal meer dan 9 beschikkingen heeft gepubliceerd.



2. Servicedesk

In onderstaand overzicht wordt het aantal calls dat bij de Servicedesk binnenkomt weergegeven. Dit overzicht geeft alle binnengekomen calls weer, dat wil zeggen: technische vragen, implementatievragen, juridische vragen, meldingen van incidenten, serviceverzoeken etc. Er wordt onderscheid gemaakt tussen directe afhandeling door de Servicedesk en vragen die in de tweede lijn worden afgehandeld.



3. Afhandeling incidenten

3.1. Aantallen incidenten

Een incident treedt op als bepaalde functionaliteit binnen de applicaties van het Decentraal Regelgeving Platform (DRP) niet beschikbaar zijn. Afhankelijk van de aard en ernst van het incident wordt een bepaalde prioriteit toegekend:

Prioriteit	Omschrijving
Prio 1	Een ernstige verstoring die alle gebruikers van DRP raakt waardoor het niet langer mogelijk is om op de gebruikelijke wijze documenten in te voeren of waardoor de interne werking zodanig verslechterd is dat documenten niet meer gepubliceerd kunnen worden.
Prio 2	Een verstoring die slechts enkele gebruikers of organisaties raakt waardoor het niet langer mogelijk is om op de gebruikelijke wijze documenten in te voeren.
Prio 3	Alle incidenten die niet vallen onder de definities van Prio 1 of Prio 2.

In onderstaand overzicht wordt weergegeven hoeveel incidenten er in de afgelopen periode door gebruikers zijn gemeld.

Incidenten	apr-23	mei-23	jun-23	jul-23	aug-23	sep-23	okt-23	nov-23	dec-23	jan-24	feb-24	mrt-24
Prio1	0	0	0	0	0	0	1	0	1	0	7	1
Prio2	3	4	1	0	0	0	1	0	1	0	1	2
Prio3	10	8	5	3	1	1	1	0	3	3	1	6
Totaal	13	12	6	3	1	1	3	0	5	3	9	9

3.2. Beschrijving Prio 1 incidenten

De incidenten die Prio 1 toegekend hebben gekregen tijdens het afgelopen kwartaal worden hieronder toegelicht.

Omschrijving: DDoS aanval op Overheid.nl

Datum: 2-2-2024

Tijdsduur: 1,5 uur

Toelichting:

Rond 8:00 heeft één van onze hostingpartners geconstateerd dat er een DDoS aanval werd uitgevoerd op de website Overheid.nl. Aangezien KOOP gebruikmaakt van een gedeelde infrastructuur voor onder andere Overheid.nl en DRP, werd ook DRP hierdoor getroffen. Door de aanval werkte de interne verwerking van documenten niet goed. De websites van DRP bleven wel goed bereikbaar. Om 9:00 is besloten om de applicatie in onderhoud te zetten. Als eerste oplossing is ervoor gekozen om Overheid.nl af te schermen van de overige KOOP diensten, zodat de DDoS aanval geen effect meer had. Vanaf 9:30 kleurde de monitoring weer groen. Om 9:50 is besloten om de applicatie weer uit onderhoud te halen.

Omschrijving: Hostingmigratie ValidatieService

Datum: 15-2-2024

Tijdsduur: 6 uur

Toelichting:

Om 11:30 werden we door een 3PAS-leverancier benaderd met de vraag of er een storing was, omdat ze zagen dat veel berichten niet afgeleverd konden worden op het koppelvlak. De oorzaak bleek te liggen in een migratie van een andere dienst van KOOP, die door DRP wordt gebruikt om de inhoud van documenten te controleren. De performance van deze dienst op de nieuwe hostinglocatie was significant lager, waardoor verzoeken om documenten te controleren niet op tijd afgehandeld konden worden. Voor gebruikers van de website betekende dit dat de stap 'Goedkeuren' soms niet mogelijk was en opnieuw gedaan moet worden. Voor aanleveringen via het 3PAS-koppelvlak betekende dit dat het hele bericht werd afgekeurd en dat de aanleverende partij deze opnieuw moest sturen. Het probleem is opgelost door de migratie terug te draaien en de dienst weer op de oude hostinglocatie te activeren. Uiteindelijk is de dienst op 2 april alsnog met succes gemigreerd zonder performanceverlies.

Omschrijving: Storing bij hostingleverancier

Datum: 27-2-2024

Tijdsduur: 1,5 uur

Toelichting:

Rond 15:45 sloeg de monitoring alarm dat diverse backend-services niet bereikbaar waren. Dit zijn allemaal services die gemigreerd zijn naar het nieuwe hostingplatform voor KOOP. Vanuit de hosting partner is bevestigd dat er een storing was. Om 16:05 is DRP in onderhoudsmodus geplaatst om te voorkomen dat gebruikers documenten aanmaken die later in de verwerking uitvallen. Rond 17:05 gaf de monitoring aan dat de backend weer benaderbaar was en heeft onze hostingpartner gevraagd of de applicatie weer operationeel was. Na een controle is de applicatie om 17:15 uit onderhoudsmodus gehaald.

Omschrijving: Storing bij hostingleverancier

Datum: 14-3-2024

Tijdsduur: 6,5 uur

Toelichting:

Aan het begin van de dag bleek uit de monitoring dat de backend-services al sinds 2:00 's nachts onbereikbaar waren. Er bleek sprake van een storing bij de hostingleverancier. Deze is rond 8:45 opgelost. De applicatie is niet in onderhoud geweest. Verreweg het grootste deel van de storing heeft zich buiten het servicewindow afgespeeld.

4. Onderhoud

4.1. Overzicht gepland onderhoud

Naam	Type	Planning	Status
DRP Release 8.15	Beheer	2023 Q2	Uitgevoerd
DRP Release 8.16	Beheer	2023 Q2	Uitgevoerd
DRP Release 8.17	Beheer	2023 Q2	Uitgevoerd
DRP Release 8.18	Beheer	2023 Q2	Uitgevoerd
DRP Release 8.19	Beheer	2023 Q2	Uitgevoerd
DRP Release 8.20	Beheer	2023 Q2	Uitgevoerd
DRP Release 8.21	Beheer	2023 Q3	Uitgevoerd
DRP Release 8.22	Beheer	2023 Q3	Uitgevoerd
DRP Release 8.23	Beheer	2023 Q3	Niet uitgevoerd
DRP Release 8.24	Beheer	2023 Q3	Uitgevoerd - Later rollback
DRP Release 8.22	Rollback	2023 Q3	Uitgevoerd
DRP Release 8.25	Beheer	2023 Q3	Niet uitgevoerd
DRP Release 8.26	Beheer	2023 Q3	Uitgevoerd
DRP Release 8.27	Beheer	2023 Q4	Uitgevoerd
DRP Release 8.28	Beheer	2023 Q4	Uitgevoerd
DRP Release 8.29	Beheer	2023 Q4	Uitgevoerd
DRP Release 8.30	GitOps only	2023 Q4	Uitgevoerd
DRP Release 8.31	Beheer	2023 Q4	Niet Uitgevoerd (kerstperiode)
DRP Release 8.32	Beheer	2023 Q4	Niet Uitgevoerd (kerstperiode)
DRP Release 8.33.1	Beheer	2023 Q4	Niet Uitgevoerd (kerstperiode)
DRP Release 8.34	Beheer	2024 Q1	Uitgevoerd
DRP Release 8.35	Beheer	2024 Q1	Uitgevoerd
DRP Release 8.36	Beheer	2024 Q1	Uitgevoerd
DRP Release 8.37	Beheer	2024 Q1	Uitgevoerd
DRP Release 8.38	Beheer	2024 Q1	Uitgevoerd

In Q1 waren er geen bijzonderheden met betrekking tot de releases die in beheer zijn uitgerold.

4.2. Uitgevoerde onderhoudswerkzaamheden (niet-gepland)

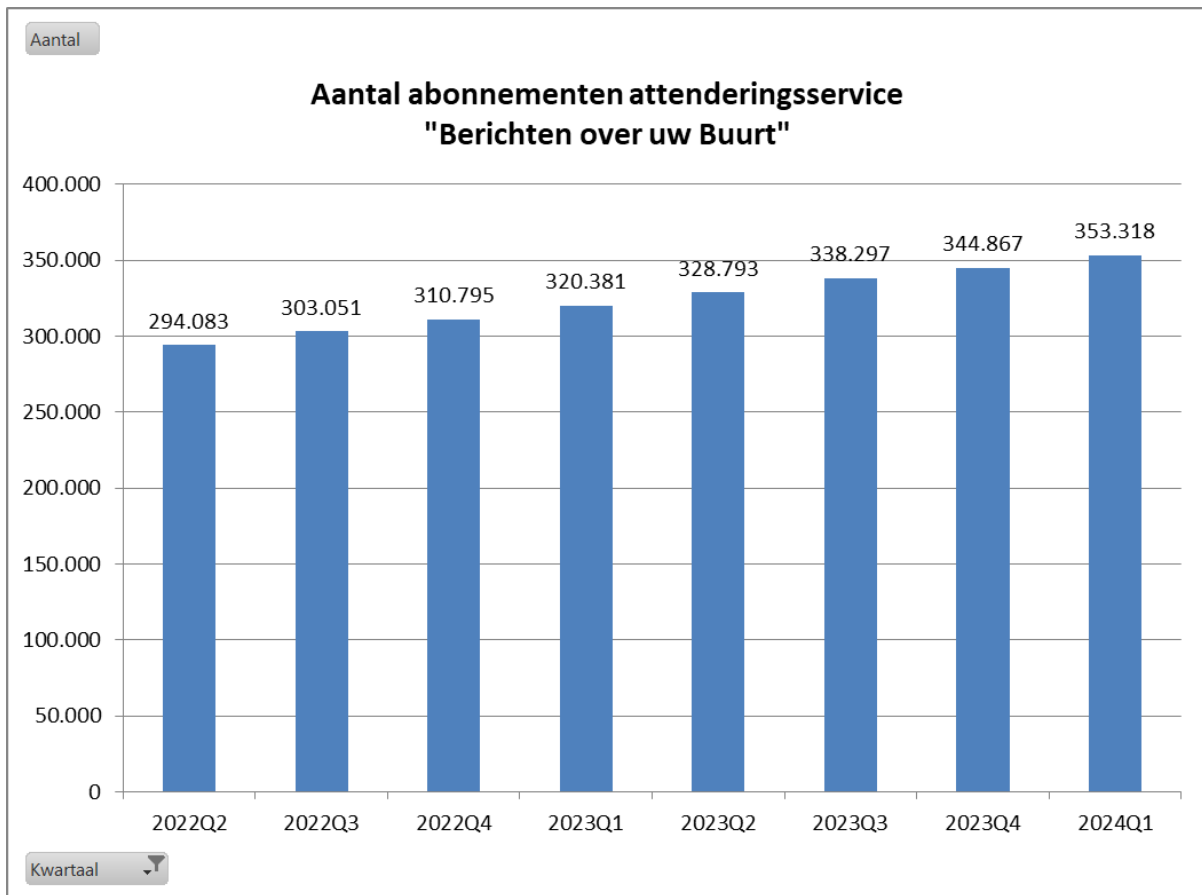
Type	Datum	Status	
Hotfix	8-2-2024	Uitgevoerd	Bug opgelost die ervoor zorgde dat opeenvolgende opsla-acties vanuit de editor niet daadwerkelijk werden opgeslagen.

Op 8 februari is er een hotfix uitgerold om een urgent probleem te verhelpen die bij de vorige release is veroorzaakt. Na de release bleek namelijk dat documenten bij opeenvolgende opsla-acties niet werden opgeslagen.

5. Berichten over uw Buurt rondom een zelfgekozen adres

5.1. Aantal abonnementen

Hieronder wordt het aantal abonnementen per kwartaal op de attenderingsservice "Berichten over uw Buurt" rondom een zelfgekozen adres getoond. Burgers en andere geïnteresseerden kunnen deze service gebruiken om zich te laten attenderen op publicaties op basis van een interesseprofiel.



5.2. Top 10 gemeenten op basis van aantal abonnementen

Hieronder worden de gemeenten weergegeven met het hoogste aantal abonnementen. **Een overzicht met daarin de aantallen van alle gemeenten vindt u in bijlage 2.**

Gemeente	2023Q2	2023Q3	2023Q4	2024Q1
Amsterdam	12.574	12.862	13.056	13.292
's-Gravenhage	9.669	9.768	9.833	10.035
Utrecht	8.700	8.827	8.871	8.999
Breda	4.853	4.956	4.982	5.039
Tilburg	4.524	4.612	4.659	4.735
Apeldoorn	4.462	4.557	4.601	4.669
's-Hertogenbosch	4.385	4.463	4.472	4.500
Eindhoven	3.927	4.011	4.090	4.200
Haarlemmermeer	3.773	3.874	3.920	3.974
Rotterdam	3.454	3.559	3.596	3.663

6. Webservice en spoedpublicaties

6.1. Aantal aansluitingen webservice DROP/OPA

In onderstaande tabel is het aantal organisaties te zien dat gebruikmaakt van de mogelijkheid om geautomatiseerd (via een webservice genaamd 3PAS) de kennisgevingen over vergunningen aan te leveren op DROP of Oproepingen-applicatie (OPA).

	DROP/OPA 3PAS	
	%	Aantal
Gemeente	95%	325
Waterschap	57%	12
Provincie	75%	9
Gemeenschappelijke regeling	-	6
Openbaar lichaam	-	1
Dient en agentschap	-	1
Totaal	-	354

6.2. Aantal aanvragen voor spoedpublicaties

In onderstaande tabel is het aantal verzoeken te zien voor versnelde of spoedpublicaties. Bovenaan in de lijst staan de organisaties waarvoor in het afgelopen kwartaal de meeste spoed- of versnelde publicaties zijn uitgevoerd.

Organisatie	Versneld	Spoed	Totaal
Gemeente Rotterdam	51	44	95
Zuid-Holland	8	40	48
Gemeente Almere	4	30	34
Gemeente Amsterdam	3	22	25
Gemeente Purmerend	4	20	24
Gemeente 's-Hertogenbosch	10	12	22
Gemeente Veere	0	14	14
Gemeente Alkmaar	0	13	13
Gemeente 's-Gravenhage	11	2	13
Gemeente Aalsmeer	0	12	12
Gemeente Amstelveen	1	11	12
Gemeente Oostzaan	0	12	12
Gemeente Haarlemmermeer	0	11	11
Gemeente Lelystad	0	10	10
Gemeente Schiedam	10	0	10
Gemeente Albrandswaard	0	8	8
Gemeente Haarlem	0	7	7
Limburg	2	5	7
Gemeente Zwolle	4	2	6
Gemeente Apeldoorn	2	4	6
Gemeente Delft	5	1	6

Organisatie	Versneld	Spoeed	Totaal
Gemeente Katwijk	4	2	6
Wetterskip Fryslân	0	6	6
Gemeente Eindhoven	0	5	5
Gemeente Arnhem	0	5	5
Waterschap Brabantse Delta	0	5	5
Gemeente Alblasterdam	0	5	5
Overijssel	0	4	4
Gemeente Deventer	0	4	4
Gemeente Zoeterwoude	0	4	4
Gemeente Nissewaard	2	2	4
Gemeente Twenterand	4	0	4
Gemeente Schagen	0	4	4
Gemeente Tiel	0	4	4
Gemeente Utrecht	2	2	4
Gemeente Oldebroek	2	1	3
Gemeente Borne	0	3	3
Gemeente Oegstgeest	0	3	3
Gemeente Groningen	0	3	3
Gemeente Helmond	0	3	3
Gemeente Lansingerland	0	3	3
Gemeente Voorne aan Zee	1	2	3
Waterschap De Dommel	3	0	3
Gemeente Súdwest-Fryslân	0	3	3
Gemeente Deurne	0	2	2
Gemeente Rijswijk	2	0	2
Gemeente Haaksbergen	1	1	2
Gemeente Velsen	0	2	2
Gemeente Beek	0	2	2
Gemeente Oirschot	0	2	2
Gemeente Hardenberg	2	0	2
Gemeente Peel en Maas	0	2	2
Gemeente Lingewaard	2	0	2
Gemeente Capelle aan den IJssel	0	2	2
Gemeente Dijk en Waard	0	2	2
Waterschap Drents Overijsselse Delta	2	0	2
Gemeente Maashorst	0	2	2
Gemeente Dordrecht	0	2	2
Gemeente Emmen	2	0	2
Gemeente Goes	0	2	2
Gemeente Maastricht	0	2	2
Gemeente Gorinchem	0	2	2
Gemeente Aa en Hunze	2	0	2
Gemeente Houten	0	2	2
Gemeente Meerssen	0	2	2

Organisatie	Versneld	Spoed	Totaal
Gemeente Utrechtse Heuvelrug	0	2	2
Gemeente Leusden	0	2	2
Gemeente Krimpen aan den IJssel	2	0	2
Waterschap Amstel, Gooi en Vecht	0	2	2
Gemeente Westerwolde	0	2	2
Gemeente Loon op Zand	0	2	2
Gemeente Borger-Odoorn	0	2	2
Servicecentrum MER	0	2	2
Gemeente Leudal	0	2	2
Gemeente Weert	0	2	2
Gemeente Moerdijk	0	2	2
Gemeente Nederweert	0	2	2
Gemeente Nijkerk	2	0	2
Gemeente Oldenzaal	1	0	1
Gemeente Westerveld	1	0	1
Noord-Brabant	0	1	1
Gemeente Olst-Wijhe	1	0	1
Gemeente Zandvoort	0	1	1
Gemeente Hendrik-Ido-Ambacht	0	1	1
Gemeente Hengelo	1	0	1
Gemeente Oosterhout	0	1	1
Gemeente Zoetermeer	0	1	1
Gemeente Enschede	1	0	1
Gemeente Leiden	0	1	1
Gemeente Gemert-Bakel	0	1	1
Gemeente Oude IJsselstreek	0	1	1
Gemeente Roosendaal	1	0	1

Bijlage 1 Totaaloverzicht aantal publicaties per organisatie (op alfabetische volgorde)

Organisatie	jan'24	feb'24	mrt'24
Caribisch openbaar lichaam			5
Bonaire			5
dienst en agentschap	25	45	401
Rijkswaterstaat	25	45	401
gemeente	46.930	42.648	43.189
gemeente Aa en Hunze	78	67	97
gemeente Aalsmeer	70	115	85
gemeente Aalten	138	92	101
gemeente Achtkarspelen	92	58	82
gemeente Alblisserdam	82	50	72
gemeente Albrandswaard	20	41	30
gemeente Alkmaar	350	389	396
gemeente Almelo	183	96	118
gemeente Almere	349	317	272
gemeente Alphen aan den Rijn	208	159	169
gemeente Alphen-Chaam	72	51	67
gemeente Altena	217	162	108
gemeente Ameland	36	32	20
gemeente Amersfoort	410	457	433
gemeente Amstelveen	156	189	234
gemeente Amsterdam	3.578	3.877	3.716
gemeente Apeldoorn	286	269	353
gemeente Arnhem	274	284	356
gemeente Assen	30	62	125
gemeente Asten	60	79	42
gemeente Baarle-Nassau	42	38	28
gemeente Baarn	54	65	59
gemeente Barendrecht	38	63	51
gemeente Barneveld	251	222	206
gemeente Beek	25	26	28
gemeente Beekdaelen	129	98	72
gemeente Beesel	44	23	29
gemeente Berg en Dal	99	90	134
gemeente Bergeijk	152	105	94
gemeente Bergen (L)	65	58	47
gemeente Bergen (NH)	124	122	166
gemeente Bergen op Zoom	187	88	91
gemeente Berkelland	252	204	158
gemeente Bernheze	172	73	66
gemeente Best	78	83	63
gemeente Beuningen	72	56	70
gemeente Beverwijk	90	80	57

gemeente Bladel	122	108	99
gemeente Blaricum	39	41	38
gemeente Bloemendaal	142	130	111
gemeente Bodegraven-Reeuwijk	105	75	80
gemeente Boekel	35	116	47
gemeente Borger-Odoorn	91	62	113
gemeente Borne	111	52	45
gemeente Borsele	85	39	58
gemeente Boxtel	71	89	87
gemeente Breda	425	379	499
gemeente Bronckhorst	230	217	226
gemeente Brummen	47	74	48
gemeente Brunssum	53	47	62
gemeente Bunnik	51	30	32
gemeente Bunschoten	27	19	19
gemeente Buren	83	91	77
gemeente Capelle aan den IJssel	48	36	46
gemeente Castricum	102	65	105
gemeente Coevorden	143	115	110
gemeente Cranendonck	91	72	49
gemeente Culemborg	62	83	88
gemeente Dalfsen	125	80	111
gemeente Dantumadiel	32	67	47
gemeente De Bilt	114	113	100
gemeente De Fryske Marren	98	83	142
gemeente De Ronde Venen	143	102	87
gemeente De Wolden	94	92	85
gemeente Delft	229	209	215
gemeente Den Helder	105	104	176
gemeente Deurne	117	57	76
gemeente Deventer	253	305	319
gemeente Diemen	76	62	50
gemeente Dijk en Waard	105	149	145
gemeente Dinkelland	174	175	125
gemeente Doesburg	24	57	57
gemeente Doetinchem	135	123	122
gemeente Dongen	110	111	130
gemeente Dordrecht	323	282	375
gemeente Drechterland	69	65	80
gemeente Drimmelen	96	56	70
gemeente Dronten	119	95	92
gemeente Druten	37	30	31
gemeente Duiven	66	69	55
gemeente Echt-Susteren	85	165	74
gemeente Edam-Volendam	106	79	92
gemeente Ede	281	288	300

gemeente Eemnes	21	21	20
gemeente Eemsdelta	166	145	149
gemeente Eersel	81	61	61
gemeente Eijsden-Margraten	77	62	82
gemeente Eindhoven	475	488	560
gemeente Elburg	81	102	120
gemeente Emmen	289	213	169
gemeente Enkhuzen	46	56	64
gemeente Enschede	316	227	283
gemeente Epe	134	109	121
gemeente Ermelo	101	79	111
gemeente Etten-Leur	139	92	80
gemeente Geertruidenberg	63	52	46
gemeente Geldrop-Mierlo	87	84	82
gemeente Gemert-Bakel	177	48	91
gemeente Gennep	80	65	72
gemeente Gilze en Rijen	90	77	81
gemeente Goeree-Overflakkee	173	119	147
gemeente Goes	150	104	135
gemeente Goirle	67	49	43
gemeente Gooise Meren	201	152	128
gemeente Gorinchem	103	87	101
gemeente Gouda	170	142	139
gemeente Groningen	475	406	458
gemeente Gulpen-Wittem	96	61	86
gemeente Haaksbergen	74	62	70
gemeente Haarlem	347	380	411
gemeente Haarlemmermeer	316	333	291
gemeente Halderberge	83	77	51
gemeente Hardenberg	382	243	195
gemeente Harderwijk	108	137	101
gemeente Hardinxveld-Giessendam	30	23	14
gemeente Harlingen	94	76	86
gemeente Hattem	72	42	37
gemeente Heemskerk	57	130	58
gemeente Heemstede	56	57	66
gemeente Heerde	66	41	56
gemeente Heerenveen	116	72	109
gemeente Heerlen	149	119	134
gemeente Heeze-Leende	50	46	52
gemeente Heiloo	76	45	65
gemeente Hellendoorn	84	77	77
gemeente Helmond	124	143	139
gemeente Hendrik-Ido-Ambacht	47	28	36
gemeente Hengelo	202	172	151
gemeente Het Hogeland	135	139	163

gemeente Heumen	41	67	51
gemeente Heusden	161	67	74
gemeente Hillegom	38	49	37
gemeente Hilvarenbeek	80	93	89
gemeente Hilversum	236	296	220
gemeente Hoeksche Waard	156	145	151
gemeente Hof van Twente	165	127	123
gemeente Hollands Kroon	139	172	161
gemeente Hogeveen	69	89	63
gemeente Hoorn	129	129	135
gemeente Horst aan de Maas	147	119	81
gemeente Houten	106	81	84
gemeente Huizen	51	91	161
gemeente Hulst	109	72	83
gemeente IJsselstein	40	58	59
gemeente Kaag en Braassem	92	112	97
gemeente Kampen	140	99	105
gemeente Kapelle	46	55	37
gemeente Katwijk	102	182	150
gemeente Kerkrade	34	31	33
gemeente Koggenland	69	57	49
gemeente Krimpen aan den IJssel	64	44	54
gemeente Krimpenerwaard	195	233	230
gemeente Laarbeek	71	109	70
gemeente Land van Cuijk	348	309	294
gemeente Landgraaf	58	51	68
gemeente Landsmeer	18	7	15
gemeente Lansingerland	170	139	138
gemeente Laren	44	41	36
gemeente Leeuwarden	252	173	232
gemeente Leiden	219	346	298
gemeente Leiderdorp	22	20	26
gemeente Leidschendam-Voorburg	173	217	214
gemeente Lelystad	137	99	150
gemeente Leudal	141	126	97
gemeente Leusden	51	45	85
gemeente Lingewaard	202	122	128
gemeente Lisse	29	47	29
gemeente Lochem	149	128	90
gemeente Loon op Zand	123	71	54
gemeente Lopik	83	88	55
gemeente Losser	159	89	126
gemeente Maasdriel	97	61	59
gemeente Maasgouw	79	80	100
gemeente Maashorst	197	155	122
gemeente Maassluis	52	58	37

gemeente Maastricht	209	217	195
gemeente Medemblik	126	145	144
gemeente Meerssen	55	30	28
gemeente Meierijstad	287	277	195
gemeente Meppel	81	104	80
gemeente Middelburg	92	66	69
gemeente Midden-Delfland	73	126	71
gemeente Midden-Drenthe	82	84	86
gemeente Midden-Groningen	164	113	123
gemeente Moerdijk	112	54	64
gemeente Molenlanden	174	124	120
gemeente Montferland	93	127	113
gemeente Montfoort	51	29	29
gemeente Mook en Middelaar	29	26	28
gemeente Neder-Betuwe	79	108	78
gemeente Nederweert	70	96	43
gemeente Nieuwegein	88	81	111
gemeente Nieuwkoop	147	196	137
gemeente Nijkerk	131	91	89
gemeente Nijmegen	429	459	501
gemeente Nissewaard	71	93	92
gemeente Noardeast-Fryslân	134	100	116
gemeente Noord-Beveland	53	63	82
gemeente Noordenveld	131	93	77
gemeente Noordoostpolder	154	86	80
gemeente Noordwijk	133	92	110
gemeente Nuenen, Gerwen en Nederwetten	65	56	55
gemeente Nunspeet	154	124	123
gemeente Oegstgeest	79	71	60
gemeente Oirschot	84	50	75
gemeente Oisterwijk	125	77	94
gemeente Oldambt	152	113	102
gemeente Oldebroek	114	90	86
gemeente Oldenzaal	115	89	114
gemeente Olst-Wijhe	89	46	55
gemeente Ommen	82	46	64
gemeente Oost Gelre	140	160	171
gemeente Oosterhout	82	77	65
gemeente Ooststellingwerf	75	72	89
gemeente Oostzaan	26	38	29
gemeente Opmeer	45	29	33
gemeente Opsterland	83	93	92
gemeente Oss	215	163	154
gemeente Oude IJsselstreek	102	116	135
gemeente Ouder-Amstel	94	95	92
gemeente Oudewater	66	75	65

gemeente Overbetuwe	112	123	130
gemeente Papendrecht	45	32	23
gemeente Peel en Maas	130	99	90
gemeente Pekela	50	22	17
gemeente Pijnacker-Nootdorp	90	54	67
gemeente Purmerend	253	275	317
gemeente Putten	85	86	73
gemeente Raalte	160	135	99
gemeente Reimerswaal	90	93	69
gemeente Renkum	43	73	70
gemeente Renswoude	74	36	26
gemeente Reusel-De Mierden	73	33	44
gemeente Rheden	94	65	76
gemeente Rhenen	68	66	67
gemeente Ridderkerk	58	61	64
gemeente Rijssen-Holten	205	142	172
gemeente Rijswijk	74	62	94
gemeente Roerdalen	84	55	74
gemeente Roermond	139	127	124
gemeente Roosendaal	95	95	112
gemeente Rotterdam	808	664	780
gemeente Rozendaal	14	7	13
gemeente Rucphen	113	46	43
gemeente Schagen	167	132	125
gemeente Scherpenzeel	29	20	21
gemeente Schiedam	112	74	120
gemeente Schiermonnikoog	11	21	13
gemeente Schouwen-Duiveland	124	111	159
gemeente 's-Gravenhage	1.629	1.415	1.552
gemeente 's-Hertogenbosch	278	312	346
gemeente Simpelveld	61	28	28
gemeente Sint-Michiëlsgestel	75	71	70
gemeente Sittard-Geleen	139	188	110
gemeente Sliedrecht	31	30	34
gemeente Sluis	171	128	112
gemeente Smallingerland	113	78	86
gemeente Soest	132	126	119
gemeente Someren	120	97	57
gemeente Son en Breugel	39	38	33
gemeente Stadskanaal	50	38	37
gemeente Staphorst	130	116	90
gemeente Stede Broec	34	40	30
gemeente Steenberg	52	32	30
gemeente Steenwijkerland	184	101	81
gemeente Stein	28	71	77
gemeente Stichtse Vecht	140	132	149

gemeente Súdwest-Fryslân	233	258	236
gemeente Terneuzen	247	132	114
gemeente Terschelling	70	60	81
gemeente Texel	87	77	104
gemeente Teylingen	58	62	58
gemeente Tholen	65	56	44
gemeente Tiel	68	58	72
gemeente Tilburg	391	246	270
gemeente Tubbergen	205	124	117
gemeente Twenterand	160	110	130
gemeente Tynaarlo	108	113	138
gemeente Tytsjerksteradiel	183	98	122
gemeente Uitgeest	47	34	39
gemeente Uithoorn	89	66	110
gemeente Urk	45	32	32
gemeente Utrecht	625	590	664
gemeente Utrechtse Heuvelrug	204	223	229
gemeente Vaals	43	36	39
gemeente Valkenburg aan de Geul	83	67	50
gemeente Valkenswaard	85	68	78
gemeente Veendam	60	72	47
gemeente Veenendaal	73	114	95
gemeente Veere	149	144	101
gemeente Veldhoven	78	93	92
gemeente Velsen	162	135	123
gemeente Venlo	210	178	148
gemeente Venray	203	128	126
gemeente Vijfheerenlanden	173	195	227
gemeente Vlaardingen	116	104	120
gemeente Vlieland	37	20	20
gemeente Vlissingen	67	64	82
gemeente Voerendaal	38	30	24
gemeente Voorne aan Zee	163	99	119
gemeente Voorschoten	32	51	52
gemeente Voorst	115	105	115
gemeente Vught	174	136	147
gemeente Waadhoeke	137	130	108
gemeente Waalre	38	42	53
gemeente Waalwijk	152	102	127
gemeente Waddinxveen	84	74	67
gemeente Wageningen	87	91	74
gemeente Wassenaar	97	80	97
gemeente Waterland	51	45	66
gemeente Weert	127	124	106
gemeente West Betuwe	211	191	179
gemeente West Maas en Waal	75	37	62

gemeente Westerkwartier	180	252	288
gemeente Westerveld	100	71	78
gemeente Westervoort	36	24	22
gemeente Westerwolde	94	93	58
gemeente Westland	297	328	220
gemeente Weststellingwerf	83	89	82
gemeente Wierden	98	81	83
gemeente Wijchen	78	77	75
gemeente Wijdmeren	47	15	53
gemeente Wijk bij Duurstede	46	74	33
gemeente Winterswijk	111	110	103
gemeente Woensdrecht	82	38	74
gemeente Woerden	166	238	184
gemeente Wormerland	50	60	51
gemeente Woudenberg	55	55	66
gemeente Zaanstad	262	175	183
gemeente Zaltbommel	119	99	88
gemeente Zandvoort	73	45	72
gemeente Zeewolde	63	55	61
gemeente Zeist	104	93	135
gemeente Zevenaar	138	111	137
gemeente Zoetermeer	148	147	149
gemeente Zoeterwoude	40	28	28
gemeente Zuidplas	89	78	73
gemeente Zundert	76	72	60
gemeente Zutphen	125	107	151
gemeente Zwartewaterland	90	66	62
gemeente Zwijndrecht	73	96	108
gemeente Zwolle	310	277	240
ministerie	8	14	45
Ministerie van Infrastructuur en Waterstaat	6	13	45
Ministerie van Onderwijs, Cultuur en Wetenschap	2	1	
provincie	1.281	1.367	1.523
provincie Drenthe	34	40	43
provincie Flevoland	24	14	40
provincie Fryslân	32	62	60
provincie Gelderland	180	214	234
provincie Groningen	70	54	67
provincie Limburg	97	130	124
provincie Noord-Brabant	209	137	125
provincie Noord-Holland	216	222	241
provincie Overijssel	113	120	217
provincie Utrecht	55	84	56
provincie Zeeland	41	43	35
provincie Zuid-Holland	210	247	281
regionaal samenwerkingsorgaan	272	193	184

ABG-organisatie	4		
Afeer	8		
Avres		4	
Avri	4	4	4
BAR-organisatie		2	
Bedrijfsvoeringseenheid Bommelerwaard			2
Bedrijfsvoeringsorganisatie West Betuwe	2		4
Bedrijvenschap Hoefweg	6		
BEL Combinatie			2
Belastingsamenwerking Gouwe-Rijnland	2		
Belastingsamenwerking Oost-Brabant	3		
Belastingsamenwerking Rivierenland	1		1
Belastingsamenwerking West-Brabant	1		
Cocensus	1	4	
DCMR Milieudienst Rijnmond	4		6
Dienst Sociale Zaken en Werkgelegenheid Noordwest Fryslân	2		
Ferm Werk	3		4
Fijnder	8	2	
Fryske Utfieringstsjinst Miljeu en Omjouwing	2		
Gemeenschappelijke Regeling Belastingsamenwerking SaBeWa Zeeland	23	2	
Gemeenschappelijke Regeling Gemeentelijk Belastingkantoor Twente	12		
Gemeenschappelijke regeling Geul en Maas	2		
Gemeenschappelijke regeling samenwerking sociaal domein Baarn, Bunschoten en Soest			
Gemeenschappelijke Regeling Vidar Wsw			4
Gemeenschappelijke Regeling Waterschapsbedrijf Limburg	1		
Gemeenschappelijke regeling werkbedrijven Kust-, Duin- en Bollenstreek	4		
GGD Brabant-Zuidoost		3	
GGD Drenthe			6
GR Bleizo	6		
Groene Metropoolregio Arnhem-Nijmegen			2
Het Waterschapshuis		1	
Intergemeentelijke Sociale Dienst (ISD) Bollenstreek	2	2	
ISD BOL	2		
Kompas, Gemeentelijk collectief voor werk, inkomen & zorg	2		
Meerinzicht		2	4
Metropoolregio Eindhoven	1		
Metropoolregio Rotterdam Den Haag	11	4	5
MijnGemeenteDichtbij		1	1
Milieusamenwerking en Afvalverwerking Regio Nijmegen			4
Noaberkracht Dinkelland Tubbergen		2	
Noordelijk Belastingkantoor		4	
Omgevingsdienst de Vallei	3	5	
Omgevingsdienst Flevoland & Gooi en Vechtstreek			1
Omgevingsdienst Haaglanden			1
Omgevingsdienst Midden-Holland	2		

Omgevingsdienst Noordzeekanaalgebied	12	8	16
Omgevingsdienst regio Arnhem	8	2	
Omgevingsdienst Rivierenland	6		
Omgevingsdienst Twente		4	
Omgevingsdienst Veluwe IJssel	1		
Omgevingsdienst West-Holland		1	1
Omgevingsdienst Zuid-Holland Zuid	5		1
Orionis Walcheren		6	1
Participatiebedrijf KempenPlus	2		
Peelgemeenten	4	2	
Recreatieschap Voorne-Putten		4	
Regio Achterhoek		2	
Regio Gooi en Vechtstreek		6	2
Regio Rivierenland		1	
Regio Stedendriehoek		1	
Regio West-Brabant	5		1
Regionale Belasting Groep	1		
Regionale Dienst Werk en Inkomen Kromme Rijn Heuvelrug	1		
Regionale uitvoeringsdienst Zeeland	3		
Reinigingsbedrijf Midden Nederland	6		
RUD Zuid-Limburg	1		
SamenTwente	2		4
Samenwerking A2-gemeenten			6
Samenwerking De Bevelanden		1	8
Samenwerking Kempengemeenten	4	1	5
Samenwerkingsorganisatie De Wolden Hoogeveen		5	2
Samenwerkingsverband Noord-Nederland	1	1	1
Samenwerkingsverband vastgoedinformatie, heffing en waardebeoordeling	2		4
SED organisatie	1	8	
Senzer	6	4	
Servicecentrum MER	10		
Sociaal		5	4
Streekarchivariaat de Liemers en Doesburg	2		
Stroomopwaarts MVS			16
Technology Base		8	
Tribuut belastingsamenwerking	3	1	5
Uitvoeringsorganisatie Baanbrekers		2	
Uitvoeringsorganisatie Laborijn		2	
Veiligheids- en Gezondheidsregio Gelderland-Midden	3		
Veiligheidsregio Amsterdam-Amstelland	1		
Veiligheidsregio en Gemeentelijke Gezondheidsdienst Limburg-Noord	6	16	
Veiligheidsregio Flevoland	2		
Veiligheidsregio Fryslân	5		3
Veiligheidsregio Gelderland-Zuid	2	7	
Veiligheidsregio Gooi en Vechtstreek	4		

Veiligheidsregio Groningen	4		2
Veiligheidsregio Hollands Midden	3		
Veiligheidsregio Kennemerland	3	13	6
Veiligheidsregio Midden- en West-Brabant	9	1	3
Veiligheidsregio Noord- en Oost-Gelderland	2	2	2
Veiligheidsregio Noord-Holland Noord	2		2

Bijlage 2 Totaaloverzicht aantal abonnementen “Berichten over uw Buurt” rondom een zelfgekozen adres per organisatie (op alfabetische volgorde)

Gemeente	2023Q1	2023Q2	2023Q3	2023Q4	2024Q1
Aa en Hunze	339	342	350	362	367
Aalsmeer	437	437	434	452	465
Aalten	308	322	328	340	352
Achtkarspelen	142	145	153	160	175
Alblasserdam	143	151	149	159	168
Albrandswaard	360	387	434	449	475
Alkmaar	2.617	2.639	2.660	2.695	2.721
Almelo	1.275	1.296	1.304	1.315	1.339
Almere	2.330	2.359	2.407	2.417	2.445
Alphen aan den Rijn	1.092	1.122	1.146	1.192	1.268
Alphen-Chaam	622	640	666	682	698
Altena	940	950	968	972	995
Ameland	214	225	230	236	247
Amersfoort	2.997	3.098	3.166	3.239	3.317
Amstelveen	1.330	1.362	1.388	1.402	1.429
Amsterdam	12.266	12.574	12.862	13.056	13.292
Apeldoorn	4.405	4.462	4.557	4.601	4.669
Arnhem	2.435	2.508	2.597	2.665	2.693
Assen	365	402	411	416	427
Asten	631	646	657	664	673
Baarle-Nassau	140	156	153	158	160
Baarn	551	557	582	587	595
Barendrecht	475	521	571	599	615
Barneveld	1.449	1.490	1.522	1.654	1.879
Beek	743	754	769	776	776
Beekdaelen	1.238	1.266	1.294	1.331	1.349
Beesel	263	265	270	279	279
Berg en Dal	977	991	1.019	1.043	1.055
Bergeijk	827	843	855	862	867
Bergen (L)	540	547	566	570	567
Bergen (NH)	1.012	1.044	1.092	1.130	1.155
Bergen op Zoom	1.084	1.107	1.164	1.177	1.217
Berkelland	661	679	698	708	721
Bernheze	1.108	1.116	1.129	1.143	1.150
Best	480	491	494	504	506
Beuningen	954	972	981	997	1.018
Beverwijk	601	609	621	630	631
Bladel	632	641	643	660	669
Blaricum	631	638	641	644	647
Bloemendaal	1.319	1.339	1.353	1.419	1.465
Bodegraven-Reeuwijk	717	730	747	748	762
Boekel	289	302	300	306	309

Borger-Odoorn	1.244	1.263	1.284	1.300	1.332
Borne	265	276	287	290	312
Borsele	485	502	511	522	552
Boxtel	1.171	1.193	1.225	1.230	1.269
Breda	4.737	4.853	4.956	4.982	5.039
Bronckhorst	1.742	1.806	1.836	1.870	1.913
Brummen	480	496	509	521	520
Brunssum	537	583	592	601	613
Bunnik	533	550	571	576	601
Bunschoten	209	217	221	223	224
Buren	2.044	2.063	2.074	2.088	2.089
Capelle aan den IJssel	210	214	218	217	223
Castricum	584	611	624	644	663
Coevorden	1.247	1.293	1.322	1.339	1.368
Cranendonck	896	916	933	954	971
Culemborg	373	384	400	455	606
Dalfsen	303	317	327	339	369
Dantumadiel	92	95	95	102	131
De Bilt	1.170	1.180	1.188	1.187	1.198
De Fryske Marren	1.144	1.172	1.198	1.210	1.236
De Ronde Venen	526	536	537	553	570
De Wolden	657	676	704	724	746
Delft	1.446	1.471	1.497	1.510	1.535
Den Helder	287	295	307	319	330
Deurne	668	677	690	698	724
Deventer	1.004	1.028	1.070	1.086	1.118
Diemen	116	118	123	125	131
Dijk en Waard	2.114	2.194	2.227	2.253	2.298
Dinkelland	478	497	508	528	537
Doesburg	153	164	174	181	188
Doetinchem	2.026	2.067	2.105	2.148	2.175
Dongen	200	206	211	226	236
Dordrecht	1.527	1.548	1.585	1.665	1.735
Drechterland	684	691	697	694	702
Drimmelen	779	812	828	842	854
Dronten	246	257	357	410	432
Druten	326	334	346	350	354
Duiven	459	478	492	506	517
Echt-Susteren	1.301	1.330	1.348	1.351	1.360
Edam-Volendam	512	529	540	556	572
Ede	1.099	1.129	2.241	2.452	2.608
Eemnes	237	239	249	254	255
Eemsdelta	792	823	865	869	894
Eersel	655	671	741	766	787
Eijsden-Margraten	1.092	1.129	1.226	1.272	1.340
Eindhoven	3.751	3.927	4.011	4.090	4.200

Elburg	339	364	381	393	400
Emmen	1.150	1.244	1.296	1.333	1.377
Enkhuizen	285	290	299	303	308
Enschede	990	1.030	1.081	1.117	1.173
Epe	1.517	1.543	1.562	1.591	1.641
Ermelo	735	748	784	827	859
Etten-Leur	644	652	661	664	678
Geertruidenberg	457	522	540	534	537
Geldrop-Mierlo	331	342	350	364	376
Gemert-Bakel	257	272	291	297	318
Gennep	546	543	543	547	546
Gilze en Rijen	377	394	404	414	433
Goeree-Overflakkee	881	909	930	938	984
Goes	438	503	528	551	559
Goirle	640	651	660	674	695
Gooise Meren	1.545	1.576	1.596	1.601	1.629
Gorinchem	690	707	715	720	734
Gouda	635	662	680	694	716
Groningen	3.087	3.163	3.217	3.258	3.336
Gulpen-Wittem	909	912	909	902	902
Haaksbergen	131	137	141	146	168
Haarlem	3.129	3.220	3.270	3.320	3.352
Haarlemmermeer	3.711	3.773	3.874	3.920	3.974
Halderberge	713	725	820	827	833
Hardenberg	447	470	496	508	530
Harderwijk	541	565	593	617	665
Hardinxveld-Giessendam	97	104	108	107	116
Harlingen	343	348	358	363	370
Hattem	386	389	392	394	398
Heemskerk	568	577	592	613	630
Heemstede	425	434	446	443	451
Heerde	447	456	478	496	521
Heerenveen	1.094	1.110	1.137	1.142	1.168
Heerlen	1.847	1.914	1.958	1.978	2.020
Heeze-Leende	1.608	1.623	1.639	1.650	1.741
Heiloo	483	494	507	513	529
Hellendoorn	271	286	308	312	344
Helmond	480	498	529	553	560
Hendrik-Ido-Ambacht	181	181	182	186	189
Hengelo (O)	984	1.045	1.097	1.131	1.161
Het Hogeland	1.164	1.188	1.193	1.207	1.240
Heumen	596	625	640	654	670
Heusden	770	793	812	824	833
Hillegom	478	498	510	513	523
Hilvarenbeek	739	758	772	781	804
Hilversum	722	754	789	810	853

Hoeksche Waard	1.323	1.353	1.368	1.384	1.407
Hof van Twente	412	422	434	465	561
Hollands Kroon	2.545	2.597	2.640	2.671	2.704
Hoogeveen	448	463	477	511	554
Hoorn	607	634	659	668	677
Horst aan de Maas	863	874	896	1.065	1.082
Houten	714	728	732	734	757
Huizen	209	218	234	238	246
Hulst	525	552	578	603	647
IJsselstein	515	581	588	634	661
Kaag en Braassem	2.304	2.332	2.364	2.395	2.457
Kampen	862	893	906	926	954
Kapelle	271	283	297	302	309
Katwijk	824	881	951	977	1.025
Kerkrade	390	401	408	418	436
Koggenland	548	565	596	603	614
Krimpen aan den IJssel	171	177	176	174	183
Krimpenerwaard	1.435	1.479	1.526	1.554	1.599
Laarbeek	208	217	217	222	232
Land van Cuijk	2.217	2.314	2.417	2.527	2.654
Landgraaf	680	743	768	782	802
Landsmeer	95	96	97	95	99
Lansingerland	993	1.014	1.029	1.048	1.107
Laren	676	693	709	712	709
Leeuwarden	1.430	1.450	1.483	1.498	1.526
Leiden	730	757	784	787	798
Leiderdorp	288	286	292	295	304
Leidschendam-Voorburg	2.024	2.037	2.038	2.041	2.054
Lelystad	556	582	606	615	704
Leudal	1.386	1.403	1.423	1.447	1.476
Leusden	1.081	1.101	1.122	1.129	1.135
Lingewaard	831	856	875	882	888
Lisse	385	395	402	403	410
Lochem	865	889	916	952	986
Loon op Zand	571	591	603	623	634
Lopik	233	248	255	259	264
Losser	308	323	329	363	372
Maasdriel	994	1.001	1.018	1.042	1.061
Maasgouw	725	741	753	756	764
Maashorst	1.769	1.811	1.872	1.882	1.896
Maassluis	520	545	552	560	572
Maastricht	2.231	2.301	2.369	2.393	2.416
Medemblik	875	905	916	938	968
Meerssen	491	520	542	583	610
Meerijstad	1.933	1.972	2.022	2.053	2.089
Meppel	620	639	675	812	881

Middelburg	670	675	694	700	745
Midden-Delfland	497	502	521	521	534
Midden-Drenthe	167	188	208	233	269
Midden-Groningen	929	958	979	989	1.020
Moerdijk	378	387	414	428	449
Molenlanden	1.764	1.795	1.823	1.821	1.838
Montferland	450	470	492	500	516
Montfoort	631	649	657	674	680
Mook en Middelaar	260	264	268	277	279
Neder-Betuwe	384	396	408	414	417
Nederweert	865	877	885	893	913
Nieuwegein	2.006	2.020	2.152	2.186	2.194
Nieuwkoop	1.005	1.027	1.053	1.061	1.084
Nijkerk	515	533	574	588	620
Nijmegen	3.312	3.377	3.419	3.448	3.498
Nissewaard	1.122	1.161	1.183	1.205	1.231
Noardeast-Fryslân	288	297	309	320	340
Noord-Beveland	419	425	422	432	442
Noordenveld	409	420	433	449	463
Noordoostpolder	273	289	306	307	308
Noordwijk	1.249	1.289	1.315	1.347	1.382
Nuenen, Gerwen en Nederwetten	671	684	698	707	725
Nunspeet	437	446	459	464	489
Oegstgeest	140	145	147	153	163
Oirschot	630	650	662	667	677
Oisterwijk	1.151	1.166	1.180	1.185	1.204
Oldambt	1.112	1.146	1.194	1.230	1.249
Oldebroek	174	188	203	210	220
Oldenzaal	366	376	394	404	420
Olst-Wijhe	184	188	200	358	379
Ommen	328	340	359	367	381
Oost Gelre	277	288	302	303	317
Oosterhout	895	987	1.002	1.001	1.025
Ooststellingwerf	297	312	325	330	341
Oostzaan	139	146	152	152	149
Opmeer	470	477	486	496	509
Opsterland	219	224	234	288	321
Oss	831	852	895	920	976
Oude IJsselstreek	536	597	630	642	667
Ouder-Amstel	130	130	134	136	139
Oudewater	220	223	227	226	231
Overbetuwe	869	890	900	939	962
Papendrecht	186	202	226	238	248
Peel en Maas	1.455	1.501	1.528	1.733	1.774
Pekela	320	332	341	347	352
Pijnacker-Nootdorp	1.668	1.702	1.705	1.728	1.747

Purmerend	964	984	1.016	1.045	1.065
Putten	445	460	473	478	494
Raalte	376	388	402	423	446
Reimerswaal	364	365	366	369	374
Renkum	826	858	886	914	945
Renswoude	71	71	71	73	80
Reusel-De Mierden	405	412	433	454	461
Rheden	895	916	932	965	994
Rhenen	565	576	590	604	629
Ridderkerk	405	416	423	430	432
Rijssen-Holten	440	448	468	491	555
Rijswijk	475	491	504	508	508
Roerdalen	655	690	700	714	761
Roermond	2.677	2.674	2.695	2.707	2.732
Roosendaal	970	996	1.020	1.028	1.085
Rotterdam	3.348	3.454	3.559	3.596	3.663
Rozendaal	26	28	31	33	33
Rucphen	298	311	324	326	331
Schagen	2.277	2.319	2.358	2.411	2.440
Scherpenzeel	300	306	310	311	318
Schiedam	357	359	363	362	371
Schiermonnikoog	114	115	117	127	128
Schouwen-Duiveland	639	668	698	716	758
's-Gravenhage	9.444	9.669	9.768	9.833	10.035
's-Hertogenbosch	4.343	4.385	4.463	4.472	4.500
Simpelveld	208	210	212	218	222
Sint-Michiëlsgestel	1.168	1.172	1.197	1.200	1.219
Sittard-Geleen	2.770	2.802	2.840	2.870	2.883
Sliedrecht	74	75	78	81	84
Sluis	320	333	356	356	388
Smallingerland	442	445	459	470	484
Soest	762	774	792	795	803
Someren	437	443	495	498	515
Son en Breugel	300	314	326	337	347
Stadskanaal	723	751	760	772	791
Staphorst	374	380	386	382	387
Stede Broec	344	346	347	347	346
Steenbergen	734	743	755	757	766
Steenwijkerland	550	577	596	626	657
Stein	676	680	694	702	705
Stichtse Vecht	2.744	2.801	2.970	2.997	3.022
Súdwest-Fryslân	3.295	3.364	3.451	3.484	3.506
Terneuzen	1.024	1.037	1.061	1.077	1.115
Terschelling	272	277	284	290	295
Texel	946	963	976	1.006	1.015
Teylingen	635	657	675	693	725

Tholen	513	552	560	572	578
Tiel	628	637	667	688	702
Tilburg	4.391	4.524	4.612	4.659	4.735
Tubbergen	403	417	426	439	456
Twenterand	408	414	422	425	439
Tynaarlo	1.043	1.054	1.062	1.070	1.081
Tytsjerksteradiel	765	775	788	805	823
Uitgeest	291	296	304	312	314
Uithoorn	188	196	195	202	208
Urk	56	65	69	68	69
Utrecht	8.578	8.700	8.827	8.871	8.999
Utrechtse Heuvelrug	830	855	873	886	895
Vaals	282	290	298	297	304
Valkenburg aan de Geul	737	760	788	803	819
Valkenswaard	1.225	1.249	1.263	1.282	1.290
Veendam	676	680	686	700	720
Veenendaal	824	852	861	872	927
Veere	1.212	1.228	1.239	1.248	1.288
Veldhoven	570	581	603	615	634
Velsen	1.085	1.089	1.103	1.101	1.122
Venlo	2.406	2.445	2.511	2.549	2.593
Venray	767	787	794	801	841
Vijfheerenlanden	1.013	1.036	1.064	1.091	1.109
Vlaardingen	467	474	476	474	481
Vlieland	38	38	39	40	41
Vlissingen	563	584	623	649	687
Voerendaal	554	572	598	640	672
Voorne aan Zee	910	1.043	1.155	1.281	1.333
Voorschoten	602	610	619	617	630
Voorst	295	307	317	331	347
Vught	1.248	1.294	1.333	1.341	1.368
Waadhoeke	1.987	2.012	2.035	2.035	2.070
Waalre	424	436	447	451	465
Waalwijk	502	507	513	517	523
Waddinxveen	449	471	483	487	497
Wageningen	654	666	683	701	714
Wassenaar	517	542	551	571	618
Waterland	446	451	454	466	459
Weert	1.310	1.319	1.331	1.339	1.353
West Betuwe	890	941	971	993	1.027
West Maas en Waal	584	622	653	662	666
Westerkwartier	2.577	2.650	2.713	2.744	2.814
Westerveld	355	396	435	470	495
Westervoort	211	215	220	224	231
Westerwolde	378	393	421	432	456
Westland	2.399	2.441	2.481	2.496	2.521

Weststellingwerf	584	620	647	681	727
Wierden	653	667	678	686	713
Wijchen	668	680	687	685	692
Wijdemeeren	380	430	474	473	499
Wijk bij Duurstede	316	322	326	329	335
Winterswijk	961	1.003	1.035	1.057	1.099
Woensdrecht	592	593	598	593	594
Woerden	425	436	444	450	463
Wormerland	534	549	563	595	614
Woudenberg	218	227	243	247	247
Zaanstad	1.159	1.176	1.220	1.235	1.264
Zaltbommel	1.453	1.481	1.512	1.528	1.545
Zandvoort	195	201	210	213	222
Zeewolde	455	468	468	466	473
Zeist	1.650	1.678	1.845	1.927	1.973
Zevenaar	698	775	826	852	882
Zoetermeer	1.144	1.153	1.167	1.170	1.176
Zoeterwoude	216	219	224	225	229
Zuidplas	615	629	654	655	657
Zundert	415	434	539	575	599
Zutphen	820	842	868	893	933
Zwartewaterland	244	248	257	263	268
Zwijndrecht	345	353	369	388	406
Zwolle	2.586	2.659	2.736	2.771	2.832
Eindtotaal	320.381	328.793	338.297	344.867	353.318