



Logius  
*Ministerie van Binnenlandse Zaken en  
Koninkrijksrelaties*

# **Service Level Rapportage DROP applicatie**

Periode: 2023 Q3  
Versie: 1.2  
Datum: 15-11-2023

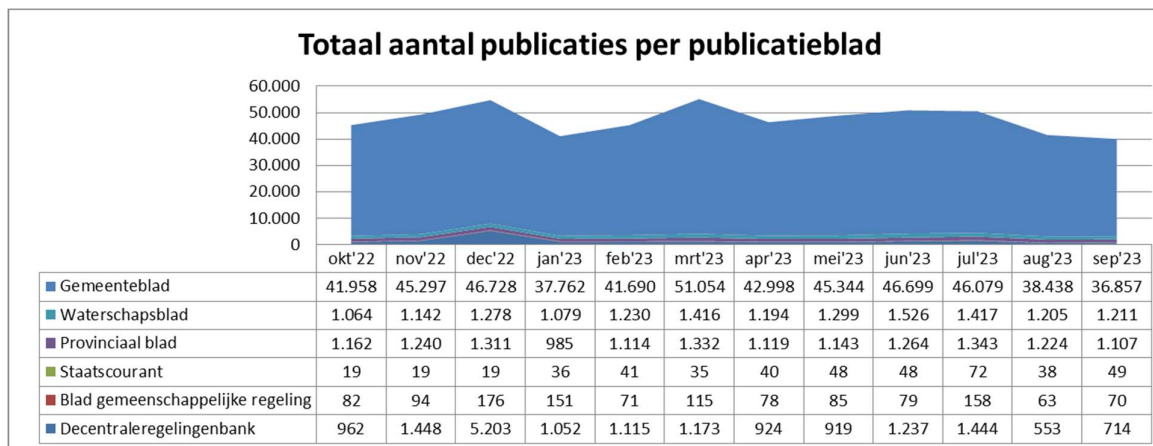
## Inhoudsopgave

1.	Aantal publicaties via DROP .....	3
1.1.	Overzicht per publicatieblad .....	3
1.2.	Overzicht per documenttype .....	4
1.3.	Overzicht per organisatie.....	6
1.3.1.	<i>Top 20 organisaties met het hoogste aantal publicaties per maand .....</i>	<i>6</i>
1.3.2.	<i>Aantal publicerende organisaties per maand.....</i>	<i>6</i>
1.3.3.	<i>Aantal organisaties dat beschikkingen publiceert.....</i>	<i>7</i>
2.	Servicedesk.....	8
3.	Afhandeling incidenten .....	9
4.	Overige zaken .....	10
4.1.	Verstoringen afgelopen kwartaal.....	10
4.2.	Overzicht gepland onderhoud .....	11
4.3.	Uitgevoerde onderhoudswerkzaamheden (niet-gepland).....	11
4.4.	Aantal abonnementen attenderingsservice “Berichten over uw Buurt” .....	12
4.4.1.	<i>Top 10 gemeenten op basis van aantal abonnementen.....</i>	<i>12</i>
4.5.	Aantal aansluitingen webservice DROP/OPA.....	13
4.6.	Aantal aanvragen voor spoedpublicaties.....	13
	Bijlage 1 Totaaloverzicht aantal publicaties per organisatie (op alfabetische volgorde).....	16
	Bijlage 2 Totaaloverzicht aantal abonnementen “Berichten over uw Buurt” per organisatie (op alfabetische volgorde) .....	26

## 1. Aantal publicaties via DROP

### 1.1. Overzicht per publicatieblad

In de volgende grafiek wordt het aantal besluiten dat via DROP is gepubliceerd weergegeven per publicatieblad per maand.



Opmerking: In voorgaande publicaties werd de term Consolidaties gebruikt, deze is vervangen door Decentrale regelingenbank.

## 1.2. Overzicht per documenttype

In onderstaande tabel wordt het aantal publicaties weergegeven per publicatieblad, per documenttype, per maand.

Documenttype	jul'23	aug'23	sep'23
<b>Gemeentebblad</b>	<b>46079</b>	<b>38438</b>	<b>36857</b>
Verordeningen	733	204	313
Beleidsregels	443	193	217
PlannenRuimtelijk	881	447	537
PlannenOverig	66	37	24
OverigeBesluitenVanAlgemeneStrekking	869	451	563
BeschikkingenAanvraag	5630	4180	3983
BeschikkingenAfhandeling	5658	5069	4254
InstellingGemeenschappelijkeRegelingen	3	4	5
Overigeoverheidsinformatie	692	447	545
ErfgoedwetVervreemdingen	5	3	4
DelegatieEnMandaatbesluit	186	63	95
OmgevingsvergunningAfhandeling	12663	11513	10857
OmgevingsvergunningAanvraag	15136	12913	12462
Voorlichting	245	247	315
Melding	1112	1096	925
Omgevingsmelding	953	773	896
UitschrijvingBasisregistratiePersonen	738	761	792
Participatie	66	37	70
<b>Waterschapsblad</b>	<b>1417</b>	<b>1205</b>	<b>1211</b>
Verordeningen	16	3	14
Beleidsregels	4	2	7
PlannenOverig	21	7	14
OverigeBesluitenVanAlgemeneStrekking	23	9	17
BeschikkingenAanvraag	184	149	155
BeschikkingenAfhandeling	850	817	718
Overigeoverheidsinformatie	54	19	42
DelegatieEnMandaatbesluit	4	1	2
OmgevingsvergunningAfhandeling	80	83	67
OmgevingsvergunningAanvraag	72	41	57
Voorlichting	6	8	8
Melding	59	41	84
Omgevingsmelding	23	15	18
Participatie	21	10	8

<b>Provinciaal blad</b>	<b>1343</b>	<b>1224</b>	<b>1107</b>
Verordeningen	79	9	29
Beleidsregels	11	1	2
PlannenRuimtelijk	9	9	7
PlannenOverig	2		2
OverigeBesluitenVanAlgemeneStrekking	67	7	45
BeschikkingenAanvraag	38	45	29
BeschikkingenAfhandeling	546	569	486
InstellingGemeenschappelijkeRegelingen	1		2
Overigeoverheidsinformatie	24	18	24
DelegatieEnMandaatbesluit	12	3	7
OmgevingsvergunningAfhandeling	291	275	239
OmgevingsvergunningAanvraag	134	154	107
Voorlichting	8	6	9
Melding	107	103	105
Omgevingsmelding	5	8	12
Participatie	9	17	2
<b>Decentraleregelingenbank</b>	<b>1444</b>	<b>553</b>	<b>714</b>
Verordeningen	591	184	255
Beleidsregels	448	201	228
PlannenOverig	1	3	
OverigeBesluitenVanAlgemeneStrekking	263	117	154
InstellingGemeenschappelijkeRegelingen	3	4	5
DelegatieEnMandaatbesluit	138	44	72
<b>Blad gemeenschappelijke regeling</b>	<b>158</b>	<b>63</b>	<b>70</b>
Verordeningen	64	14	9
Beleidsregels	35	16	14
PlannenOverig	1		
OverigeBesluitenVanAlgemeneStrekking	24	17	16
BeschikkingenAfhandeling	1	2	1
Overigeoverheidsinformatie	7	1	3
DelegatieEnMandaatbesluit	14	11	9
Voorlichting	10	2	16
Participatie	2		2
<b>Staatscourant</b>	<b>72</b>	<b>38</b>	<b>49</b>
PlannenRuimtelijk		2	
OverigeBesluitenVanAlgemeneStrekking	17	8	10
BeschikkingenAanvraag	28	19	16
BeschikkingenAfhandeling	25	8	20
ErfgoedwetVervreemdingen	2	1	3
<b>Eindtotaal</b>	<b>50513</b>	<b>41521</b>	<b>40008</b>

### 1.3. Overzicht per organisatie

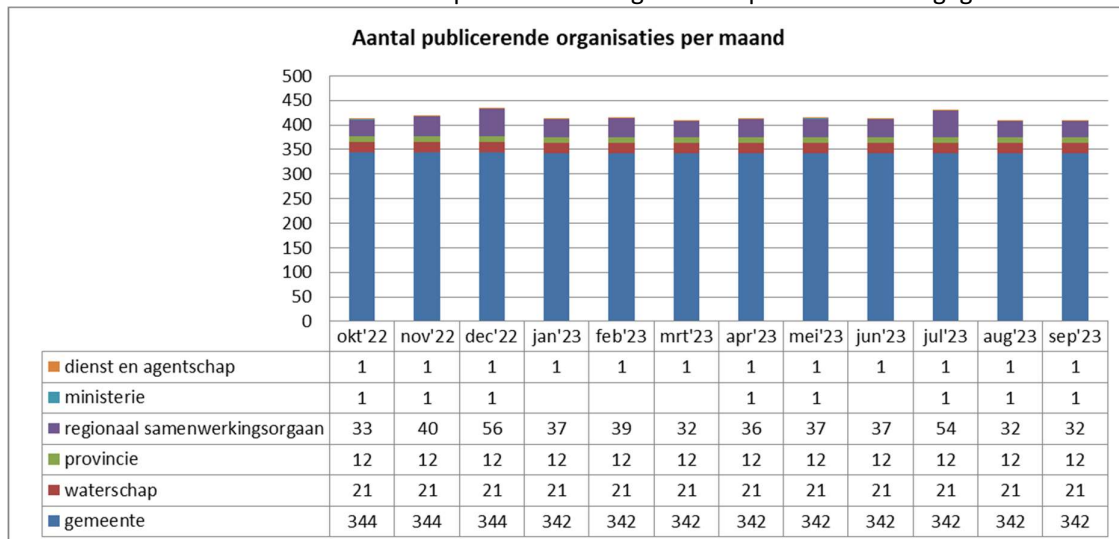
In bijlage 1 is een totaaloverzicht te vinden van het totaal aantal publicaties van alle deelnemende organisaties.

#### 1.3.1. Top 20 organisaties met het hoogste aantal publicaties per maand

Organisatie	apr'23	mei'23	jun'23	jul'23	aug'23	sep'23
gemeente Amsterdam	5.523	5.480	5.461	5.425	4.057	3.798
gemeente 's-Gravenhage	1.349	1.412	1.600	1.375	1.234	1.256
gemeente Rotterdam	736	806	828	834	733	742
gemeente Utrecht	572	608	667	623	489	519
gemeente Groningen	491	603	546	638	466	393
gemeente Eindhoven	411	536	622	559	471	447
gemeente Nijmegen	439	450	502	510	421	398
gemeente Amersfoort	411	497	473	541	387	377
gemeente Breda	424	479	433	488	368	463
gemeente Haarlem	419	380	382	389	313	376
gemeente Alkmaar	404	479	357	374	380	256
gemeente Arnhem	355	322	433	385	309	359
gemeente 's-Hertogenbosch	352	350	398	334	231	338
gemeente Apeldoorn	280	325	323	362	304	259
gemeente Land van Cuijk	287	298	355	362	272	276
gemeente Súdwest-Fryslân	280	266	333	378	302	252
gemeente Almere	217	350	340	357	235	311
gemeente Dordrecht	272	311	339	246	253	301
gemeente Tilburg	320	306	230	342	226	222
gemeente Westerkwartier	304	281	294	364	176	202

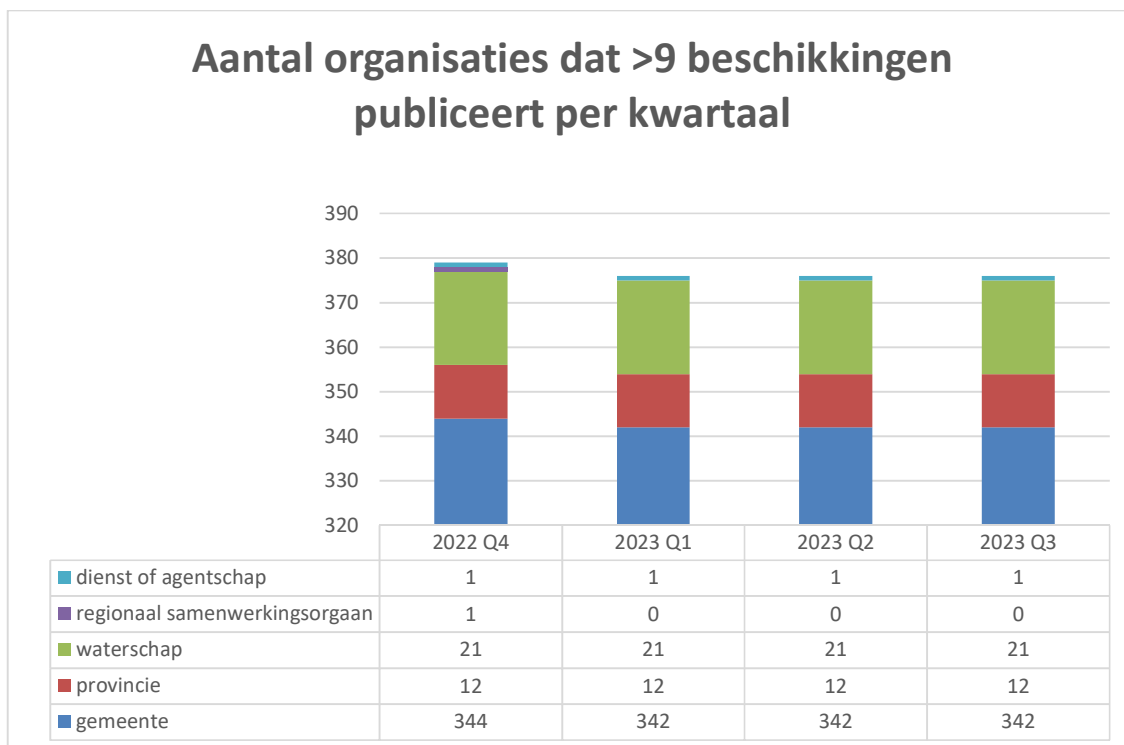
#### 1.3.2. Aantal publicerende organisaties per maand

In onderstaande tabel wordt het aantal publicerende organisaties per maand weergegeven.



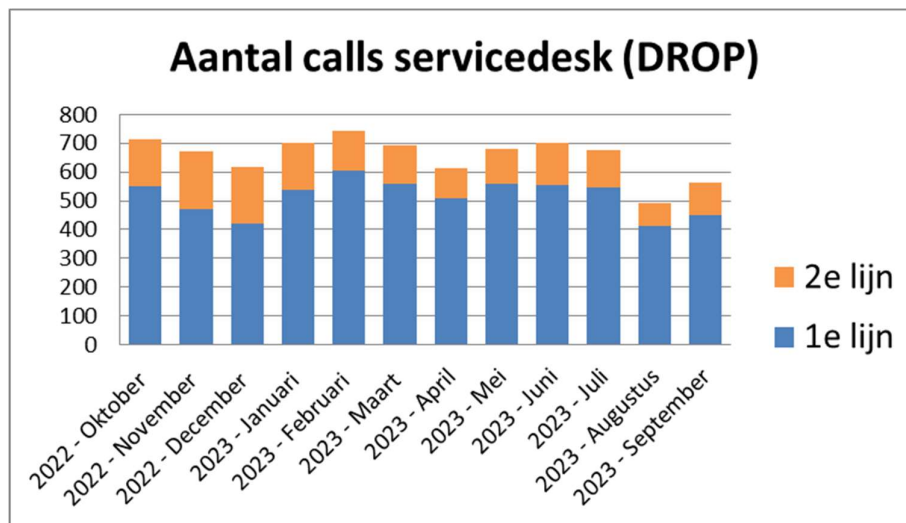
### 1.3.3. Aantal organisaties dat beschikkingen publiceert

In onderstaande tabel is het aantal organisaties weergegeven dat in een kwartaal meer dan 9 beschikkingen heeft gepubliceerd.



## 2. Servicedesk

In onderstaand overzicht wordt het aantal calls dat bij de Servicedesk binnenkomt weergegeven. Dit overzicht geeft alle binnengekomen calls weer, dat wil zeggen: technische vragen, implementatie vragen, juridische vragen, meldingen van incidenten, service verzoeken etc. Er wordt onderscheid gemaakt tussen directe afhandeling door de Servicedesk en vragen die in de tweede lijn worden afgehandeld.





### 3. Afhandeling incidenten

Een incident treedt op als bepaalde functionaliteit binnen de DROP applicatie niet beschikbaar is. In de SLA worden de prioriteiten als volgt beschreven:

Prioriteit	Omschrijving
1	Uitval van functionaliteit waardoor een gebruiker niet volgens de gebruikelijke werkwijze in staat is een bekendmaking in te voeren en te publiceren conform de gestelde eisen.
2	Uitval van functionaliteit waardoor een gebruiker slechts in staat is bekendmakingen in te voeren en te publiceren na een door KOOP aan de Superusers en via de toegangspagina van DROP gecommuniceerde work-around.
3	Alle incidenten die niet vallen onder de definities van Prio 1 of Prio 2.

In onderstaand overzicht wordt weergegeven hoeveel incidenten er in de afgelopen periode door gebruikers zijn gemeld.

Incidenten	okt-22	nov-22	dec-22	jan-23	feb-23	mrt-23	apr-23	mei-23	jun-23	jul-23	aug-23	sep-23
Prio1	0	0	0	0	0	0	0	0	0	0	0	0
Prio2	0	0	0	0	0	0	3	4	1	0	0	0
Prio3	2	13	3	7	4	6	10	8	5	3	1	1
<b>Totaal</b>	<b>2</b>	<b>13</b>	<b>3</b>	<b>7</b>	<b>4</b>	<b>6</b>	<b>13</b>	<b>12</b>	<b>6</b>	<b>3</b>	<b>1</b>	<b>1</b>

## 4. Overige zaken

### 4.1. Verstoringen afgelopen kwartaal

Omschrijving	Datum en tijdsduur	Toelichting
Uitloop infra onderhoud	4-9-2023 (30 minuten)	Op 4 september werd er om 17:00 onderhoud uitgevoerd op het Standaard Platform. Het onderhoud was van te voren aangekondigd bij KOOP. Deze zou geen tot minimale down time opleveren (max. 2 minuten). Uiteindelijk bleek er wel degelijk down time te zijn en duurde het onderhoud langer dan verwacht. Na 30 minuten was de situatie hersteld.
Storing aan VPN tunnel	11-9-2023 (5 uur)	KOOP is bezig met het migreren van de infrastructuur van een commerciële hosting aanbieder naar het Standaard Platform van Logius. De migratie gaat gefaseerd, hierdoor staat een deel van de DRP software nog bij de oude aanbieder en een deel op het Standaard Platform. Voor de communicatie tussen deze hosting locaties zijn VPN tunnels ingericht. Op 11 september rond 11:00 gaf de monitoring aan dat er geen verkeer meer mogelijk was vanaf het Standaard Platform naar de oude hosting locatie (andersom werkte nog wel). Omdat dit onverwacht gedrag kan betekenen (sommige onderdelen van de applicatie werkten nog wel, andere niet), is besloten om de hele applicatie in onderhoudsmodus te zetten. Rond 16:00 was de storing verholpen en is de applicatie weer online gebracht.

#### 4.2. *Overzicht gepland onderhoud*

Naam	Type	Planning	Status
DROP Release 8.2	Beheer	2022 Q4	Uitgevoerd
DROP Release 8.3	Beheer	2022 Q4	Uitgevoerd
DROP Release 8.4	Beheer	2022 Q4	Uitgevoerd
DROP Release 8.5	Beheer	2022 Q4	Uitgevoerd
DROP Release 8.6	Beheer	2022 Q4	Uitgevoerd
DROP Release 8.7	Beheer	2022 Q4	Uitgevoerd
DROP Release 8.8	Beheer	2022 Q4	Uitgevoerd
DROP Release 8.9	Beheer	2023 Q1	Uitgevoerd
DROP Release 8.10	Beheer	2023 Q1	Uitgevoerd
DROP Release 8.11	Beheer	2023 Q1	Uitgevoerd
DROP Release 8.12	Beheer	2023 Q1	Uitgevoerd
DROP Release 8.13	Beheer	2023 Q1	Uitgevoerd
DROP Release 8.14	Beheer	2023 Q1	Uitgevoerd
DROP Release 8.15	Beheer	2023 Q2	Uitgevoerd
DROP Release 8.16	Beheer	2023 Q2	Uitgevoerd
DROP Release 8.17	Beheer	2023 Q2	Uitgevoerd
DROP Release 8.18	Beheer	2023 Q2	Uitgevoerd
DROP Release 8.19	Beheer	2023 Q2	Uitgevoerd
DROP Release 8.20	Beheer	2023 Q2	Uitgevoerd
DROP Release 8.21	Beheer	2023 Q3	Uitgevoerd
DROP Release 8.22	Beheer	2023 Q3	Uitgevoerd
DROP Release 8.23	Beheer	2023 Q3	Niet uitgevoerd
DROP Release 8.24	Beheer	2023 Q3	Uitgevoerd - Later rollback
DROP Release 8.22	Rollback	2023 Q3	Uitgevoerd
DROP Release 8.25	Beheer	2023 Q3	Niet uitgevoerd
DROP Release 8.26	Beheer	2023 Q3	Uitgevoerd

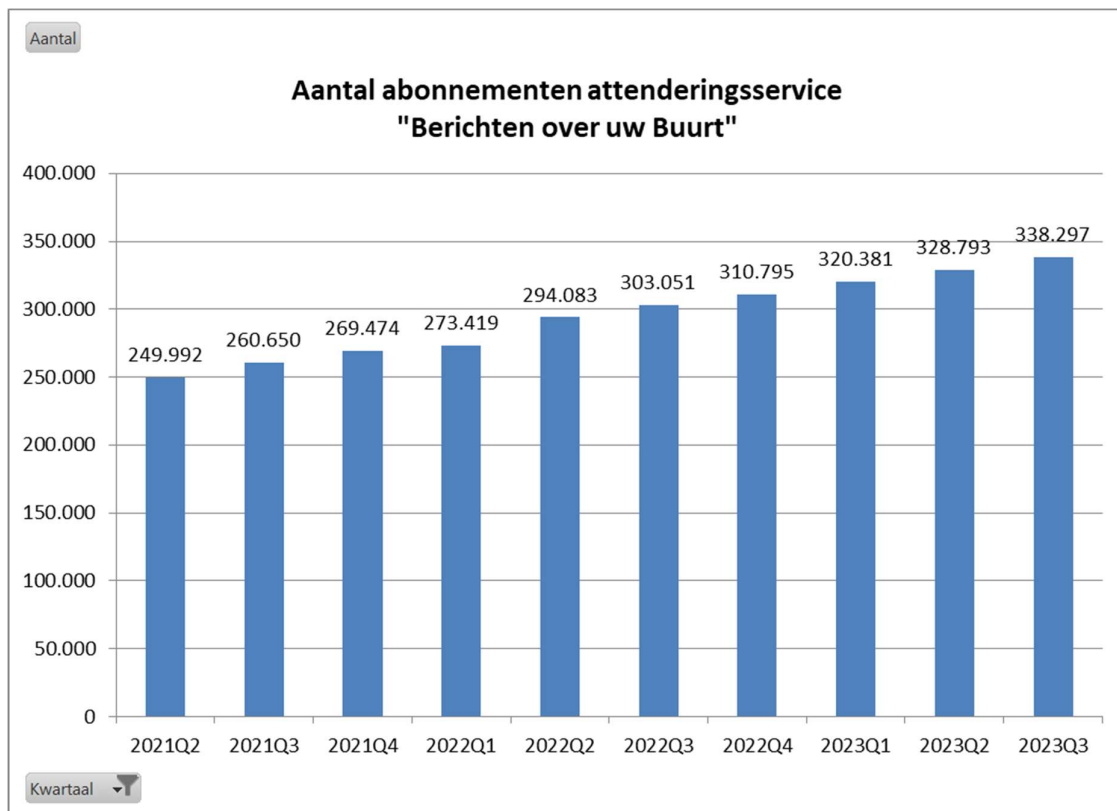
In versie 8.24 bleek na de uitrol op de productieomgeving een fout te zitten. Na het ontdekken van de fout was het oorspronkelijk de bedoeling om dit door middel van een hotfix te repareren in dezelfde week na de release. Toen bleek dat het langer ging duren om de fout te herstellen, hebben we ervoor gekozen om de vorige versie (8.22) terug te zetten. Omdat er al begonnen was aan versie 8.25, waar de fout ook aanwezig was, is deze niet naar productie gebracht. Uiteindelijk is alles opgelost in versie 8.26. Deze bevatte naast de oplossing voor de fout ook alle verbeteringen die in de voorgaande versies zijn geïntroduceerd.

#### 4.3. *Uitgevoerde onderhoudswerkzaamheden (niet-gepland)*

Type	Datum	Status	
nvt			

#### 4.4. Aantal abonnementen attenderingsservice "Berichten over uw Buurt"

Hieronder wordt het aantal abonnementen per kwartaal op de attenderingsservice "Berichten over uw Buurt" getoond. Burgers en andere geïnteresseerden kunnen deze service gebruiken om zich te laten attenderen op publicaties op basis van een interesseprofiel.



##### 4.4.1. Top 10 gemeenten op basis van aantal abonnementen

Hieronder worden de gemeenten weergegeven met het hoogste aantal abonnementen. **Een overzicht met daarin de aantallen van alle gemeenten vindt u in bijlage 2.**

Gemeente	2022Q2	2022Q3	2022Q4	2023Q1	2023Q2	2023Q3
Amsterdam	11.361	11.604	11.992	12.266	12.574	12.862
's-Gravenhage	8.944	9.202	9.301	9.444	9.669	9.768
Utrecht	8.047	8.250	8.380	8.578	8.700	8.827
Breda	4.470	4.566	4.660	4.737	4.853	4.956
Apeldoorn	4.145	4.249	4.295	4.405	4.462	4.557
's-Hertogenbosch	4.268	4.297	4.325	4.343	4.385	4.463
Tilburg	3.957	4.042	4.143	4.391	4.524	4.612
Eindhoven	3.356	3.464	3.617	3.751	3.927	4.011
Haarlemmermeer	3.442	3.553	3.625	3.711	3.773	3.874
Rotterdam	3.108	3.197	3.273	3.348	3.454	3.559

#### 4.5. Aantal aansluitingen webservice DROP/OPA

In onderstaande tabel is het aantal organisaties te zien dat gebruikmaakt van de mogelijkheid om geautomatiseerd (via een webservice) de kennisgevingen over vergunningen aan te leveren op DROP of OPA.

	DROP/OPA 3PAS	
	%	Aantal
Gemeente	92%	310
Waterschap	57%	12
Provincie	67%	8
Gemeenschappelijke regeling	-	5
Openbaar lichaam	-	1
Dient en agentschap	-	1
<b>Totaal</b>	-	<b>343</b>

#### 4.6. Aantal aanvragen voor spoedpublicaties

In onderstaande tabel is het aantal verzoeken te zien voor versnelde- of spoedpublicaties. Bovenaan in de lijst staan de organisaties waarvoor in het afgelopen kwartaal de meeste spoed- of versnelde publicaties zijn uitgevoerd.

Organisatie	Versneld	Spoed	Totaal
Zuid-Holland	13	9	22
Gemeente Amsterdam	13	8	21
Noord-Holland	1	19	20
Gemeente Rotterdam	9	10	19
Gemeente Amstelveen	0	14	14
Gemeente Zoetermeer	9	3	12
Gelderland	5	6	11
Gemeente 's-Hertogenbosch	4	6	10
Gemeente Pijnacker-Nootdorp	8	2	10
Gemeente Zoeterwoude	2	7	9
Gemeente Zaanstad	0	9	9
Gemeente Maastricht	0	7	7
Gemeente Dordrecht	2	5	7
Gemeente Ridderkerk	0	7	7
Gemeente Aalsmeer	0	6	6
Gemeente Barendrecht	4	1	5
Gemeente Nuenen, Gerwen en Nederwetten	0	5	5
Gemeente Hilversum	1	4	5
Gemeente Heerenveen	1	4	5
Utrecht	5	0	5
Gemeente Haarlem	0	4	4
Gemeente Alblasterdam	4	0	4
Gemeente Utrecht	0	4	4
Veiligheidsregio Kennemerland	0	4	4
Noordelijk Belastingkantoor	0	4	4
Gemeente Albrandswaard	0	4	4
Gemeente Vlaardingen	4	0	4
Gemeente Alkmaar	2	2	4
Gemeente Almere	0	4	4

Gemeente Capelle aan den IJssel	0	4	4
Gemeente Waterland	0	4	4
Gemeente Borger-Odoorn	0	3	3
Gemeente Apeldoorn	0	3	3
Gemeente Delft	0	3	3
Gemeente Boxtel	3	0	3
Gemeente Helmond	0	3	3
Gemeente Gouda	0	3	3
Fryslân	0	3	3
Gemeente Vught	0	3	3
Gemeente Meppel	1	2	3
Gemeente Zutphen	0	3	3
Gemeente Schiedam	0	3	3
Gemeente Roermond	2	0	2
Gemeente Nissewaard	0	2	2
Gemeente Groningen	0	2	2
Waterschap De Dommel	1	1	2
Waterschap Rijn en IJssel	0	2	2
Gemeente Laren	0	2	2
Gemeente Land van Cuijk	0	2	2
Gemeente Woudenberg	2	0	2
Gemeente Zandvoort	0	2	2
Gemeente Maasgouw	0	2	2
Gemeente Leiden	0	2	2
Hoogheemraadschap van Delfland	0	2	2
Gemeente Barneveld	2	0	2
Gemeente Bunschoten	2	0	2
Gemeente Leiderdorp	2	0	2
Gemeente Gooise Meren	0	2	2
Limburg	2	0	2
Gemeente Doetinchem	2	0	2
Gemeente Maassluis	1	1	2
Gemeente Harderwijk	0	2	2
Gemeente Echt-Susteren	0	2	2
Gemeente Ouder-Amstel	0	2	2
Sociaal	2	0	2
Gemeente Bladel	0	2	2
Waterschap Amstel, Gooi en Vecht	0	2	2
Gemeente Roosendaal	0	2	2
Gemeente West Betuwe	0	2	2
Gemeente Vijfheerenlanden	0	2	2
Gemeente Westland	2	0	2
Gemeente Wormerland	0	2	2
Gemeente Bodegraven-Reeuwijk	0	1	1
Gemeente Bergen (L)	0	1	1
Wetterskip Fryslân	0	1	1
Gemeente 's-Gravenhage	1	0	1
Gemeente De Fryske Marren	0	1	1
Gemeente Borne	0	1	1
Gemeente Enschede	0	1	1

Gemeente Hulst	0	1	1
Gemeente Elburg	0	1	1
Groningen	0	1	1
Gemeente Altena	0	1	1
Gemeente Purmerend	0	1	1
Gemeente Arnhem	0	1	1
Gemeente Heumen	1	0	1
Gemeente Hendrik-Ido-Ambacht	0	1	1
Gemeente Haaksbergen	0	1	1
Gemeente Harlingen	0	1	1
Gemeente Laarbeek	0	1	1
Gemeente Katwijk	0	1	1
Gemeente Dijk en Waard	0	1	1
Gemeente Oldebroek	1	0	1
Gemeente Losser	0	1	1
Gemeente Oss	0	1	1
Gemeente Amersfoort	0	1	1
Gemeente Voorne aan Zee	0	1	1
Gemeente Rhenen	0	1	1

## Bijlage 1 Totaaloverzicht aantal publicaties per organisatie (op alfabetische volgorde)

Organisatie	jul'23	aug'23	sep'23
<b>Caribisch openbaar lichaam</b>			<b>2</b>
Bonaire			2
<b>dienst en agentschap</b>	<b>53</b>	<b>27</b>	<b>36</b>
Rijkswaterstaat	53	27	36
<b>gemeente</b>	<b>47.384</b>	<b>38.948</b>	<b>37.499</b>
gemeente Aa en Hunze	70	85	48
gemeente Aalsmeer	115	94	73
gemeente Aalten	130	116	78
gemeente Achtkarspelen	85	56	61
gemeente Alblasserdam	53	45	67
gemeente Albrandswaard	67	45	37
gemeente Alkmaar	374	380	256
gemeente Almelo	106	124	129
gemeente Almere	357	235	311
gemeente Alphen aan den Rijn	156	141	157
gemeente Alphen-Chaam	65	39	50
gemeente Altena	167	128	117
gemeente Ameland	38	23	38
gemeente Amersfoort	541	387	377
gemeente Amstelveen	267	205	213
gemeente Amsterdam	5.425	4.057	3.798
gemeente Apeldoorn	362	304	259
gemeente Arnhem	385	309	359
gemeente Assen	25	24	17
gemeente Asten	53	33	48
gemeente Baarle-Nassau	35	27	36
gemeente Baarn	80	61	59
gemeente Barendrecht	44	47	51
gemeente Barneveld	199	163	159
gemeente Beek	35	32	28
gemeente Beekdaelen	109	76	100
gemeente Beesel	31	24	22
gemeente Berg en Dal	100	103	77
gemeente Bergeijk	118	109	116
gemeente Bergen (L)	52	28	28
gemeente Bergen (NH)	131	94	113
gemeente Bergen op Zoom	122	99	85
gemeente Berkelland	185	122	144
gemeente Bernheze	84	84	58
gemeente Best	61	64	56
gemeente Beuningen	70	57	50
gemeente Beverwijk	82	74	70
gemeente Bladel	105	50	77
gemeente Blaricum	38	43	45
gemeente Bloemendaal	175	112	165
gemeente Bodegraven-Reeuwijk	72	61	66
gemeente Boekel	35	44	25
gemeente Borger-Odoorn	88	71	52



gemeente Borne	45	47	35
gemeente Borsele	56	62	72
gemeente Boxtel	100	64	95
gemeente Breda	488	368	463
gemeente Bronckhorst	169	143	133
gemeente Brummen	89	43	34
gemeente Brunssum	73	59	40
gemeente Bunnik	71	54	44
gemeente Bunschoten	16	21	23
gemeente Buren	92	83	68
gemeente Capelle aan den IJssel	29	34	39
gemeente Castricum	77	85	57
gemeente Coevorden	148	75	85
gemeente Cranendonck	50	46	31
gemeente Culemborg	69	51	100
gemeente Dalfsen	80	87	80
gemeente Dantumadiel	44	45	23
gemeente De Bilt	105	83	84
gemeente De Fryske Marren	161	131	118
gemeente De Ronde Venen	96	107	101
gemeente De Wolden	66	67	135
gemeente Delft	260	273	198
gemeente Den Helder	140	117	104
gemeente Deurne	150	116	42
gemeente Deventer	290	222	231
gemeente Diemen	66	112	72
gemeente Dijk en Waard	140	152	137
gemeente Dinkelland	126	110	78
gemeente Doesburg	46	39	43
gemeente Doetinchem	124	78	120
gemeente Dongen	98	107	73
gemeente Dordrecht	246	253	301
gemeente Drechterland	59	46	45
gemeente Drimmelen	70	72	68
gemeente Dronten	98	76	96
gemeente Druten	50	17	17
gemeente Duiven	78	47	65
gemeente Echt-Susteren	101	92	86
gemeente Edam-Volendam	76	53	60
gemeente Ede	264	300	226
gemeente Eemnes	27	13	22
gemeente Eemsdelta	152	156	116
gemeente Eersel	73	49	55
gemeente Eijsden-Margraten	75	57	62
gemeente Eindhoven	559	471	447
gemeente Elburg	87	68	102
gemeente Emmen	189	214	98
gemeente Enkhuisen	54	43	30
gemeente Enschede	235	248	193
gemeente Epe	123	67	101
gemeente Ermelo	89	59	62
gemeente Etten-Leur	99	78	89

gemeente Geertruidenberg	43	53	43
gemeente Geldrop-Mierlo	71	95	70
gemeente Gemert-Bakel	137	98	66
gemeente Gennep	74	74	72
gemeente Gilze en Rijen	81	69	78
gemeente Goeree-Overflakkee	151	155	135
gemeente Goes	145	93	113
gemeente Goirle	58	34	43
gemeente Gooise Meren	163	167	144
gemeente Gorinchem	83	93	64
gemeente Gouda	203	154	159
gemeente Groningen	638	466	393
gemeente Gulpen-Wittem	84	85	79
gemeente Haaksbergen	56	31	61
gemeente Haarlem	389	313	376
gemeente Haarlemmermeer	291	230	225
gemeente Halderberge	55	77	64
gemeente Hardenberg	218	193	159
gemeente Harderwijk	125	92	108
gemeente Hardinxveld-Giessendam	33	29	11
gemeente Harlingen	75	68	64
gemeente Hattem	37	34	39
gemeente Heemskerk	45	67	46
gemeente Heemstede	73	50	70
gemeente Heerde	60	60	56
gemeente Heerenveen	122	91	90
gemeente Heerlen	155	115	123
gemeente Heeze-Leende	39	48	26
gemeente Heiloo	50	50	26
gemeente Hellendoorn	56	83	68
gemeente Helmond	189	129	142
gemeente Hendrik-Ido-Ambacht	93	45	30
gemeente Hengelo	176	129	149
gemeente Het Hogeland	160	162	137
gemeente Heumen	33	35	35
gemeente Heusden	109	83	112
gemeente Hillegom	37	50	34
gemeente Hilvarenbeek	83	74	81
gemeente Hilversum	245	214	218
gemeente Hoeksche Waard	136	121	147
gemeente Hof van Twente	149	136	127
gemeente Hollands Kroon	159	115	90
gemeente Hoogeveen	83	97	66
gemeente Hoorn	203	96	99
gemeente Horst aan de Maas	144	95	88
gemeente Houten	64	85	74
gemeente Huizen	93	82	75
gemeente Hulst	94	100	85
gemeente IJsselstein	40	44	50
gemeente Kaag en Braassem	68	75	69
gemeente Kampen	116	118	72
gemeente Kapelle	36	32	43

gemeente Katwijk	123	108	94
gemeente Kerkrade	30	22	25
gemeente Koggenland	66	52	44
gemeente Krimpen aan den IJssel	39	40	30
gemeente Krimpenerwaard	183	128	148
gemeente Laarbeek	68	76	32
gemeente Land van Cuijk	362	272	276
gemeente Landgraaf	86	54	71
gemeente Landsmeer	19	9	9
gemeente Lansingerland	170	150	111
gemeente Laren	45	27	54
gemeente Leeuwarden	290	261	152
gemeente Leiden	215	231	228
gemeente Leiderdorp	42	19	23
gemeente Leidschendam-Voorburg	118	138	105
gemeente Lelystad	159	117	78
gemeente Leudal	127	87	90
gemeente Leusden	52	22	45
gemeente Lingewaard	171	129	123
gemeente Lisse	24	29	32
gemeente Lochem	131	98	105
gemeente Loon op Zand	71	63	59
gemeente Lopik	68	40	51
gemeente Losser	108	101	103
gemeente Maasdriel	97	78	58
gemeente Maasgouw	85	71	67
gemeente Maashorst	267	125	157
gemeente Maassluis	97	82	66
gemeente Maastricht	285	184	177
gemeente Medemblik	159	117	76
gemeente Meerssen	41	83	31
gemeente Meierijstad	229	221	191
gemeente Meppel	91	72	72
gemeente Middelburg	84	68	59
gemeente Midden-Delfland	42	85	51
gemeente Midden-Drenthe	105	51	82
gemeente Midden-Groningen	147	110	95
gemeente Moerdijk	75	77	67
gemeente Molenlanden	170	177	108
gemeente Montferland	103	72	86
gemeente Montfoort	37	20	32
gemeente Mook en Middelaar	41	20	31
gemeente Neder-Betuwe	75	53	44
gemeente Nederweert	62	29	28
gemeente Nieuwegein	115	72	100
gemeente Nieuwkoop	167	114	122
gemeente Nijkerk	129	106	120
gemeente Nijmegen	510	421	398
gemeente Nissewaard	92	95	108
gemeente Noardeast-Fryslân	110	124	74
gemeente Noord-Beveland	65	53	32
gemeente Noordenveld	85	109	90

gemeente Noordoostpolder	120	95	83
gemeente Noordwijk	81	95	94
gemeente Nuenen, Gerwen en Nederwetten	70	55	37
gemeente Nunspeet	149	95	115
gemeente Oegstgeest	8	70	46
gemeente Oirschot	77	46	62
gemeente Oisterwijk	91	114	129
gemeente Oldambt	140	151	118
gemeente Oldebroek	55	99	64
gemeente Oldenzaal	101	104	82
gemeente Olst-Wijhe	50	40	55
gemeente Ommen	45	90	40
gemeente Oost Gelre	153	131	91
gemeente Oosterhout	55	60	49
gemeente Ooststellingwerf	71	84	95
gemeente Oostzaan	20	25	29
gemeente Opmeer	39	40	26
gemeente Opsterland	96	73	57
gemeente Oss	205	147	126
gemeente Oude IJsselstreek	139	80	105
gemeente Ouder-Amstel	82	78	92
gemeente Oudewater	58	69	72
gemeente Overbetuwe	162	132	122
gemeente Papendrecht	99	34	43
gemeente Peel en Maas	139	96	98
gemeente Pekela	14	21	17
gemeente Pijnacker-Nootdorp	101	72	76
gemeente Purmerend	271	221	204
gemeente Putten	80	37	78
gemeente Raalte	116	95	92
gemeente Reimerswaal	77	62	78
gemeente Renkum	73	54	72
gemeente Renswoude	30	16	33
gemeente Reusel-De Mierden	43	22	46
gemeente Rheden	104	134	100
gemeente Rhenen	80	60	88
gemeente Ridderkerk	95	62	51
gemeente Rijssen-Holten	146	143	114
gemeente Rijswijk	91	65	67
gemeente Roerdalen	83	40	65
gemeente Roermond	105	104	89
gemeente Roosendaal	149	102	127
gemeente Rotterdam	834	733	742
gemeente Rozendaal	9	7	13
gemeente Rucphen	64	59	37
gemeente Schagen	163	150	120
gemeente Scherpenzeel	24	16	23
gemeente Schiedam	91	88	70
gemeente Schiermonnikoog	13	44	33
gemeente Schouwen-Duiveland	163	123	118
gemeente 's-Gravenhage	1.375	1.234	1.256
gemeente 's-Hertogenbosch	334	231	338

gemeente Simpelveld	35	54	24
gemeente Sint-Michielsgestel	79	54	69
gemeente Sittard-Geleen	116	152	90
gemeente Sliedrecht	31	21	44
gemeente Sluis	146	133	57
gemeente Smallingerland	100	103	112
gemeente Soest	129	111	91
gemeente Someren	59	57	55
gemeente Son en Breugel	46	34	20
gemeente Stadskanaal	83	59	21
gemeente Staphorst	95	188	110
gemeente Stede Broec	33	31	33
gemeente Steenbergen	29	35	37
gemeente Steenwijkerland	84	91	50
gemeente Stein	45	40	45
gemeente Stichtse Vecht	177	125	146
gemeente Súdwest-Fryslân	378	302	252
gemeente Terneuzen	141	123	107
gemeente Terschelling	68	47	41
gemeente Texel	86	55	68
gemeente Teylingen	46	60	48
gemeente Tholen	47	56	42
gemeente Tiel	65	46	52
gemeente Tilburg	342	226	222
gemeente Tubbergen	109	131	75
gemeente Twenterand	89	99	70
gemeente Tynaarlo	136	89	117
gemeente Tytsjerksteradiel	119	99	127
gemeente Uitgeest	35	29	31
gemeente Uithoorn	71	45	56
gemeente Urk	71	31	26
gemeente Utrecht	623	489	519
gemeente Utrechtse Heuvelrug	259	164	221
gemeente Vaals	35	14	36
gemeente Valkenburg aan de Geul	54	51	44
gemeente Valkenswaard	74	36	55
gemeente Veendam	54	27	32
gemeente Veenendaal	83	67	89
gemeente Veere	105	105	100
gemeente Veldhoven	109	50	61
gemeente Velsen	139	141	88
gemeente Venlo	208	121	128
gemeente Venray	153	111	94
gemeente Vijfheerenlanden	203	132	158
gemeente Vlaardingen	103	107	120
gemeente Vlieland	18	8	31
gemeente Vlissingen	100	93	52
gemeente Voerendaal	33	25	22
gemeente Voorne aan Zee	113	138	120
gemeente Voorschoten	40	19	33
gemeente Voorst	134	85	81
gemeente Vught	99	112	111

gemeente Waadhoeke	139	88	105
gemeente Waalre	35	22	39
gemeente Waalwijk	101	89	91
gemeente Waddinxveen	71	63	58
gemeente Wageningen	87	101	85
gemeente Wassenaar	114	73	85
gemeente Waterland	71	52	46
gemeente Weert	119	99	154
gemeente West Betuwe	175	173	155
gemeente West Maas en Waal	94	45	45
gemeente Westerkwartier	364	176	202
gemeente Westerveld	124	90	94
gemeente Westervoort	23	21	35
gemeente Westerwolde	70	88	85
gemeente Westland	233	96	175
gemeente Weststellingwerf	74	110	63
gemeente Wierden	123	98	87
gemeente Wijchen	98	55	56
gemeente Wijdmeren	77	30	43
gemeente Wijk bij Duurstede	29	49	41
gemeente Winterswijk	148	95	123
gemeente Woensdrecht	60	65	64
gemeente Woerden	198	148	183
gemeente Wormerland	58	46	46
gemeente Woudenberg	61	52	63
gemeente Zaanstad	209	216	155
gemeente Zaltbommel	84	90	71
gemeente Zandvoort	86	77	47
gemeente Zeewolde	74	61	63
gemeente Zeist	137	79	105
gemeente Zevenaar	122	86	118
gemeente Zoetermeer	210	125	169
gemeente Zoeterwoude	26	14	17
gemeente Zuidplas	115	72	86
gemeente Zundert	119	77	87
gemeente Zutphen	185	136	112
gemeente Zwartewaterland	67	60	41
gemeente Zwijndrecht	120	98	115
gemeente Zwolle	310	233	202
<b>koninkrijksdeel</b>			<b>1</b>
Sint Maarten			1
<b>ministerie</b>	<b>2</b>	<b>1</b>	<b>3</b>
Ministerie van Onderwijs, Cultuur en Wetenschap	2	1	3
<b>provincie</b>	<b>1.387</b>	<b>1.234</b>	<b>1.137</b>
provincie Drenthe	78	24	22
provincie Flevoland	21	36	21
provincie Fryslân	69	40	58
provincie Gelderland	185	187	145
provincie Groningen	62	62	57
provincie Limburg	108	113	101
provincie Noord-Brabant	205	193	213
provincie Noord-Holland	180	174	151

provincie Overijssel	136	124	95
provincie Utrecht	74	49	68
provincie Zeeland	58	47	44
provincie Zuid-Holland	211	185	162
<b>regionaal samenwerkingsorgaan</b>	<b>249</b>	<b>101</b>	<b>103</b>
Avres	4		
Avri	2	2	6
Bedrijfsvoeringseenheid Bommelerwaard	4		
Bedrijfsvoeringsorganisatie West Betuwe			1
Belastingsamenwerking Oost-Brabant	2		
Belastingsamenwerking Rivierenland	1	2	1
Belastingsamenwerking West-Brabant	1		
Cocensus	2		
DCMR Milieudienst Rijnmond			2
Dienst Gezondheid & Jeugd Zuid-Holland Zuid	8		
Ferm Werk		1	
Fijnder	2		
GBLT	2		
Gelders Archief		1	
Gemeenschappelijke Regeling Gemeentelijk Belastingkantoor Twente			24
Gemeentelijke Gezondheidsdienst Hollands Noorden	2		
Gemeentelijke Gezondheidsdienst Noord- en Oost-Gelderland	8		
GGD IJsselland	4		
Groengebied Amstelland	6	2	
Het werkvoorzieningschap Fryslân-West	2		
Intergemeentelijke Sociale Dienst (ISD) Bollenstreek	2		
Metropoolregio Eindhoven		5	
Metropoolregio Rotterdam Den Haag	8	1	
MijnGemeenteDichtbij	4		2
modulaire gemeenschappelijke regeling Rijk van Nijmegen	2	4	
Noaberkracht Dinkelland Tubbergen		2	2
Noordelijk Belastingkantoor		2	
Omgevingsdienst Brabant Noord	13		
Omgevingsdienst de Vallei	1	2	
Omgevingsdienst Groningen		2	
Omgevingsdienst Haaglanden		4	1
Omgevingsdienst IJsselland			1
Omgevingsdienst Noord-Veluwe			1
Omgevingsdienst regio Arnhem	14		
Omgevingsdienst Rivierenland	2		
Omgevingsdienst West-Holland	2		
Orionis Walcheren			4
OVER-gemeenten	2		
Peelgemeenten	2		
Recreatieschap Alkmaarder- en Uitgeestermeer	5	2	
Recreatieschap Geestmerambacht		7	
Recreatieschap Rottmeren			3
Recreatieschap Spaarnwoude	6	2	
Recreatieschap Stichtse Groenlanden		2	
Recreatieschap Twente		1	1
Recreatieschap Twiske-Waterland	6	2	
Regio Gooi en Vechtstreek	9		1

Regio Stedendriehoek	6		
Regionale Belasting Groep			1
Reinigingsbedrijf Midden Nederland		2	
Reinigingsdienst De Liemers			4
Reinigingsdienst Waardlanden		1	
RUD Zuid-Limburg			1
SamenTwente	2		2
Samenwerking A2-gemeenten	1		
Samenwerking De Bevelanden		14	
Samenwerking Kempengemeenten	9		1
Samenwerkingsorgaan Holland Rijnland	4		
Samenwerkingsverband Noord-Nederland	4	8	4
Samenwerkingsverband vastgoedinformatie, heffing en waardebeoordeling		4	
Sociaal	2		7
Stadsgewest 's-Hertogenbosch			1
Stroomopwaarts MVS			4
Technology Base	10		
Uitvoeringsorganisatie Baanbrekers	2		
Veiligheidsregio Brabant-Noord	1	2	
Veiligheidsregio Brabant-Zuidoost	1		
Veiligheidsregio Drenthe	4		
Veiligheidsregio Flevoland		2	
Veiligheidsregio Gelderland-Zuid	4	1	
Veiligheidsregio Gooi en Vechtstreek	8	2	
Veiligheidsregio Groningen	8		
Veiligheidsregio Haaglanden			2
Veiligheidsregio Hollands Midden		2	
Veiligheidsregio IJsselland	8		
Veiligheidsregio Midden- en West-Brabant	6		4
Veiligheidsregio Noord- en Oost-Gelderland		2	
Veiligheidsregio Rotterdam-Rijnmond	11		1
Veiligheidsregio Utrecht	5	13	
Veiligheidsregio Zaanstreek-Waterland	8		
Veiligheidsregio Zuid-Limburg		2	
Volkskredietbank Noord-Oost Groningen			4
Waddenfonds	1		
Werk en Inkomen Lekstroom			2
Werkorganisatie BUCH			2
Werkplein Drentsche Aa			1
WerkSaam Westfriesland	7		2
West-Brabants Archief	4		
WVS-groep			10
Zaffier	5		
<b>waterschap</b>	<b>1.438</b>	<b>1.210</b>	<b>1.227</b>
Hoogheemraadschap De Stichtse Rijnlanden	135	143	107
Hoogheemraadschap Hollands Noorderkwartier	146	124	97
Hoogheemraadschap van Delfland	175	163	174
Hoogheemraadschap van Rijnland	87	81	77
Hoogheemraadschap van Schieland en de Krimpenerwaard	86	66	90
Waterschap Aa en Maas	55	31	32
Waterschap Amstel, Gooi en Vecht	57	60	57
Waterschap Brabantse Delta	83	58	82



Waterschap De Dommel	61	51	44
Waterschap Drents Overijsselse Delta	60	35	33
Waterschap Hollandse Delta	45	85	55
Waterschap Hunze en Aa's	16	3	2
Waterschap Limburg	27	18	18
Waterschap Noorderzijlvest	53	22	28
Waterschap Rijn en IJssel	30	33	18
Waterschap Rivierenland	100	63	83
Waterschap Scheldestromen	73	89	127
Waterschap Vallei en Veluwe	40	27	27
Waterschap Vechtstromen	66	31	43
Waterschap Zuiderzeeland	19	5	14
Wetterskip Fryslân	24	22	19

## Bijlage 2 Totaaloverzicht aantal abonnementen “Berichten over uw Buurt” per organisatie (op alfabetische volgorde)

Gemeente	2022Q2	2022Q3	2022Q4	2023Q1	2023Q2	2023Q3
Aa en Hunze	313	324	328	339	342	350
Aalsmeer	417	420	428	437	437	434
Aalten	272	278	291	308	322	328
Achtkarspelen	125	129	136	142	145	153
Alblasserdam	135	136	140	143	151	149
Albrandswaard	298	311	320	360	387	434
Alkmaar	2.505	2.548	2.581	2.617	2.639	2.660
Almelo	1.101	1.168	1.220	1.275	1.296	1.304
Almere	2.200	2.264	2.299	2.330	2.359	2.407
Alphen aan den Rijn	1.024	1.049	1.077	1.092	1.122	1.146
Alphen-Chaam	605	610	615	622	640	666
Altena	861	883	917	940	950	968
Ameland	183	186	196	214	225	230
Amersfoort	2.617	2.767	2.871	2.997	3.098	3.166
Amstelveen	1.273	1.299	1.315	1.330	1.362	1.388
Amsterdam	11.361	11.604	11.992	12.266	12.574	12.862
Apeldoorn	4.145	4.249	4.295	4.405	4.462	4.557
Arnhem	2.243	2.316	2.376	2.435	2.508	2.597
Assen	350	360	360	365	402	411
Asten	608	615	620	631	646	657
Baarle-Nassau	135	136	139	140	156	153
Baarn	514	541	545	551	557	582
Barendrecht	417	431	435	475	521	571
Barneveld	1.371	1.405	1.422	1.449	1.490	1.522
Beek	728	724	723	743	754	769
Beekdaelen	1.104	1.140	1.189	1.238	1.266	1.294
Beesel	249	252	260	263	265	270
Berg en Dal	903	926	949	977	991	1.019
Bergeijk	779	805	820	827	843	855
Bergen (L)	420	471	534	540	547	566
Bergen (NH)	892	934	972	1.012	1.044	1.092
Bergen op Zoom	920	1.020	1.051	1.084	1.107	1.164
Berkelland	625	639	648	661	679	698
Bernheze	1.073	1.087	1.096	1.108	1.116	1.129
Best	441	450	475	480	491	494
Beuningen	899	918	934	954	972	981
Beverwijk	567	585	594	601	609	621
Bladel	577	586	604	632	641	643
Blaricum	595	614	617	631	638	641
Bloemendaal	1.255	1.282	1.290	1.319	1.339	1.353
Bodegraven-Reeuwijk	663	686	705	717	730	747
Boekel	139	221	269	289	302	300
Borger-Odoorn	1.195	1.216	1.226	1.244	1.263	1.284
Borne	244	249	258	265	276	287
Borsele	436	453	467	485	502	511
Boxtel	1.093	1.136	1.158	1.171	1.193	1.225
Breda	4.470	4.566	4.660	4.737	4.853	4.956

Brielle	186	196	204			
Bronckhorst	1.556	1.651	1.708	1.742	1.806	1.836
Brummen	428	446	468	480	496	509
Brunssum	498	513	524	537	583	592
Bunnik	497	517	527	533	550	571
Bunschoten	180	193	197	209	217	221
Buren	1.922	1.943	1.967	2.044	2.063	2.074
Capelle aan den IJssel	202	201	205	210	214	218
Castricum	512	530	543	584	611	624
Coevorden	1.140	1.185	1.215	1.247	1.293	1.322
Cranendonck	840	853	870	896	916	933
Culemborg	340	354	356	373	384	400
Dalfsen	245	272	291	303	317	327
Dantumadiel	81	86	88	92	95	95
De Bilt	1.131	1.143	1.157	1.170	1.180	1.188
De Fryske Marren	1.095	1.101	1.121	1.144	1.172	1.198
De Ronde Venen	462	483	504	526	536	537
De Wolden	548	584	616	657	676	704
Delft	1.349	1.380	1.409	1.446	1.471	1.497
Den Helder	243	257	273	287	295	307
Deurne	627	645	655	668	677	690
Deventer	903	937	970	1.004	1.028	1.070
Diemen	106	112	114	116	118	123
Dijk en Waard	1.909	1.996	2.061	2.114	2.194	2.227
Dinkelland	398	417	450	478	497	508
Doesburg	112	119	145	153	164	174
Doetinchem	1.957	1.980	2.000	2.026	2.067	2.105
Dongen	174	183	198	200	206	211
Dordrecht	1.462	1.484	1.498	1.527	1.548	1.585
Drechterland	678	690	682	684	691	697
Drimmelen	694	738	747	779	812	828
Dronten	227	232	236	246	257	357
Druten	290	311	318	326	334	346
Duiven	418	431	449	459	478	492
Echt-Susteren	1.184	1.209	1.237	1.301	1.330	1.348
Edam-Volendam	435	450	476	512	529	540
Ede	942	1.022	1.064	1.099	1.129	2.241
Eemnes	231	229	232	237	239	249
Eemsdelta	695	727	748	792	823	865
Eersel	596	611	633	655	671	741
Eijsden-Margraten	985	1.020	1.073	1.092	1.129	1.226
Eindhoven	3.356	3.464	3.617	3.751	3.927	4.011
Elburg	303	317	327	339	364	381
Emmen	939	977	1.015	1.150	1.244	1.296
Enkhuizen	270	278	284	285	290	299
Enschede	808	842	931	990	1.030	1.081
Epe	1.405	1.439	1.492	1.517	1.543	1.562
Ermelo	684	696	696	735	748	784
Etten-Leur	577	599	627	644	652	661
Geertruidenberg	386	397	398	457	522	540
Geldrop-Mierlo	288	307	317	331	342	350
Gemert-Bakel	208	225	235	257	272	291

Gennep	520	527	538	546	543	543
Gilze en Rijen	352	361	362	377	394	404
Goeree-Overflakkee	830	843	869	881	909	930
Goes	343	371	404	438	503	528
Goirle	558	585	616	640	651	660
Gooise Meren	1.462	1.501	1.519	1.545	1.576	1.596
Gorinchem	654	672	674	690	707	715
Gouda	556	587	608	635	662	680
Groningen	2.873	2.955	3.020	3.087	3.163	3.217
Gulpen-Wittem	891	897	901	909	912	909
Haaksbergen	118	124	126	131	137	141
Haarlem	2.927	3.001	3.058	3.129	3.220	3.270
Haarlemmermeer	3.442	3.553	3.625	3.711	3.773	3.874
Halderberge	599	649	687	713	725	820
Hardenberg	356	388	417	447	470	496
Harderwijk	451	492	515	541	565	593
Hardinxveld-Giessendam	82	84	89	97	104	108
Harlingen	320	323	336	343	348	358
Hatterij	344	374	378	386	389	392
Heemskerk	504	531	548	568	577	592
Heemstede	397	407	416	425	434	446
Heerde	394	414	436	447	456	478
Heerenveen	1.029	1.049	1.078	1.094	1.110	1.137
Heerlen	1.709	1.778	1.806	1.847	1.914	1.958
Heeze-Leende	1.546	1.584	1.592	1.608	1.623	1.639
Heiloo	446	464	470	483	494	507
Hellendoorn	219	232	244	271	286	308
Hellevoetsluis	262	265	265			
Helmond	436	460	475	480	498	529
Hendrik-Ido-Ambacht	164	168	172	181	181	182
Hengelo (O)	851	894	924	984	1.045	1.097
Het Hogeland	1.096	1.121	1.129	1.164	1.188	1.193
Heumen	554	568	580	596	625	640
Heusden	712	738	754	770	793	812
Hillegom	464	475	472	478	498	510
Hilvarenbeek	700	720	733	739	758	772
Hilversum	580	645	690	722	754	789
Hoeksche Waard	1.239	1.279	1.293	1.323	1.353	1.368
Hof van Twente	229	260	381	412	422	434
Hollands Kroon	2.446	2.485	2.533	2.545	2.597	2.640
Hoogeveen	386	416	430	448	463	477
Hoorn	543	556	577	607	634	659
Horst aan de Maas	766	819	839	863	874	896
Houten	657	675	701	714	728	732
Huizen	179	190	200	209	218	234
Hulst	454	491	511	525	552	578
IJsselstein	410	455	481	515	581	588
Kaag en Braassem	2.194	2.226	2.257	2.304	2.332	2.364
Kampen	790	820	837	862	893	906
Kapelle	246	252	254	271	283	297
Katwijk	752	783	805	824	881	951
Kerkrade	370	375	379	390	401	408

Koggenland	491	536	542	548	565	596
Krimpen aan den IJssel	162	169	169	171	177	176
Krimpenerwaard	1.317	1.358	1.392	1.435	1.479	1.526
Laarbeek	186	196	202	208	217	217
Land van Cuijk	1.931	2.005	2.099	2.217	2.314	2.417
Landgraaf	581	618	661	680	743	768
Landsmeer	78	82	86	95	96	97
Lansingerland	858	902	971	993	1.014	1.029
Laren	649	658	663	676	693	709
Leeuwarden	1.323	1.373	1.394	1.430	1.450	1.483
Leiden	671	695	704	730	757	784
Leiderdorp	253	256	267	288	286	292
Leidschendam-Voorburg	1.986	2.003	2.018	2.024	2.037	2.038
Lelystad	491	518	529	556	582	606
Leudal	1.297	1.338	1.364	1.386	1.403	1.423
Leusden	1.022	1.035	1.051	1.081	1.101	1.122
Lingewaard	755	786	809	831	856	875
Lisse	353	368	374	385	395	402
Lochem	780	815	834	865	889	916
Loon op Zand	521	540	554	571	591	603
Lopik	189	209	222	233	248	255
Losser	193	204	283	308	323	329
Maasdriel	902	953	963	994	1.001	1.018
Maasgouw	673	692	705	725	741	753
Maashorst	1.667	1.707	1.739	1.769	1.811	1.872
Maassluis	497	499	513	520	545	552
Maastricht	2.045	2.122	2.175	2.231	2.301	2.369
Medemblik	792	823	850	875	905	916
Meerssen	453	465	473	491	520	542
Meerijstad	1.793	1.848	1.882	1.933	1.972	2.022
Meppel	449	460	589	620	639	675
Middelburg	625	645	657	670	675	694
Midden-Delfland	481	484	490	497	502	521
Midden-Drenthe	138	144	150	167	188	208
Midden-Groningen	847	870	902	929	958	979
Moerdijk	327	344	360	378	387	414
Molenlanden	1.676	1.700	1.723	1.764	1.795	1.823
Montferland	408	420	441	450	470	492
Montfoort	546	576	598	631	649	657
Mook en Middelaar	238	245	247	260	264	268
Neder-Betuwe	358	375	381	384	396	408
Nederweert	833	845	853	865	877	885
Nieuwegein	1.937	1.956	1.988	2.006	2.020	2.152
Nieuwkoop	963	975	985	1.005	1.027	1.053
Nijkerk	476	486	506	515	533	574
Nijmegen	3.096	3.193	3.226	3.312	3.377	3.419
Nissewaard	992	1.038	1.072	1.122	1.161	1.183
Noardeast-Fryslân	265	268	275	288	297	309
Noord-Beveland	388	391	406	419	425	422
Noordenveld	369	391	400	409	420	433
Noordoostpolder	235	253	262	273	289	306
Noordwijk	1.133	1.168	1.214	1.249	1.289	1.315

Nueneu, Gerwen en Nederwetten	580	597	610	671	684	698
Nunspeet	384	408	423	437	446	459
Oegstgeest	114	124	131	140	145	147
Oirschot	577	591	615	630	650	662
Oisterwijk	1.077	1.095	1.128	1.151	1.166	1.180
Oldambt	999	1.035	1.059	1.112	1.146	1.194
Oldebroek	135	152	158	174	188	203
Oldenzaal	325	348	358	366	376	394
Olst-Wijhe	150	158	168	184	188	200
Ommen	253	289	310	328	340	359
Oost Gelre	238	257	265	277	288	302
Oosterhout	612	646	670	895	987	1.002
Ooststellingwerf	244	247	261	297	312	325
Oostzaan	124	132	135	139	146	152
Opmeer	461	466	464	470	477	486
Opsterland	191	204	211	219	224	234
Oss	703	747	789	831	852	895
Oude IJsselstreek	405	457	493	536	597	630
Ouder-Amstel	120	122	124	130	130	134
Oudewater	215	217	218	220	223	227
Overbetuwe	711	771	809	869	890	900
Papendrecht	165	168	175	186	202	226
Peel en Maas	1.354	1.389	1.428	1.455	1.501	1.528
Pekela	307	317	322	320	332	341
Pijnacker-Nootdorp	1.417	1.451	1.510	1.668	1.702	1.705
Purmerend	776	815	848	964	984	1.016
Putten	403	437	440	445	460	473
Raalte	333	344	369	376	388	402
Reimerswaal	352	351	361	364	365	366
Renkum	604	711	771	826	858	886
Renswoude	56	59	63	71	71	71
Reusel-De Mierden	371	379	388	405	412	433
Rheden	858	878	885	895	916	932
Rhenen	533	534	552	565	576	590
Ridderkerk	289	308	322	405	416	423
Rijssen-Holten	397	410	443	440	448	468
Rijswijk	426	447	457	475	491	504
Roerdalen	574	598	625	655	690	700
Roermond	2.606	2.625	2.644	2.677	2.674	2.695
Roosendaal	763	789	924	970	996	1.020
Rotterdam	3.108	3.197	3.273	3.348	3.454	3.559
Rozendaal	20	23	24	26	28	31
Rucphen	284	286	296	298	311	324
Schagen	2.152	2.179	2.215	2.277	2.319	2.358
Scherpenzeel	281	289	298	300	306	310
Schiedam	346	355	356	357	359	363
Schiermonnikoog	109	109	113	114	115	117
Schouwen-Duiveland	576	602	622	639	668	698
's-Gravenhage	8.944	9.202	9.301	9.444	9.669	9.768
's-Hertogenbosch	4.268	4.297	4.325	4.343	4.385	4.463
Simpelveld	204	205	204	208	210	212
Sint-Michielsgestel	1.082	1.105	1.134	1.168	1.172	1.197

Sittard-Geleen	2.660	2.690	2.708	2.770	2.802	2.840
Sliedrecht	68	72	72	74	75	78
Sluis	285	303	308	320	333	356
Smallingerland	383	407	429	442	445	459
Soest	688	717	739	762	774	792
Someren	389	414	424	437	443	495
Son en Breugel	271	286	288	300	314	326
Stadskanaal	669	694	707	723	751	760
Staphorst	373	373	376	374	380	386
Stede Broec	327	331	336	344	346	347
Steenbergen	715	724	735	734	743	755
Steenwijkerland	475	495	520	550	577	596
Stein	638	652	662	676	680	694
Stichtse Vecht	2.662	2.680	2.714	2.744	2.801	2.970
Súdwest-Fryslân	3.067	3.121	3.208	3.295	3.364	3.451
Terneuzen	951	973	992	1.024	1.037	1.061
Terschelling	251	259	262	272	277	284
Texel	895	928	945	946	963	976
Teylingen	571	588	602	635	657	675
Tholen	464	481	493	513	552	560
Tiel	521	529	537	628	637	667
Tilburg	3.957	4.042	4.143	4.391	4.524	4.612
Tubbergen	349	366	384	403	417	426
Twenterand	224	225	233	408	414	422
Tynaarlo	993	1.001	1.021	1.043	1.054	1.062
Tytsjerksteradiel	759	761	764	765	775	788
Uitgeest	267	275	281	291	296	304
Uithoorn	184	186	188	188	196	195
Urk	51	49	54	56	65	69
Utrecht	8.047	8.250	8.380	8.578	8.700	8.827
Utrechtse Heuvelrug	784	802	821	830	855	873
Vaals	258	263	264	282	290	298
Valkenburg aan de Geul	679	712	724	737	760	788
Valkenswaard	1.189	1.186	1.199	1.225	1.249	1.263
Veendam	651	657	657	676	680	686
Veenendaal	763	787	805	824	852	861
Veere	1.149	1.163	1.178	1.212	1.228	1.239
Veldhoven	525	538	548	570	581	603
Velsen	1.053	1.064	1.078	1.085	1.089	1.103
Venlo	2.205	2.268	2.317	2.406	2.445	2.511
Venray	700	722	745	767	787	794
Vijfheerenlanden	942	961	989	1.013	1.036	1.064
Vlaardingen	464	464	466	467	474	476
Vlieland	38	38	38	38	38	39
Vlissingen	537	544	553	563	584	623
Voerendaal	508	520	533	554	572	598
Voorne aan Zee				910	1.043	1.155
Voorschoten	587	587	595	602	610	619
Voorst	254	270	280	295	307	317
Vught	1.128	1.150	1.197	1.248	1.294	1.333
Waadhoeke	1.899	1.924	1.948	1.987	2.012	2.035
Waalre	334	350	360	424	436	447

Waalwijk	494	495	497	502	507	513
Waddinxveen	432	441	441	449	471	483
Wageningen	600	620	642	654	666	683
Wassenaar	480	495	502	517	542	551
Waterland	414	421	428	446	451	454
Weert	1.283	1.287	1.295	1.310	1.319	1.331
West Betuwe	755	802	843	890	941	971
West Maas en Waal	530	553	561	584	622	653
Westerkwartier	2.388	2.460	2.509	2.577	2.650	2.713
Westerveld	262	272	309	355	396	435
Westervoort	197	205	206	211	215	220
Westerwolde	323	337	358	378	393	421
Westland	2.251	2.306	2.348	2.399	2.441	2.481
Weststellingwerf	443	482	523	584	620	647
Westvoorne	380	381	385			
Wierden	596	611	626	653	667	678
Wijchen	610	632	652	668	680	687
Wijdemeren	340	357	366	380	430	474
Wijk bij Duurstede	304	313	316	316	322	326
Winterswijk	846	874	920	961	1.003	1.035
Woensdrecht	565	576	582	592	593	598
Woerden	379	395	413	425	436	444
Wormerland	475	498	516	534	549	563
Woudenberg	185	194	202	218	227	243
Zaanstad	1.070	1.094	1.134	1.159	1.176	1.220
Zaltbommel	1.325	1.410	1.416	1.453	1.481	1.512
Zandvoort	176	187	193	195	201	210
Zeewolde	463	455	454	455	468	468
Zeist	1.545	1.571	1.618	1.650	1.678	1.845
Zevenaar	543	649	658	698	775	826
Zoetermeer	1.122	1.137	1.139	1.144	1.153	1.167
Zoeterwoude	194	200	203	216	219	224
Zuidplas	590	597	603	615	629	654
Zundert	334	362	387	415	434	539
Zutphen	751	774	795	820	842	868
Zwartewaterland	223	229	237	244	248	257
Zwijndrecht	272	286	310	345	353	369
Zwolle	2.433	2.486	2.519	2.586	2.659	2.736
<b>Eindtotaal</b>	<b>294.083</b>	<b>303.051</b>	<b>310.795</b>	<b>320.381</b>	<b>328.793</b>	<b>338.297</b>