



Logius
*Ministerie van Binnenlandse Zaken en
Koninkrijksrelaties*

Service Level Rapportage DROP applicatie

Periode: 2023 Q2
Versie: 1.0
Datum: 25-7-2023

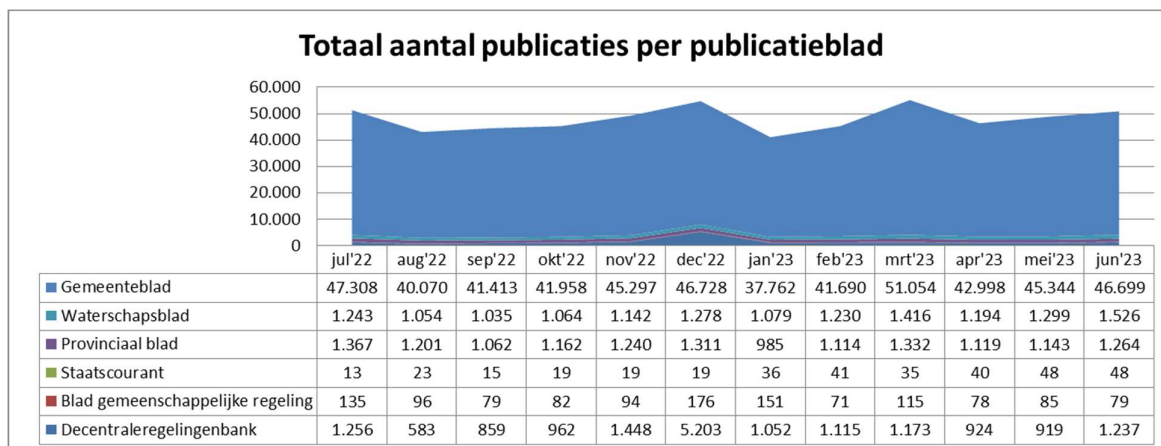
Inhoudsopgave

1.	Aantal publicaties via DROP	3
1.1.	Overzicht per publicatieblad	3
1.2.	Overzicht per documenttype	4
1.3.	Overzicht per organisatie.....	6
1.3.1.	<i>Top 20 organisaties met het hoogste aantal publicaties per maand</i>	<i>6</i>
1.3.2.	<i>Aantal publicerende organisaties per maand.....</i>	<i>6</i>
1.3.3.	<i>Aantal organisaties dat beschikkingen publiceert.....</i>	<i>7</i>
2.	Servicedesk.....	8
3.	Afhandeling incidenten	9
4.	Overige zaken	10
4.1.	Verstoringen afgelopen kwartaal.....	10
4.2.	Overzicht gepland onderhoud	10
4.3.	Uitgevoerde onderhoudswerkzaamheden (niet-gepland).....	10
4.4.	Aantal abonnementen attenderingsservice “Berichten over uw buurt”	11
4.4.1.	<i>Top 10 gemeenten op basis van aantal abonnementen.....</i>	<i>11</i>
4.5.	Aantal aansluitingen webservice DROP/OPA.....	12
4.6.	Aantal aanvragen voor spoedpublicaties.....	12
	Bijlage 1 Totaaloverzicht aantal publicaties per organisatie (op alfabetische volgorde).....	15
	Bijlage 2 Totaaloverzicht aantal abonnementen “Berichten over uw buurt” per organisatie (op alfabetische volgorde)	24

1. Aantal publicaties via DROP

1.1. Overzicht per publicatieblad

In de volgende grafiek wordt het aantal besluiten dat via DROP is gepubliceerd weergegeven per publicatieblad per maand.



Opmerking: In voorgaande publicaties werd de term Consolidaties gebruikt, deze is vervangen door Decentrale regelingenbank.

1.2. Overzicht per documenttype

In onderstaande tabel wordt het aantal publicaties weergegeven per publicatieblad, per documenttype, per maand.

Documenttype	apr'23	mei'23	jun'23
Gemeenteblad	42998	45344	46699
Verordeningen	495	408	713
Beleidsregels	301	288	338
PlannenRuimtelijk	721	694	759
PlannenOverig	18	27	34
OverigeBesluitenVanAlgemeneStrekking	616	603	646
BeschikkingenAanvraag	6515	6300	6011
BeschikkingenAfhandeling	5923	6410	6558
InstellingGemeenschappelijkeRegelingen	1	7	4
Overigeoverheidsinformatie	593	645	779
ErfgoedwetVervreemdingen	5	6	5
DelegatieEnMandaatbesluit	84	95	114
OmgevingsvergunningAfhandeling	11183	12383	12550
OmgevingsvergunningAanvraag	13788	14415	14819
Voorlichting	239	243	286
Melding	988	1099	1263
Omgevingsmelding	788	841	928
UitschrijvingBasisregistratiePersonen	708	840	816
Participatie	32	40	76
Waterschapsblad	1194	1299	1526
Verordeningen	3	6	15
Beleidsregels	1	1	13
PlannenRuimtelijk			1
PlannenOverig	8	18	24
OverigeBesluitenVanAlgemeneStrekking	22	10	28
BeschikkingenAanvraag	117	150	157
BeschikkingenAfhandeling	719	792	914
InstellingGemeenschappelijkeRegelingen		1	
Overigeoverheidsinformatie	47	47	50
DelegatieEnMandaatbesluit	1		
OmgevingsvergunningAfhandeling	101	98	141
OmgevingsvergunningAanvraag	85	79	78
Voorlichting	13	14	16
Melding	53	61	55
Omgevingsmelding	19	18	22
Participatie	5	4	12

Provinciaal blad	1119	1143	1264
Verordeningen	27	21	42
Beleidsregels	6	8	9
PlannenRuimtelijk	8	6	8
PlannenOverig	1		2
OverigeBesluitenVanAlgemeneStrekking	47	35	44
BeschikkingenAanvraag	51	28	42
BeschikkingenAfhandeling	365	356	422
InstellingGemeenschappelijkeRegelingen	1		
Overigeoverheidsinformatie	17	21	19
DelegatieEnMandaatbesluit	34	11	14
OmgevingsvergunningAfhandeling	352	401	379
OmgevingsvergunningAanvraag	136	148	161
Voorlichting	11	9	17
Melding	44	86	85
Omgevingsmelding	8	5	5
Participatie	11	8	15
Decentraleregelingenbank	924	919	1237
Verordeningen	393	354	542
Beleidsregels	299	276	400
PlannenOverig	1	1	4
OverigeBesluitenVanAlgemeneStrekking	156	202	198
InstellingGemeenschappelijkeRegelingen	1	5	3
DelegatieEnMandaatbesluit	74	81	90
Blad gemeenschappelijke regeling	78	85	79
Verordeningen	12	24	22
Beleidsregels	8	9	21
PlannenOverig	1	1	
OverigeBesluitenVanAlgemeneStrekking	21	18	16
BeschikkingenAfhandeling	3	2	1
Overigeoverheidsinformatie	4	2	3
DelegatieEnMandaatbesluit	5	14	4
Voorlichting	3	12	8
Melding	20	2	
Participatie	1	1	4
Staatscourant	40	48	48
OverigeBesluitenVanAlgemeneStrekking	11	12	18
BeschikkingenAanvraag	17	24	9
BeschikkingenAfhandeling	8	9	21
ErfgoedwetVervreemdingen	4	3	
Eindtotaal	46353	48838	50853

1.3. Overzicht per organisatie

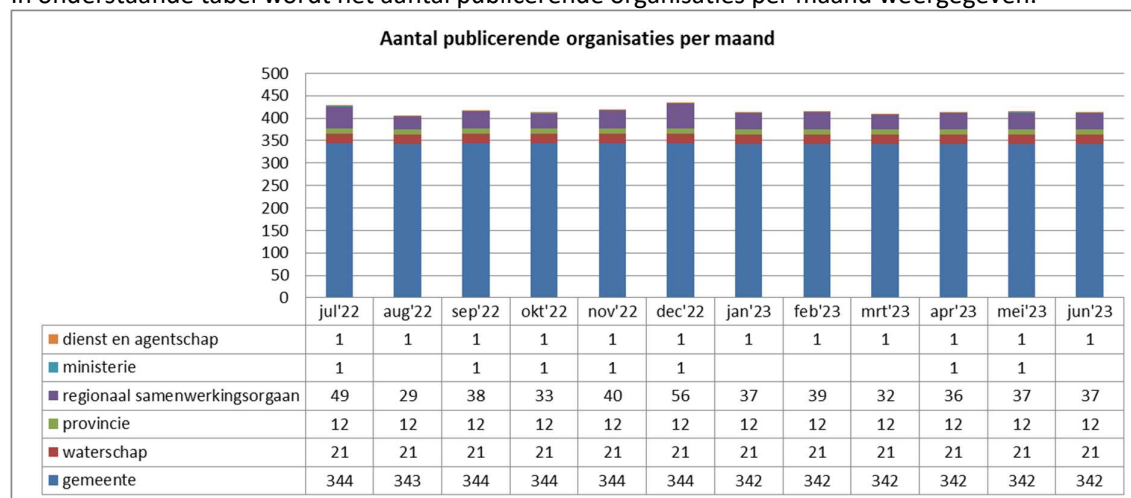
In bijlage 1 is een totaaloverzicht te vinden van het totaal aantal publicaties van alle deelnemende organisaties.

1.3.1. Top 20 organisaties met het hoogste aantal publicaties per maand

Organisatie	jan'23	feb'23	mrt'23	apr'23	mei'23	jun'23
gemeente Amsterdam	4.564	4.534	6.313	5.523	5.480	5.461
gemeente 's-Gravenhage	1.292	1.232	1.545	1.349	1.412	1.600
gemeente Rotterdam	584	720	845	736	806	828
gemeente Utrecht	545	574	664	572	608	667
gemeente Groningen	583	510	573	491	603	546
gemeente Eindhoven	399	381	478	411	536	622
gemeente Amersfoort	368	522	548	411	497	473
gemeente Breda	442	438	469	424	479	433
gemeente Nijmegen	363	401	513	439	450	502
gemeente Alkmaar	272	353	541	404	479	357
gemeente Haarlem	291	427	381	419	380	382
gemeente Arnhem	280	353	462	355	322	433
gemeente 's-Hertogenbosch	276	341	442	352	350	398
gemeente Apeldoorn	252	321	364	280	325	323
gemeente Almere	297	325	308	217	350	340
gemeente Land van Cuijk	277	283	263	287	298	355
gemeente Dordrecht	246	245	335	272	311	339
gemeente Tilburg	255	314	305	320	306	230
gemeente Westerkwartier	192	292	333	304	281	294
gemeente Súdwest-Fryslân	211	280	321	280	266	333

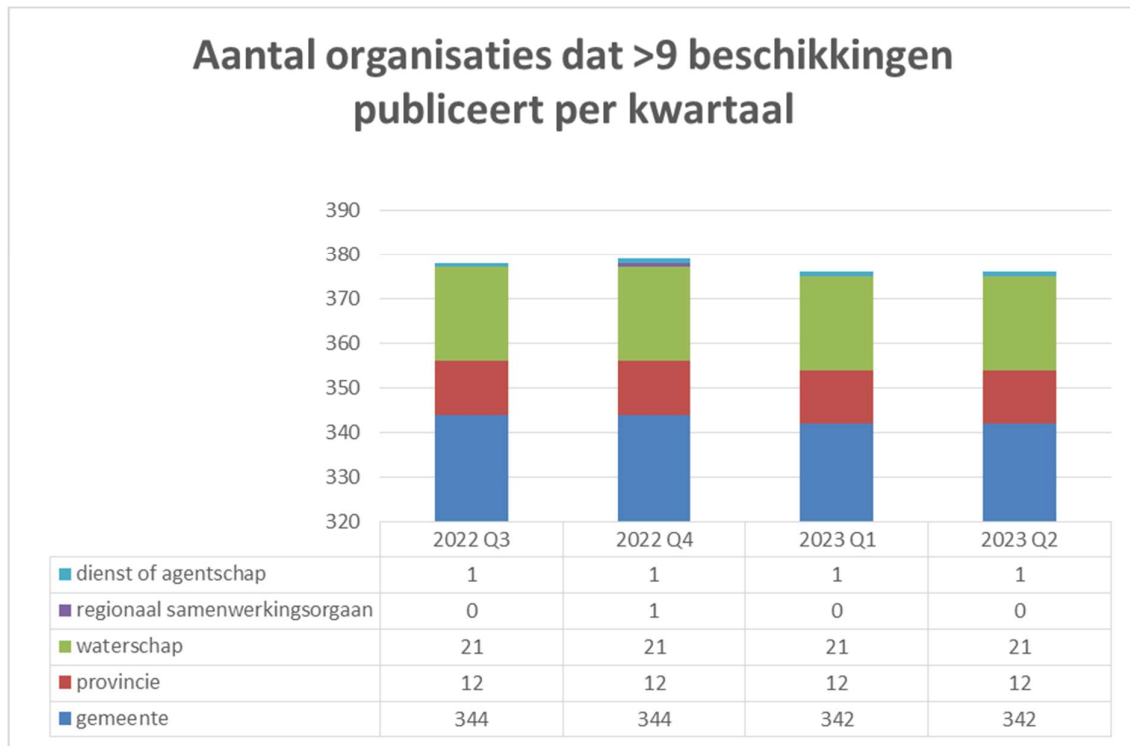
1.3.2. Aantal publicerende organisaties per maand

In onderstaande tabel wordt het aantal publicerende organisaties per maand weergegeven.



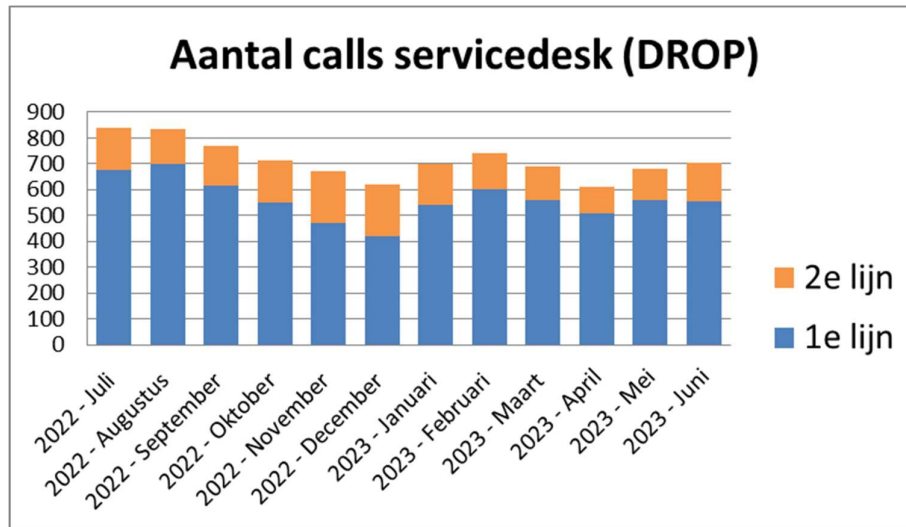
1.3.3. Aantal organisaties dat beschikkingen publiceert

In onderstaande tabel is het aantal organisaties weergegeven dat in een kwartaal meer dan 9 beschikkingen heeft gepubliceerd.



2. Servicedesk

In onderstaand overzicht wordt het aantal calls dat bij de Servicedesk binnenkomt weergegeven. Dit overzicht geeft alle binnengekomen calls weer, dat wil zeggen: technische vragen, implementatie vragen, juridische vragen, meldingen van incidenten, service verzoeken etc. Er wordt onderscheid gemaakt tussen directe afhandeling door de Servicedesk en vragen die in de tweede lijn worden afgehandeld.



3. Afhandeling incidenten

Een incident treedt op als bepaalde functionaliteit binnen de DROP applicatie niet beschikbaar is. In de SLA worden de prioriteiten als volgt beschreven:

Prioriteit	Omschrijving
1	Uitval van functionaliteit waardoor een gebruiker niet volgens de gebruikelijke werkwijze in staat is een bekendmaking in te voeren en te publiceren conform de gestelde eisen.
2	Uitval van functionaliteit waardoor een gebruiker slechts in staat is bekendmakingen in te voeren en te publiceren na een door KOOP aan de Superusers en via de toegangspagina van DROP gecommuniceerde work-around.
3	Alle incidenten die niet vallen onder de definities van Prio 1 of Prio 2.

In onderstaand overzicht wordt weergegeven hoeveel incidenten er in de afgelopen periode door gebruikers zijn gemeld.

Incidenten	Jul-22	aug-22	sep-22	okt-22	nov-22	dec-22	jan-23	feb-23	mrt-23	apr-23	mei-23	jun-23
Prio1	1	0	0	0	0	0	0	0	0	0	0	0
Prio2	0	0	0	0	0	0	0	0	0	3	4	1
Prio3	7	4	6	2	13	3	7	4	6	10	8	5
Totaal	8	4	6	2	13	3	7	4	6	13	12	6

4. Overige zaken

4.1. Verstoringen afgelopen kwartaal

Omschrijving		Datum en tijdsduur	Toelichting
nvt			

4.2. Overzicht gepland onderhoud

Naam	Type	Planning	Status
DROP Release 8.0	Beheer	2022 Q3	Overgeslagen ivm kritieke bug
DROP Release 8.1	Beheer	2022 Q3	Uitgevoerd
DROP Release 8.2	Beheer	2022 Q4	Uitgevoerd
DROP Release 8.3	Beheer	2022 Q4	Uitgevoerd
DROP Release 8.4	Beheer	2022 Q4	Uitgevoerd
DROP Release 8.5	Beheer	2022 Q4	Uitgevoerd
DROP Release 8.6	Beheer	2022 Q4	Uitgevoerd
DROP Release 8.7	Beheer	2022 Q4	Uitgevoerd
DROP Release 8.8	Beheer	2022 Q4	Uitgevoerd
DROP Release 8.9	Beheer	2023 Q1	Uitgevoerd
DROP Release 8.10	Beheer	2023 Q1	Uitgevoerd
DROP Release 8.11	Beheer	2023 Q1	Uitgevoerd
DROP Release 8.12	Beheer	2023 Q1	Uitgevoerd
DROP Release 8.13	Beheer	2023 Q1	Uitgevoerd
DROP Release 8.14	Beheer	2023 Q1	Uitgevoerd
DROP Release 8.15	Beheer	2023 Q2	Uitgevoerd
DROP Release 8.16	Beheer	2023 Q2	Uitgevoerd
DROP Release 8.17	Beheer	2023 Q2	Uitgevoerd
DROP Release 8.18	Beheer	2023 Q2	Uitgevoerd
DROP Release 8.19	Beheer	2023 Q2	Uitgevoerd
DROP Release 8.20	Beheer	2023 Q2	Uitgevoerd
DROP Release 8.21	Beheer	2023 Q2	Uitgevoerd

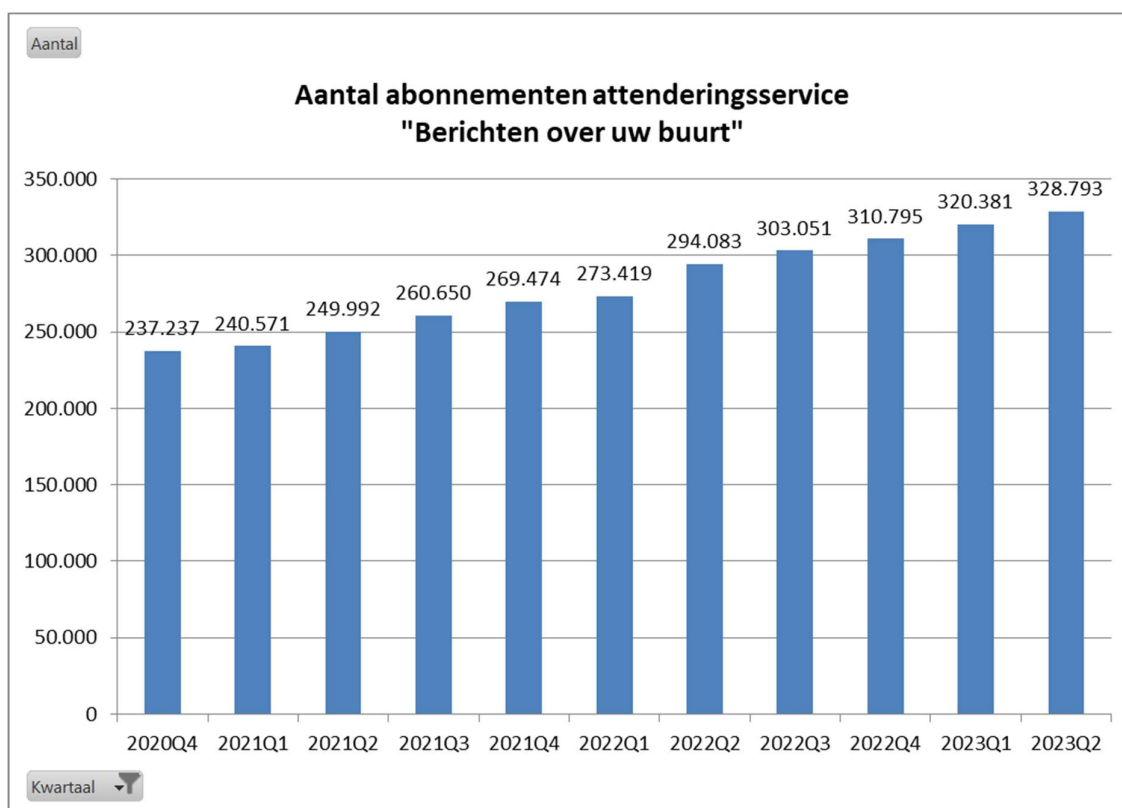
Aan het eind van 2022-Q3 is de 8.0 versie van DRP ontwikkeld. Deze versie is op een andere manier opgebouwd om toekomstige doorontwikkeling mogelijk te maken. Voor gebruikers verandert er in eerste instantie niets. Versie 8.0 is nooit naar Productie gegaan, omdat er een versturende bug was ontdekt. Deze is opgelost in versie 8.1 die in oktober naar Productie is gegaan (onderdeel van Q4).

4.3. Uitgevoerde onderhoudswerkzaamheden (niet-gepland)

Type	Datum	Status	
nvt			

4.4. Aantal abonnementen attenderingsservice "Berichten over uw buurt"

Hieronder wordt het aantal abonnementen per kwartaal op de attenderingsservice "Berichten over uw buurt" getoond. Burgers en andere geïnteresseerden kunnen deze service gebruiken om zich te laten attenderen op publicaties op basis van een interesseprofiel.



4.4.1. Top 10 gemeenten op basis van aantal abonnementen

Hieronder worden de gemeenten weergegeven met het hoogste aantal abonnementen. **Een overzicht met daarin de aantallen van alle gemeenten vindt u in bijlage 2.**

Gemeente	2022Q1	2022Q2	2022Q3	2022Q4	2023Q1	2023Q2
Amsterdam	10.515	11.361	11.604	11.992	12.266	12.574
's-Gravenhage	8.608	8.944	9.202	9.301	9.444	9.669
Utrecht	7.710	8.047	8.250	8.380	8.578	8.700
Breda	4.288	4.470	4.566	4.660	4.737	4.853
's-Hertogenbosch	4.234	4.268	4.297	4.325	4.343	4.385
Apeldoorn	3.994	4.145	4.249	4.295	4.405	4.462
Tilburg	3.741	3.957	4.042	4.143	4.391	4.524
Haarlemmermeer	3.277	3.442	3.553	3.625	3.711	3.773
Eindhoven	3.022	3.356	3.464	3.617	3.751	3.927
Rotterdam	2.990	3.108	3.197	3.273	3.348	3.454

4.5. Aantal aansluitingen webservice DROP/OPA

In onderstaande tabel is het aantal organisaties te zien dat gebruik maakt van de mogelijkheid om geautomatiseerd (via een webservice) de kennisgevingen over vergunningen aan te leveren op GVOP of DROP.

	DROP/OPA 3PAS	
	%	Aantal
Gemeente	91%	310
Waterschap	57%	12
Provincie	67%	8
Gemeenschappelijke regeling	-	5
Openbaar lichaam	-	1
Dient en agentschap	-	1
Totaal	-	320

4.6. Aantal aanvragen voor spoedpublicaties

In onderstaande tabel is het aantal verzoeken te zien voor versnelde- of spoedpublicaties. Bovenaan in de lijst staan de organisaties waarvoor in het afgelopen kwartaal de meeste spoed- of versnelde publicaties zijn uitgevoerd.

Organisatie	Versneld	Spoed	Totaal
Gemeente Rotterdam	27	8	35
Gemeente Amsterdam	12	18	30
Gemeente Utrecht	10	9	19
Gemeente Amstelveen	0	13	13
Gemeente Almere	1	10	11
Gemeente Nijkerk	7	4	11
Gemeente Uitgeest	9	1	10
Gemeente Purmerend	0	9	9
Zuid-Holland	9	0	9
Gemeente Amersfoort	2	7	9
Gemeente Meppel	0	9	9
Gemeente Maastricht	4	5	9
Gemeente Weststellingwerf	0	8	8
Gemeente 's-Gravenhage	3	4	7
Gemeente Helmond	3	4	7
Gemeente Zandvoort	4	2	6
Gemeente Zuidplas	2	4	6
Gemeente Apeldoorn	0	6	6
Waterschap De Dommel	4	1	5
Gemeente Maassluis	5	0	5
Gemeente Zaanstad	0	4	4
Gemeente Montfoort	0	4	4
Gemeente Nederweert	3	1	4
Gemeente Maasdriel	4	0	4
Gemeente Valkenburg aan de Geul	4	0	4

Gemeente Voorschoten	4	0	4
Gemeente Nuenen, Gerwen en Nederwetten	3	1	4
Gemeente Tiel	4	0	4
Gemeente Zaltbommel	2	1	3
Gemeente Wijchen	3	0	3
Gemeente Oldebroek	1	2	3
Noord-Brabant	0	3	3
Gemeente Westerkwartier	2	1	3
Gemeente Zwijndrecht	0	3	3
Gemeente Zwolle	0	3	3
Gemeente 's-Hertogenbosch	3	0	3
Gemeente Ouder-Amstel	3	0	3
Gemeente Gouda	0	3	3
Gemeente Peel en Maas	0	3	3
Gemeente Duiven	0	3	3
Gemeente Voorne aan Zee	1	2	3
Gemeente Enschede	0	3	3
Gemeente Druten	3	0	3
Gemeente Alblasterdam	0	3	3
Gemeente Haarlemmermeer	2	1	3
Gemeente Katwijk	0	3	3
Gemeente Harderwijk	1	2	3
Gemeente Alkmaar	0	3	3
Gemeente Twenterand	0	2	2
Gemeente Brummen	0	2	2
Gemeente Leiden	0	2	2
Gemeente Berg en Dal	0	2	2
Gemeente Veenendaal	1	1	2
Gemeente Culemborg	0	2	2
Gemeente Leusden	0	2	2
Waterschap Aa en Maas	2	0	2
Gemeente Voorst	0	2	2
Fryslân	0	2	2
Gemeente Emmen	2	0	2
Gemeente Velsen	0	2	2
Waterschap Noorderzijlvest	0	2	2
Gemeente Reimerswaal	0	2	2
Avri	0	2	2
Gemeente Oosterhout	2	0	2
Gemeente Haarlem	0	2	2
Gemeente Aalsmeer	1	1	2
Gemeente Beverwijk	0	2	2
Gemeente Papendrecht	0	2	2
Gemeente Roermond	0	2	2
Gemeente Oegstgeest	2	0	2
Sociaal	0	2	2
Gemeente Noordenveld	2	0	2
Gemeente Rucphen	0	2	2
Gemeente Venray	0	2	2
Gemeente Beekdaelen	0	2	2

Waterschap Vallei en Veluwe	0	2	2
Gemeente Best	0	2	2
Gemeente Breda	0	2	2
Gemeente Diemen	0	2	2
Gemeente Goeree-Overflakkee	0	2	2
Gemeente Nieuwkoop	0	1	1
Gemeente Dijk en Waard	1	0	1
Wetterskip Fryslân	0	1	1
Groningen	0	1	1
Gemeente Oost Gelre	0	1	1
Flevoland	0	1	1
Noord-Holland	0	1	1
Gemeente Eindhoven	1	0	1
Gemeente Schiedam	1	0	1
Gemeente De Bilt	0	1	1
Gemeente Renswoude	0	1	1
Gemeente Sittard-Geleen	0	1	1
Gemeente Tilburg	1	0	1
Gemeente Steenbergen	0	1	1
Gemeente Roosendaal	1	0	1
Gemeente Heumen	0	1	1
Gemeente Boekel	0	1	1
Gemeente Laarbeek	0	1	1
Gemeente Gennep	0	1	1
Gemeente Meerssen	0	1	1
Gemeente De Fryske Marren	0	1	1
Gemeente Oldenzaal	0	1	1
Gemeente Lansingerland	1	0	1
Gemeente Zeist	1	0	1
Gemeente Drimmelen	0	1	1
Gemeente Zevenaar	0	1	1
Gemeente Arnhem	1	0	1
Gemeente Harlingen	0	1	1
Gemeente Edam-Volendam	0	1	1
Gemeente Hillegom	1	0	1
Hoogheemraadschap van Delfland	0	1	1
Gemeente Kampen	0	1	1
Gemeente Lisse	1	0	1

Bijlage 1 Totaaloverzicht aantal publicaties per organisatie (op alfabetische volgorde)

Organisatie	apr'23	mei'23	jun'23
Caribisch openbaar lichaam		8	14
Bonaire		8	14
dienst en agentschap	25	32	30
Rijkswaterstaat	25	32	30
gemeente	43.855	46.177	47.814
gemeente Aa en Hunze	72	51	81
gemeente Aalsmeer	92	95	104
gemeente Aalten	123	152	106
gemeente Achtkarspelen	81	80	79
gemeente Alblisserdam	57	87	81
gemeente Albrandswaard	31	41	48
gemeente Alkmaar	404	479	357
gemeente Almelo	114	90	128
gemeente Almere	217	350	340
gemeente Alphen aan den Rijn	185	170	192
gemeente Alphen-Chaam	38	48	38
gemeente Altena	107	140	171
gemeente Ameland	24	28	32
gemeente Amersfoort	411	497	473
gemeente Amstelveen	235	261	230
gemeente Amsterdam	5.523	5.480	5.461
gemeente Apeldoorn	280	325	323
gemeente Arnhem	355	322	433
gemeente Assen	21	41	36
gemeente Asten	54	47	56
gemeente Baarle-Nassau	20	39	42
gemeente Baarn	55	65	109
gemeente Barendrecht	50	61	72
gemeente Barneveld	187	224	171
gemeente Beek	22	32	49
gemeente Beekdaelen	77	95	81
gemeente Beesel	31	32	32
gemeente Berg en Dal	105	91	105
gemeente Bergeijk	102	98	117
gemeente Bergen (L)	44	46	42
gemeente Bergen (NH)	115	105	147
gemeente Bergen op Zoom	93	128	141
gemeente Berkelland	138	163	204
gemeente Bernheze	103	107	77
gemeente Best	65	84	98
gemeente Beuningen	69	70	90
gemeente Beverwijk	43	61	92
gemeente Bladel	100	83	96
gemeente Blaricum	32	45	37
gemeente Bloemendaal	97	135	150
gemeente Bodegraven-Reeuwijk	82	73	77

gemeente Boekel	20	50	17
gemeente Borger-Odoorn	70	97	82
gemeente Borne	69	44	34
gemeente Borsele	51	50	85
gemeente Boxtel	83	84	97
gemeente Breda	424	479	433
gemeente Bronckhorst	172	215	250
gemeente Brummen	58	65	59
gemeente Brunssum	63	69	40
gemeente Bunnik	56	40	60
gemeente Bunschoten	23	22	17
gemeente Buren	102	104	94
gemeente Capelle aan den IJssel	39	40	49
gemeente Castricum	53	81	76
gemeente Coevorden	86	103	109
gemeente Cranendonck	69	41	38
gemeente Culemborg	91	85	128
gemeente Dalfsen	85	128	105
gemeente Dantumadiel	39	55	33
gemeente De Bilt	87	114	109
gemeente De Fryske Marren	154	113	149
gemeente De Ronde Venen	60	124	154
gemeente De Wolden	111	142	90
gemeente Delft	249	292	325
gemeente Den Helder	108	144	151
gemeente Deurne	72	104	84
gemeente Deventer	250	280	285
gemeente Diemen	56	34	45
gemeente Dijk en Waard	210	151	196
gemeente Dinkelland	175	111	158
gemeente Doesburg	45	43	67
gemeente Doetinchem	114	129	121
gemeente Dongen	112	102	150
gemeente Dordrecht	272	311	339
gemeente Drechterland	53	52	61
gemeente Drimmelen	96	65	102
gemeente Dronten	98	78	74
gemeente Druten	37	39	38
gemeente Duiven	59	68	79
gemeente Echt-Susteren	30	61	61
gemeente Edam-Volendam	85	70	80
gemeente Ede	242	310	277
gemeente Eemnes	25	21	24
gemeente Eemsdelta	144	130	163
gemeente Eersel	50	60	56
gemeente Eijsden-Margraten	81	69	66
gemeente Eindhoven	411	536	622
gemeente Elburg	97	90	111
gemeente Emmen	215	178	176
gemeente Enkhuisen	34	49	39
gemeente Enschede	291	256	265
gemeente Epe	135	132	116

gemeente Ermelo	94	106	76
gemeente Etten-Leur	88	84	91
gemeente Geertruidenberg	54	64	72
gemeente Geldrop-Mierlo	97	83	141
gemeente Gemert-Bakel	71	72	70
gemeente Gennep	47	52	75
gemeente Gilze en Rijen	63	65	88
gemeente Goeree-Overflakkee	193	185	181
gemeente Goes	140	132	89
gemeente Goirle	46	67	54
gemeente Gooise Meren	148	169	159
gemeente Gorinchem	133	91	92
gemeente Gouda	204	179	213
gemeente Groningen	491	603	546
gemeente Gulpen-Witterm	61	42	83
gemeente Haaksbergen	51	57	54
gemeente Haarlem	419	380	382
gemeente Haarlemmermeer	230	248	309
gemeente Halderberge	61	62	65
gemeente Hardenberg	194	224	179
gemeente Harderwijk	131	91	148
gemeente Hardinxveld-Giessendam	16	29	19
gemeente Harlingen	66	62	74
gemeente Hattem	48	66	33
gemeente Heemskerk	47	48	64
gemeente Heemstede	60	69	80
gemeente Heerde	67	70	63
gemeente Heerenveen	95	126	123
gemeente Heerlen	145	152	161
gemeente Heeze-Leende	54	66	50
gemeente Heiloo	42	62	47
gemeente Hellendoorn	81	72	95
gemeente Helmond	233	177	239
gemeente Hendrik-Ido-Ambacht	84	72	90
gemeente Hengelo	193	172	175
gemeente Het Hogeland	129	183	161
gemeente Heumen	27	41	30
gemeente Heusden	86	104	92
gemeente Hillegom	35	54	35
gemeente Hilvarenbeek	62	62	78
gemeente Hilversum	234	225	253
gemeente Hoeksche Waard	191	195	143
gemeente Hof van Twente	130	147	166
gemeente Hollands Kroon	121	133	147
gemeente Hoogeveen	98	89	97
gemeente Hoorn	161	167	161
gemeente Horst aan de Maas	103	116	120
gemeente Houten	80	115	92
gemeente Huizen	85	78	98
gemeente Hulst	64	86	87
gemeente IJsselstein	36	42	67
gemeente Kaag en Braassem	84	105	98

gemeente Kampen	137	139	125
gemeente Kapelle	31	36	39
gemeente Katwijk	113	127	148
gemeente Kerkrade	25	28	32
gemeente Koggenland	61	68	51
gemeente Krimpen aan den IJssel	29	84	48
gemeente Krimpenerwaard	238	208	265
gemeente Laarbeek	109	130	70
gemeente Land van Cuijk	287	298	355
gemeente Landgraaf	72	56	77
gemeente Landsmeer	21	16	16
gemeente Lansingerland	150	139	113
gemeente Laren	44	49	60
gemeente Leeuwarden	249	251	268
gemeente Leiden	265	227	276
gemeente Leiderdorp	30	29	39
gemeente Leidschendam-Voorburg	138	127	113
gemeente Lelystad	140	134	122
gemeente Leudal	104	99	123
gemeente Leusden	56	94	63
gemeente Lingewaard	133	155	152
gemeente Lisse	31	39	28
gemeente Lochem	140	118	114
gemeente Loon op Zand	82	85	71
gemeente Lopik	51	46	55
gemeente Losser	92	116	70
gemeente Maasdriel	71	51	73
gemeente Maasgouw	79	79	118
gemeente Maashorst	164	176	202
gemeente Maassluis	61	63	68
gemeente Maastricht	226	230	227
gemeente Medemblik	113	118	117
gemeente Meerssen	26	37	57
gemeente Meierijstad	252	223	202
gemeente Meppel	96	103	96
gemeente Middelburg	88	112	116
gemeente Midden-Delfland	67	62	80
gemeente Midden-Drenthe	113	106	111
gemeente Midden-Groningen	151	112	149
gemeente Moerdijk	86	101	75
gemeente Molenlanden	123	109	131
gemeente Montferland	95	113	104
gemeente Montfoort	23	51	30
gemeente Mook en Middelaar	20	50	33
gemeente Neder-Betuwe	65	73	87
gemeente Nederweert	62	48	54
gemeente Nieuwegein	71	97	124
gemeente Nieuwkoop	103	141	151
gemeente Nijkerk	131	139	133
gemeente Nijmegen	439	450	502
gemeente Nissewaard	132	123	122
gemeente Noardeast-Fryslân	101	151	124

gemeente Noord-Beveland	69	72	79
gemeente Noordenveld	95	115	100
gemeente Noordoostpolder	92	78	105
gemeente Noordwijk	90	118	110
gemeente Nuenen, Gerwen en Nederwetten	67	62	89
gemeente Nunspeet	111	146	135
gemeente Oegstgeest	49	77	54
gemeente Oirschot	63	85	103
gemeente Oisterwijk	89	96	106
gemeente Oldambt	191	139	144
gemeente Oldebroek	104	115	72
gemeente Oldenzaal	117	121	61
gemeente Olst-Wijhe	64	52	40
gemeente Ommen	80	65	83
gemeente Oost Gelre	130	133	189
gemeente Oosterhout	77	54	90
gemeente Ooststellingwerf	76	80	110
gemeente Oostzaan	34	27	39
gemeente Opmeer	48	59	37
gemeente Opsterland	112	80	98
gemeente Oss	192	228	191
gemeente Oude IJsselstreek	90	108	132
gemeente Ouder-Amstel	85	85	71
gemeente Oudewater	76	93	59
gemeente Overbetuwe	138	159	187
gemeente Papendrecht	54	56	44
gemeente Peel en Maas	95	115	134
gemeente Pekela	18	26	24
gemeente Pijnacker-Nootdorp	67	79	85
gemeente Purmerend	215	229	299
gemeente Putten	78	75	59
gemeente Raalte	92	109	97
gemeente Reimerswaal	61	78	74
gemeente Renkum	78	67	80
gemeente Renswoude	22	35	38
gemeente Reusel-De Mierden	44	67	50
gemeente Rheden	97	105	126
gemeente Rhenen	63	92	76
gemeente Ridderkerk	55	63	69
gemeente Rijssen-Holten	165	195	152
gemeente Rijswijk	71	52	72
gemeente Roerdalen	53	63	75
gemeente Roermond	89	109	104
gemeente Roosendaal	137	102	197
gemeente Rotterdam	736	806	828
gemeente Rozendaal	11	16	16
gemeente Rucphen	44	54	43
gemeente Schagen	128	163	154
gemeente Scherpenzeel	28	20	25
gemeente Schiedam	64	88	70
gemeente Schiermonnikoog	4	21	33
gemeente Schouwen-Duiveland	108	133	192

gemeente 's-Gravenhage	1.349	1.412	1.600
gemeente 's-Hertogenbosch	352	350	398
gemeente Simpelveld	36	38	23
gemeente Sint-Michiëlsgestel	67	58	71
gemeente Sittard-Geleen	126	121	142
gemeente Sliedrecht	31	27	25
gemeente Sluis	100	121	122
gemeente Smallingerland	81	90	120
gemeente Soest	109	131	113
gemeente Someren	57	52	65
gemeente Son en Breugel	36	40	59
gemeente Stadskanaal	47	51	82
gemeente Staphorst	107	122	88
gemeente Stede Broec	44	38	63
gemeente Steenbergen	41	31	37
gemeente Steenwijkerland	74	97	83
gemeente Stein	37	38	46
gemeente Stichtse Vecht	187	176	168
gemeente Súdwest-Fryslân	280	266	333
gemeente Terneuzen	124	144	128
gemeente Terschelling	70	56	48
gemeente Texel	59	86	88
gemeente Teylingen	47	58	55
gemeente Tholen	59	51	56
gemeente Tiel	62	97	72
gemeente Tilburg	320	306	230
gemeente Tubbergen	136	146	115
gemeente Twenterand	138	125	97
gemeente Tynaarlo	133	135	123
gemeente Tytsjerksteradiel	126	128	123
gemeente Uitgeest	27	27	37
gemeente Uithoorn	63	111	56
gemeente Urk	41	45	79
gemeente Utrecht	572	608	667
gemeente Utrechtse Heuvelrug	197	244	248
gemeente Vaals	20	45	40
gemeente Valkenburg aan de Geul	47	37	57
gemeente Valkenswaard	96	83	69
gemeente Veendam	42	47	38
gemeente Veenendaal	59	89	73
gemeente Veere	111	86	126
gemeente Veldhoven	77	93	88
gemeente Velsen	122	130	163
gemeente Venlo	141	108	156
gemeente Venray	98	126	124
gemeente Vijfheerenlanden	187	167	238
gemeente Vlaardingen	113	107	134
gemeente Vlieland	7	6	53
gemeente Vlissingen	97	116	125
gemeente Voerendaal	32	43	34
gemeente Voorne aan Zee	132	142	71
gemeente Voorschoten	46	44	86

gemeente Voorst	139	116	113
gemeente Vught	97	80	83
gemeente Waadhoeke	72	132	122
gemeente Waalre	40	29	38
gemeente Waalwijk	109	90	84
gemeente Waddinxveen	79	74	112
gemeente Wageningen	77	71	70
gemeente Wassenaar	97	114	101
gemeente Waterland	43	28	50
gemeente Weert	143	139	134
gemeente West Betuwe	175	189	160
gemeente West Maas en Waal	73	71	62
gemeente Westerkwartier	304	281	294
gemeente Westerveld	95	113	62
gemeente Westervoort	18	27	40
gemeente Westervolde	57	80	70
gemeente Westland	199	283	249
gemeente Weststellingwerf	109	87	100
gemeente Wierden	87	114	109
gemeente Wijchen	72	58	88
gemeente Wijdmeren	62	66	64
gemeente Wijk bij Duurstede	37	36	37
gemeente Winterswijk	105	126	137
gemeente Woensdrecht	75	66	73
gemeente Woerden	239	168	259
gemeente Wormerland	38	56	70
gemeente Woudenberg	60	60	63
gemeente Zaanstad	186	215	201
gemeente Zaltbommel	113	89	92
gemeente Zandvoort	63	84	108
gemeente Zeewolde	52	62	72
gemeente Zeist	130	129	120
gemeente Zevenaar	136	114	138
gemeente Zoetermeer	170	134	187
gemeente Zoeterwoude	18	30	25
gemeente Zuidplas	104	104	101
gemeente Zundert	107	105	108
gemeente Zutphen	142	182	137
gemeente Zwartewaterland	91	83	57
gemeente Zwijndrecht	113	110	96
gemeente Zwolle	227	234	272
koninkrijksdeel			14
Sint Maarten			14
ministerie	4	3	
Ministerie van Onderwijs, Cultuur en Wetenschap	4	3	
provincie	1.161	1.182	1.306
provincie Drenthe	55	37	41
provincie Flevoland	15	28	31
provincie Fryslân	61	97	82
provincie Gelderland	171	125	159
provincie Groningen	65	47	56
provincie Limburg	100	119	121

provincie Noord-Brabant	160	183	260
provincie Noord-Holland	161	173	165
provincie Overijssel	111	117	80
provincie Utrecht	48	57	61
provincie Zeeland	64	44	52
provincie Zuid-Holland	150	155	198
regionaal samenwerkingsorgaan	105	128	120
ABG-organisatie		1	
Avri	2	2	5
BAR-organisatie			4
Bedrijfsvoeringseenheid Bommelerwaard			1
Bedrijfschap Harnaschpolder			2
BEL Combinatie	1	2	
Belastingsamenwerking Gouwe-Rijnland			2
Belastingsamenwerking Oost-Brabant		4	
Belastingsamenwerking West-Brabant		10	
Cocensus	2		
Dienst Gezondheid & Jeugd Zuid-Holland Zuid		2	
Dienst Sociale Zaken en Werkgelegenheid Noordwest Fryslân			4
Ferm Werk		2	8
Fryske Utfieringstsjinst Miljeu en Omjouwing		2	
GBLT	4	2	4
Gemeenschappelijk orgaan siteholderschap werelderfgoed Hollandse Waterlinies		1	
Gemeenschappelijke Regeling Gemeentelijk Belastingkantoor Twente	2	11	
Gemeenschappelijke regeling Geul en Maas			1
Gemeentelijke Gezondheidsdienst Hollands Noorden	2	2	
GGD IJsselland		2	
Intergemeentelijke Sociale Dienst (ISD) Bollenstreek			4
ISD BOL	2	2	6
Meerinzicht	2	2	
Metropoolregio Rotterdam Den Haag	1	5	3
MijnGemeenteDichtbij	3		2
Modulaire gemeenschappelijke regeling sociaal domein Limburg-Noord			2
Noaberkracht Dinkelland Tubbergen	2		
Omgevingsdienst de Vallei	3	1	3
Omgevingsdienst Haaglanden		3	1
Omgevingsdienst Midden- en West-Brabant			6
Omgevingsdienst Midden-Holland		1	
Omgevingsdienst Noord-Veluwe	1	1	
Omgevingsdienst regio Arnhem		6	
Omgevingsdienst Zuid-Holland Zuid			1
Omgevingsdienst Zuidoost-Brabant	23	1	
Omnibuzz			1
Regio Achterhoek	4	6	2
Regio Gooi en Vechtstreek	6		9
Regio Stedendriehoek		10	
Regionale Belasting Groep		11	
Regionale Dienst Werk en Inkomen Kromme Rijn Heuvelrug		2	2
RUD Zuid-Limburg	1		
SamenTwente	1		
Samenwerking De Bevelanden	1		
Samenwerking Kempengemeenten	2		3

Samenwerkingsverband Noord-Nederland	3	7	2
Senzer			3
Shared Service Centrum ONS			2
Sociaal	4	5	4
Stadsgewest 's-Hertogenbosch			1
Uitvoeringsorganisatie Baanbrekers	4		
Uitvoeringsorganisatie Laborijn	4		
Veiligheidsregio Amsterdam-Amstelland	1		
Veiligheidsregio Brabant-Zuidoost		2	
Veiligheidsregio Gooi en Vechtstreek	1	2	
Veiligheidsregio Groningen	2		
Veiligheidsregio Kennemerland			4
Veiligheidsregio Midden- en West-Brabant	4	6	
Veiligheidsregio Noord- en Oost-Gelderland	1	2	
Veiligheidsregio Noord-Holland Noord	1		
Veiligheidsregio Rotterdam-Rijnmond		1	4
Veiligheidsregio Twente			3
Veiligheidsregio Utrecht		1	5
Veiligheidsregio Zaanstreek-Waterland	3		
Veiligheidsregio Zeeland			1
Vervoerregio Amsterdam	1		6
Werk en Inkomen Lekstroom	2	4	
Werkorganisatie BUCH	2		
Werkzaak Rivierenland		2	
West-Brabants Archief			2
WVS-groep	6	2	1
Zaffier	1		6
waterschap	1.203	1.308	1.555
Hoogheemraadschap De Stichtse Rijnlanden	113	134	146
Hoogheemraadschap Hollands Noorderkwartier	119	106	158
Hoogheemraadschap van Delfland	133	150	186
Hoogheemraadschap van Rijnland	75	58	69
Hoogheemraadschap van Schieland en de Krimpenerwaard	93	98	90
Waterschap Aa en Maas	33	41	45
Waterschap Amstel, Gooi en Vecht	55	61	50
Waterschap Brabantse Delta	85	82	81
Waterschap De Dommel	47	48	63
Waterschap Drents Overijsselse Delta	37	39	42
Waterschap Hollandse Delta	70	101	86
Waterschap Hunze en Aa's	19	6	10
Waterschap Limburg	19	13	28
Waterschap Noorderzijlvest	46	45	63
Waterschap Rijn en IJssel	16	14	43
Waterschap Rivierenland	60	82	105
Waterschap Scheldestromen	99	104	127
Waterschap Vallei en Veluwe	21	30	36
Waterschap Vechtstromen	26	57	69
Waterschap Zuiderzeeland	18	19	22
Wetterskip Fryslân	19	20	36
Totaal	46.353	48.838	50.853

Bijlage 2 Totaaloverzicht aantal abonnementen “Berichten over uw buurt” per organisatie (op alfabetische volgorde)

Gemeente	2022Q1	2022Q2	2022Q3	2022Q4	2023Q1	2023Q2
Aa en Hunze	289	313	324	328	339	342
Aalsmeer	390	417	420	428	437	437
Aalten	260	272	278	291	308	322
Achtkarspelen	114	125	129	136	142	145
Alblasserdam	121	135	136	140	143	151
Albrandswaard	281	298	311	320	360	387
Alkmaar	2.419	2.505	2.548	2.581	2.617	2.639
Almelo	992	1.101	1.168	1.220	1.275	1.296
Almere	2.061	2.200	2.264	2.299	2.330	2.359
Alphen aan den Rijn	974	1.024	1.049	1.077	1.092	1.122
Alphen-Chaam	594	605	610	615	622	640
Altena	799	861	883	917	940	950
Ameland	176	183	186	196	214	225
Amersfoort	2.079	2.617	2.767	2.871	2.997	3.098
Amstelveen	1.235	1.273	1.299	1.315	1.330	1.362
Amsterdam	10.515	11.361	11.604	11.992	12.266	12.574
Apeldoorn	3.994	4.145	4.249	4.295	4.405	4.462
Arnhem	2.139	2.243	2.316	2.376	2.435	2.508
Assen	325	350	360	360	365	402
Asten	587	608	615	620	631	646
Baarle-Nassau	133	135	136	139	140	156
Baarn	500	514	541	545	551	557
Barendrecht	406	417	431	435	475	521
Barneveld	1.352	1.371	1.405	1.422	1.449	1.490
Beek	722	728	724	723	743	754
Beekdaelen	1.051	1.104	1.140	1.189	1.238	1.266
Beesel	244	249	252	260	263	265
Berg en Dal	853	903	926	949	977	991
Bergeijk	761	779	805	820	827	843
Bergen (L)	376	420	471	534	540	547
Bergen (NH)	807	892	934	972	1.012	1.044
Bergen op Zoom	733	920	1.020	1.051	1.084	1.107
Berkelland	618	625	639	648	661	679
Bernheze	1.058	1.073	1.087	1.096	1.108	1.116
Best	419	441	450	475	480	491
Beuningen	865	899	918	934	954	972
Beverwijk	549	567	585	594	601	609
Bladel	559	577	586	604	632	641
Blaricum	581	595	614	617	631	638
Bloemendaal	1.196	1.255	1.282	1.290	1.319	1.339
Bodegraven-Reeuwijk	639	663	686	705	717	730
Boekel	128	139	221	269	289	302
Borger-Odoorn	1.159	1.195	1.216	1.226	1.244	1.263
Borne	222	244	249	258	265	276
Borsele	408	436	453	467	485	502
Boxtel	1.040	1.093	1.136	1.158	1.171	1.193

Breda	4.288	4.470	4.566	4.660	4.737	4.853
Brielle	181	186	196	204		
Bronckhorst	1.505	1.556	1.651	1.708	1.742	1.806
Brummen	398	428	446	468	480	496
Brunssum	473	498	513	524	537	583
Bunnik	461	497	517	527	533	550
Bunschoten	182	180	193	197	209	217
Buren	1.891	1.922	1.943	1.967	2.044	2.063
Capelle aan den IJssel	198	202	201	205	210	214
Castricum	473	512	530	543	584	611
Coevorden	1.078	1.140	1.185	1.215	1.247	1.293
Cranendonck	811	840	853	870	896	916
Culemborg	330	340	354	356	373	384
Dalfsen	220	245	272	291	303	317
Dantumadiel	67	81	86	88	92	95
De Bilt	1.109	1.131	1.143	1.157	1.170	1.180
De Fryske Marren	1.068	1.095	1.101	1.121	1.144	1.172
De Ronde Venen	445	462	483	504	526	536
De Wolden	467	548	584	616	657	676
Delft	1.285	1.349	1.380	1.409	1.446	1.471
Den Helder	219	243	257	273	287	295
Deurne	610	627	645	655	668	677
Deventer	844	903	937	970	1.004	1.028
Diemen	101	106	112	114	116	118
Dijk en Waard	184	1.909	1.996	2.061	2.114	2.194
Dinkelland	378	398	417	450	478	497
Doesburg	111	112	119	145	153	164
Doetinchem	1.935	1.957	1.980	2.000	2.026	2.067
Dongen	162	174	183	198	200	206
Dordrecht	1.424	1.462	1.484	1.498	1.527	1.548
Drechterland	665	678	690	682	684	691
Drimmelen	666	694	738	747	779	812
Dronten	211	227	232	236	246	257
Druten	280	290	311	318	326	334
Duiven	394	418	431	449	459	478
Echt-Susteren	1.127	1.184	1.209	1.237	1.301	1.330
Edam-Volendam	378	435	450	476	512	529
Ede	890	942	1.022	1.064	1.099	1.129
Eemnes	217	231	229	232	237	239
Eemsdelta	657	695	727	748	792	823
Eersel	551	596	611	633	655	671
Eijsden-Margraten	949	985	1.020	1.073	1.092	1.129
Eindhoven	3.022	3.356	3.464	3.617	3.751	3.927
Elburg	302	303	317	327	339	364
Emmen	890	939	977	1.015	1.150	1.244
Enkhuizen	267	270	278	284	285	290
Enschede	742	808	842	931	990	1.030
Epe	1.304	1.405	1.439	1.492	1.517	1.543
Ermelo	669	684	696	696	735	748
Etten-Leur	563	577	599	627	644	652
Geertruidenberg	384	386	397	398	457	522
Geldrop-Mierlo	265	288	307	317	331	342

Gemert-Bakel	176	208	225	235	257	272
Gennep	510	520	527	538	546	543
Gilze en Rijen	333	352	361	362	377	394
Goeree-Overflakkee	805	830	843	869	881	909
Goes	283	343	371	404	438	503
Goirle	265	558	585	616	640	651
Gooise Meren	1.441	1.462	1.501	1.519	1.545	1.576
Gorinchem	634	654	672	674	690	707
Gouda	521	556	587	608	635	662
Groningen	2.745	2.873	2.955	3.020	3.087	3.163
Gulpen-Wittem	891	891	897	901	909	912
Haaksbergen	108	118	124	126	131	137
Haarlem	2.830	2.927	3.001	3.058	3.129	3.220
Haarlemmermeer	3.277	3.442	3.553	3.625	3.711	3.773
Halderberge	383	599	649	687	713	725
Hardenberg	276	356	388	417	447	470
Harderwijk	411	451	492	515	541	565
Hardinxveld-Giessendam	79	82	84	89	97	104
Harlingen	302	320	323	336	343	348
Hatterij	340	344	374	378	386	389
Heemskerk	461	504	531	548	568	577
Heemstede	381	397	407	416	425	434
Heerde	353	394	414	436	447	456
Heerenveen	987	1.029	1.049	1.078	1.094	1.110
Heerlen	1.602	1.709	1.778	1.806	1.847	1.914
Heeze-Leende	1.485	1.546	1.584	1.592	1.608	1.623
Heiloo	427	446	464	470	483	494
Hellendoorn	199	219	232	244	271	286
Hellevoetsluis	255	262	265	265		
Helmond	421	436	460	475	480	498
Hendrik-Ido-Ambacht	156	164	168	172	181	181
Hengelo (O)	780	851	894	924	984	1.045
Het Hogeland	1.058	1.096	1.121	1.129	1.164	1.188
Heumen	537	554	568	580	596	625
Heusden	675	712	738	754	770	793
Hillegom	435	464	475	472	478	498
Hilvarenbeek	636	700	720	733	739	758
Hilversum	528	580	645	690	722	754
Hoeksche Waard	1.197	1.239	1.279	1.293	1.323	1.353
Hof van Twente	179	229	260	381	412	422
Hollands Kroon	2.360	2.446	2.485	2.533	2.545	2.597
Hoogeveen	346	386	416	430	448	463
Hoorn	513	543	556	577	607	634
Horst aan de Maas	713	766	819	839	863	874
Houten	629	657	675	701	714	728
Huizen	166	179	190	200	209	218
Hulst	434	454	491	511	525	552
IJsselstein	342	410	455	481	515	581
Kaag en Braassem	2.109	2.194	2.226	2.257	2.304	2.332
Kampen	755	790	820	837	862	893
Kapelle	234	246	252	254	271	283
Katwijk	703	752	783	805	824	881

Kerkrade	361	370	375	379	390	401
Koggenland	473	491	536	542	548	565
Krimpen aan den IJssel	163	162	169	169	171	177
Krimpenerwaard	1.227	1.317	1.358	1.392	1.435	1.479
Laarbeek	183	186	196	202	208	217
Land van Cuijk	78	1.931	2.005	2.099	2.217	2.314
Landgraaf	553	581	618	661	680	743
Landsmeer	71	78	82	86	95	96
Lansingerland	829	858	902	971	993	1.014
Laren	642	649	658	663	676	693
Leeuwarden	1.247	1.323	1.373	1.394	1.430	1.450
Leiden	646	671	695	704	730	757
Leiderdorp	240	253	256	267	288	286
Leidschendam-Voorburg	1.939	1.986	2.003	2.018	2.024	2.037
Lelystad	466	491	518	529	556	582
Leudal	1.253	1.297	1.338	1.364	1.386	1.403
Leusden	1.003	1.022	1.035	1.051	1.081	1.101
Lingewaard	725	755	786	809	831	856
Lisse	346	353	368	374	385	395
Lochem	730	780	815	834	865	889
Loon op Zand	502	521	540	554	571	591
Lopik	166	189	209	222	233	248
Losser	186	193	204	283	308	323
Maasdriel	793	902	953	963	994	1.001
Maasgouw	651	673	692	705	725	741
Maashorst	121	1.667	1.707	1.739	1.769	1.811
Maassluis	483	497	499	513	520	545
Maastricht	1.949	2.045	2.122	2.175	2.231	2.301
Medemblik	743	792	823	850	875	905
Meerssen	426	453	465	473	491	520
Meierijstad	1.716	1.793	1.848	1.882	1.933	1.972
Meppel	433	449	460	589	620	639
Middelburg	602	625	645	657	670	675
Midden-Delfland	474	481	484	490	497	502
Midden-Drenthe	115	138	144	150	167	188
Midden-Groningen	803	847	870	902	929	958
Moerdijk	299	327	344	360	378	387
Molenlanden	1.619	1.676	1.700	1.723	1.764	1.795
Montferland	360	408	420	441	450	470
Montfoort	494	546	576	598	631	649
Mook en Middelaar	229	238	245	247	260	264
Neder-Betuwe	339	358	375	381	384	396
Nederweert	807	833	845	853	865	877
Nieuwegein	1.776	1.937	1.956	1.988	2.006	2.020
Nieuwkoop	937	963	975	985	1.005	1.027
Nijkerk	452	476	486	506	515	533
Nijmegen	2.966	3.096	3.193	3.226	3.312	3.377
Nissewaard	930	992	1.038	1.072	1.122	1.161
Noardeast-Fryslân	256	265	268	275	288	297
Noord-Beveland	370	388	391	406	419	425
Noordenveld	349	369	391	400	409	420
Noordoostpolder	222	235	253	262	273	289

Noordwijk	1.087	1.133	1.168	1.214	1.249	1.289
Nueneu, Gerwen en Nederwetten	571	580	597	610	671	684
Nunspeet	359	384	408	423	437	446
Oegstgeest	101	114	124	131	140	145
Oirschot	533	577	591	615	630	650
Oisterwijk	965	1.077	1.095	1.128	1.151	1.166
Oldambt	944	999	1.035	1.059	1.112	1.146
Oldebroek	111	135	152	158	174	188
Oldenzaal	293	325	348	358	366	376
Olst-Wijhe	141	150	158	168	184	188
Ommen	210	253	289	310	328	340
Oost Gelre	195	238	257	265	277	288
Oosterhout	570	612	646	670	895	987
Ooststellingwerf	223	244	247	261	297	312
Oostzaan	115	124	132	135	139	146
Opmeer	450	461	466	464	470	477
Opsterland	177	191	204	211	219	224
Oss	627	703	747	789	831	852
Oude IJsselstreek	321	405	457	493	536	597
Ouder-Amstel	110	120	122	124	130	130
Oudewater	214	215	217	218	220	223
Overbetuwe	623	711	771	809	869	890
Papendrecht	160	165	168	175	186	202
Peel en Maas	1.323	1.354	1.389	1.428	1.455	1.501
Pekela	297	307	317	322	320	332
Pijnacker-Nootdorp	1.356	1.417	1.451	1.510	1.668	1.702
Purmerend	565	776	815	848	964	984
Putten	385	403	437	440	445	460
Raalte	316	333	344	369	376	388
Reimerswaal	359	352	351	361	364	365
Renkum	551	604	711	771	826	858
Renswoude	53	56	59	63	71	71
Reusel-De Mierden	309	371	379	388	405	412
Rheden	815	858	878	885	895	916
Rhenen	512	533	534	552	565	576
Ridderkerk	266	289	308	322	405	416
Rijssen-Holten	383	397	410	443	440	448
Rijswijk	395	426	447	457	475	491
Roerdalen	547	574	598	625	655	690
Roermond	2.587	2.606	2.625	2.644	2.677	2.674
Roosendaal	733	763	789	924	970	996
Rotterdam	2.990	3.108	3.197	3.273	3.348	3.454
Rozendaal	20	20	23	24	26	28
Rucphen	268	284	286	296	298	311
Schagen	2.073	2.152	2.179	2.215	2.277	2.319
Scherpenzeel	271	281	289	298	300	306
Schiedam	334	346	355	356	357	359
Schiermonnikoog	102	109	109	113	114	115
Schouwen-Duiveland	478	576	602	622	639	668
's-Gravenhage	8.608	8.944	9.202	9.301	9.444	9.669
's-Hertogenbosch	4.234	4.268	4.297	4.325	4.343	4.385

Simpelveld	200	204	205	204	208	210
Sint-Michielsgestel	1.052	1.082	1.105	1.134	1.168	1.172
Sittard-Geleen	2.612	2.660	2.690	2.708	2.770	2.802
Sliedrecht	65	68	72	72	74	75
Sluis	257	285	303	308	320	333
Smallingerland	341	383	407	429	442	445
Soest	663	688	717	739	762	774
Someren	334	389	414	424	437	443
Son en Breugel	253	271	286	288	300	314
Stadskanaal	612	669	694	707	723	751
Staphorst	362	373	373	376	374	380
Stede Broec	329	327	331	336	344	346
Steenbergen	687	715	724	735	734	743
Steenwijkerland	439	475	495	520	550	577
Stein	613	638	652	662	676	680
Stichtse Vecht	2.577	2.662	2.680	2.714	2.744	2.801
Súdwest-Fryslân	2.945	3.067	3.121	3.208	3.295	3.364
Terneuzen	917	951	973	992	1.024	1.037
Terschelling	244	251	259	262	272	277
Texel	865	895	928	945	946	963
Teylingen	543	571	588	602	635	657
Tholen	433	464	481	493	513	552
Tiel	494	521	529	537	628	637
Tilburg	3.741	3.957	4.042	4.143	4.391	4.524
Tubbergen	322	349	366	384	403	417
Twenterand	208	224	225	233	408	414
Tynaarlo	957	993	1.001	1.021	1.043	1.054
Tytsjerksteradiel	731	759	761	764	765	775
Uitgeest	254	267	275	281	291	296
Uithoorn	177	184	186	188	188	196
Urk	49	51	49	54	56	65
Utrecht	7.710	8.047	8.250	8.380	8.578	8.700
Utrechtse Heuvelrug	762	784	802	821	830	855
Vaals	242	258	263	264	282	290
Valkenburg aan de Geul	673	679	712	724	737	760
Valkenswaard	1.175	1.189	1.186	1.199	1.225	1.249
Veendam	638	651	657	657	676	680
Veenendaal	697	763	787	805	824	852
Veere	1.129	1.149	1.163	1.178	1.212	1.228
Veldhoven	475	525	538	548	570	581
Velsen	1.025	1.053	1.064	1.078	1.085	1.089
Venlo	2.093	2.205	2.268	2.317	2.406	2.445
Venray	659	700	722	745	767	787
Vijfheerenlanden	897	942	961	989	1.013	1.036
Vlaardingen	463	464	464	466	467	474
Vlieland	37	38	38	38	38	38
Vlissingen	514	537	544	553	563	584
Voerendaal	492	508	520	533	554	572
Voorne aan Zee					910	1.043
Voorschoten	567	587	587	595	602	610
Voorst	227	254	270	280	295	307
Vught	1.043	1.128	1.150	1.197	1.248	1.294

Waadhoeke	1.853	1.899	1.924	1.948	1.987	2.012
Waalre	240	334	350	360	424	436
Waalwijk	319	494	495	497	502	507
Waddinxveen	425	432	441	441	449	471
Wageningen	569	600	620	642	654	666
Wassenaar	444	480	495	502	517	542
Waterland	407	414	421	428	446	451
Weert	1.263	1.283	1.287	1.295	1.310	1.319
West Betuwe	639	755	802	843	890	941
West Maas en Waal	514	530	553	561	584	622
Westerkwartier	2.259	2.388	2.460	2.509	2.577	2.650
Westerveld	236	262	272	309	355	396
Westervoort	182	197	205	206	211	215
Westerwolde	302	323	337	358	378	393
Westland	2.128	2.251	2.306	2.348	2.399	2.441
Weststellingwerf	353	443	482	523	584	620
Westvoorne	373	380	381	385		
Wierden	572	596	611	626	653	667
Wijchen	577	610	632	652	668	680
Wijdmeren	305	340	357	366	380	430
Wijk bij Duurstede	293	304	313	316	316	322
Winterswijk	779	846	874	920	961	1.003
Woensdrecht	509	565	576	582	592	593
Woerden	368	379	395	413	425	436
Wormerland	454	475	498	516	534	549
Woudenberg	164	185	194	202	218	227
Zaanstad	1.014	1.070	1.094	1.134	1.159	1.176
Zaltbommel	1.279	1.325	1.410	1.416	1.453	1.481
Zandvoort	156	176	187	193	195	201
Zeewolde	454	463	455	454	455	468
Zeist	1.509	1.545	1.571	1.618	1.650	1.678
Zevenaar	471	543	649	658	698	775
Zoetermeer	1.103	1.122	1.137	1.139	1.144	1.153
Zoeterwoude	188	194	200	203	216	219
Zuidplas	587	590	597	603	615	629
Zundert	204	334	362	387	415	434
Zutphen	693	751	774	795	820	842
Zwartewaterland	205	223	229	237	244	248
Zwijndrecht	236	272	286	310	345	353
Zwolle	2.346	2.433	2.486	2.519	2.586	2.659
Eindtotaal	273.419	294.083	303.051	310.795	320.381	328.793