



Logius
*Ministerie van Binnenlandse Zaken en
Koninkrijksrelaties*

Service Level Rapportage DROP applicatie

Periode: 2023 Q1

Versie: 1.0

Datum: 13-4-2023

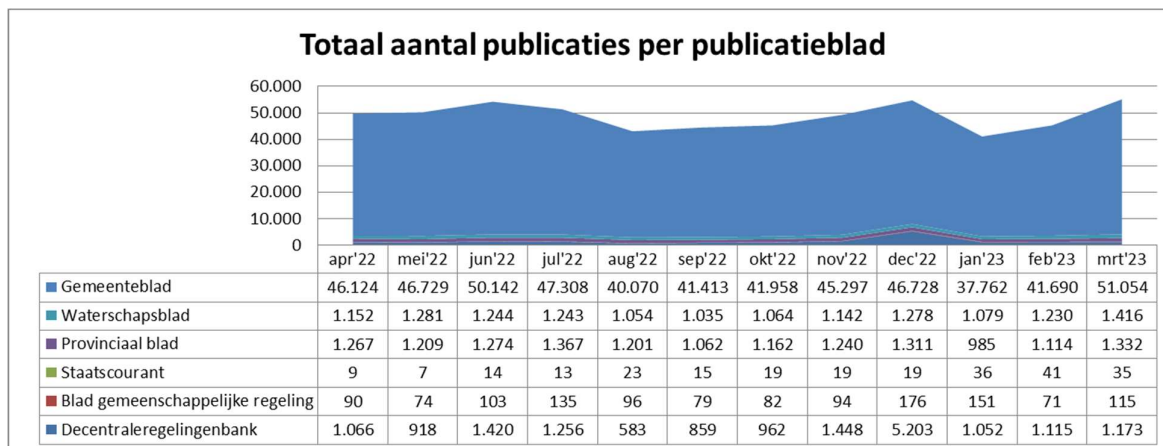
Inhoudsopgave

1.	Aantal publicaties via DROP	3
1.1.	Overzicht per publicatieblad	3
1.2.	Overzicht per documenttype	4
1.3.	Overzicht per organisatie.....	6
1.3.1.	<i>Top 20 organisaties met het hoogste aantal publicaties per maand</i>	<i>6</i>
1.3.2.	<i>Aantal publicerende organisaties per maand.....</i>	<i>6</i>
1.3.3.	<i>Aantal organisaties dat beschikkingen publiceert.....</i>	<i>7</i>
2.	Servicedesk.....	8
3.	Afhandeling incidenten	9
4.	Overige zaken	10
4.1.	Verstoringen afgelopen kwartaal.....	10
4.2.	Overzicht gepland onderhoud	10
4.3.	Uitgevoerde onderhoudswerkzaamheden (niet-gepland).....	10
4.4.	Aantal abonnementen attenderingsservice “Berichten over uw buurt”	11
4.4.1.	<i>Top 10 gemeenten op basis van aantal abonnementen.....</i>	<i>11</i>
4.5.	Aantal aansluitingen webservice DROP/OPA.....	12
4.6.	Aantal aanvragen voor spoedpublicaties.....	12
	Bijlage 1 Totaaloverzicht aantal publicaties per organisatie (op alfabetische volgorde).....	15
	Bijlage 2 Totaaloverzicht aantal abonnementen “Berichten over uw buurt” per organisatie (op alfabetische volgorde)	24

1. Aantal publicaties via DROP

1.1. Overzicht per publicatieblad

In de volgende grafiek wordt het aantal besluiten dat via DROP is gepubliceerd weergegeven per publicatieblad per maand.



Opmerking: In voorgaande publicaties werd de term Consolidaties gebruikt, deze is vervangen door Decentrale regelingenbank.

1.2. *Overzicht per documenttype*

In onderstaande tabel wordt het aantal publicaties weergegeven per publicatieblad, per documenttype, per maand.

Som van aantal			
Documenttype	jan'23	feb'23	mrt'23
Gemeentebblad	37762	41690	51054
Verordeningen	456	535	537
Beleidsregels	306	391	398
PlannenRuimtelijk	581	717	799
PlannenOverig	27	36	52
OverigeBesluitenVanAlgemeneStrekking	585	687	708
BeschikkingenAanvraag	5051	5623	7756
BeschikkingenAfhandeling	4008	4788	6118
InstellingGemeenschappelijkeRegelingen	6	2	3
Overigeoverheidsinformatie	601	625	780
ErfgoedwetVervreemdingen	3	3	8
DelegatieEnMandaatbesluit	125	94	126
OmgevingsvergunningAfhandeling	10651	11589	13692
OmgevingsvergunningAanvraag	13054	14024	16906
Voorlichting	355	384	355
Melding	604	793	1149
Omgevingsmelding	564	646	809
UitschrijvingBasisregistratiePersonen	770	726	824
Participatie	15	27	34
Waterschapsblad	1079	1230	1416
Verordeningen	8	12	10
Beleidsregels	6	2	6
PlannenRuimtelijk			1
PlannenOverig	7	12	9
OverigeBesluitenVanAlgemeneStrekking	20	29	26
BeschikkingenAanvraag	94	101	94
BeschikkingenAfhandeling	705	784	928
InstellingGemeenschappelijkeRegelingen		1	
Overigeoverheidsinformatie	33	51	66
DelegatieEnMandaatbesluit	1	2	1
OmgevingsvergunningAfhandeling	75	83	92
OmgevingsvergunningAanvraag	50	57	91
Voorlichting	24	23	13
Melding	43	53	65
Omgevingsmelding	9	18	14
Participatie	4	2	

Provinciaal blad	985	1114	1332
Verordeningen	24	43	76
Beleidsregels	3	7	12
PlannenRuimtelijk	11	1	10
PlannenOverig	1	4	
OverigeBesluitenVanAlgemeneStrekking	46	62	90
BeschikkingenAanvraag	20	43	63
BeschikkingenAfhandeling	342	350	370
InstellingGemeenschappelijkeRegelingen	1		
Overigeoverheidsinformatie	27	21	31
DelegatieEnMandaatbesluit	2	16	18
OmgevingsvergunningAfhandeling	298	328	412
OmgevingsvergunningAanvraag	146	148	153
Voorlichting	9	16	13
Melding	45	60	68
Omgevingsmelding	7	5	9
Participatie	3	10	7
Decentraleregelingenbank	1052	1115	1173
Verordeningen	395	411	428
Beleidsregels	370	387	404
PlannenOverig	1	2	1
OverigeBesluitenVanAlgemeneStrekking	176	227	242
InstellingGemeenschappelijkeRegelingen	7	2	3
DelegatieEnMandaatbesluit	103	86	95
Blad gemeenschappelijke regeling	151	71	115
Verordeningen	36	21	5
Beleidsregels	74	14	29
PlannenOverig	1		
OverigeBesluitenVanAlgemeneStrekking	18	11	20
BeschikkingenAfhandeling		3	4
Overigeoverheidsinformatie	7	4	3
DelegatieEnMandaatbesluit	8	13	13
Voorlichting	7	5	8
Melding			33
Staatscourant	36	41	35
OverigeBesluitenVanAlgemeneStrekking	21	18	11
BeschikkingenAanvraag	8	16	16
BeschikkingenAfhandeling	7	7	8
Eindtotaal	41065	45261	55125

1.3. Overzicht per organisatie

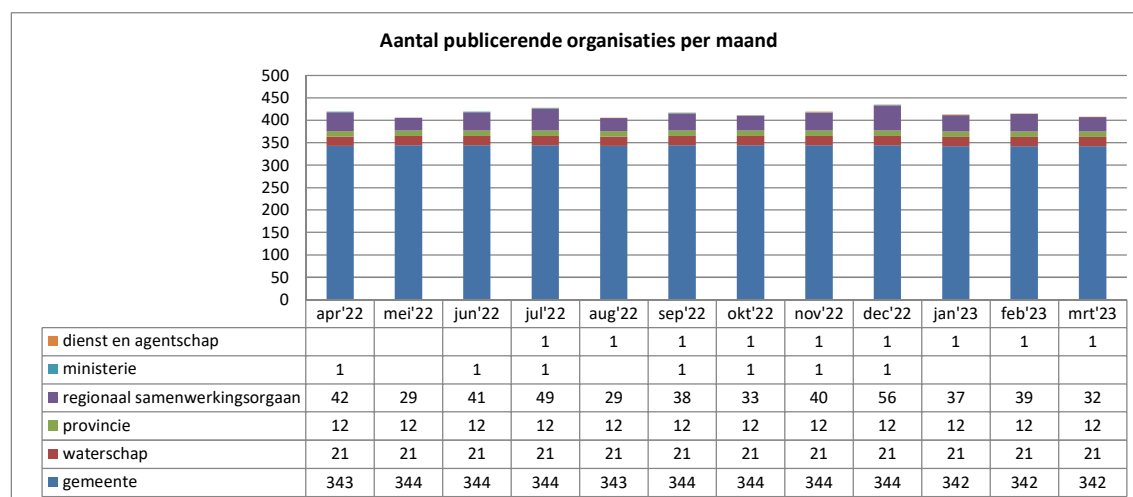
In bijlage 1 is een totaaloverzicht te vinden van het totaal aantal publicaties van alle deelnemende organisaties.

1.3.1. Top 20 organisaties met het hoogste aantal publicaties per maand

Organisatie	okt'22	nov'22	dec'22	jan'23	feb'23	mrt'23
gemeente Amsterdam	5.052	5.143	4.504	4.563	4.528	6.308
gemeente 's-Gravenhage	1.466	1.476	1.471	1.292	1.232	1.545
gemeente Rotterdam	1.258	1.012	883	584	720	845
gemeente Utrecht	590	599	631	545	574	664
gemeente Groningen	508	584	531	583	510	573
gemeente Amersfoort	518	474	569	368	522	548
gemeente Breda	388	460	504	442	438	469
gemeente Eindhoven	507	398	512	399	381	478
gemeente Nijmegen	402	410	469	363	401	513
gemeente Haarlem	438	370	412	290	427	381
gemeente Alkmaar	355	400	370	272	352	541
gemeente Arnhem	345	301	358	280	353	462
gemeente 's-Hertogenbosch	282	356	348	276	341	442
gemeente Apeldoorn	342	326	358	252	321	364
gemeente Tilburg	352	356	327	255	314	305
gemeente Ede	278	390	332	232	298	329
gemeente Almere	252	348	301	297	324	307
gemeente Westland	334	274	330	318	289	279
gemeente Enschede	350	352	267	224	263	337
gemeente Land van Cuijk	235	336	310	277	283	263

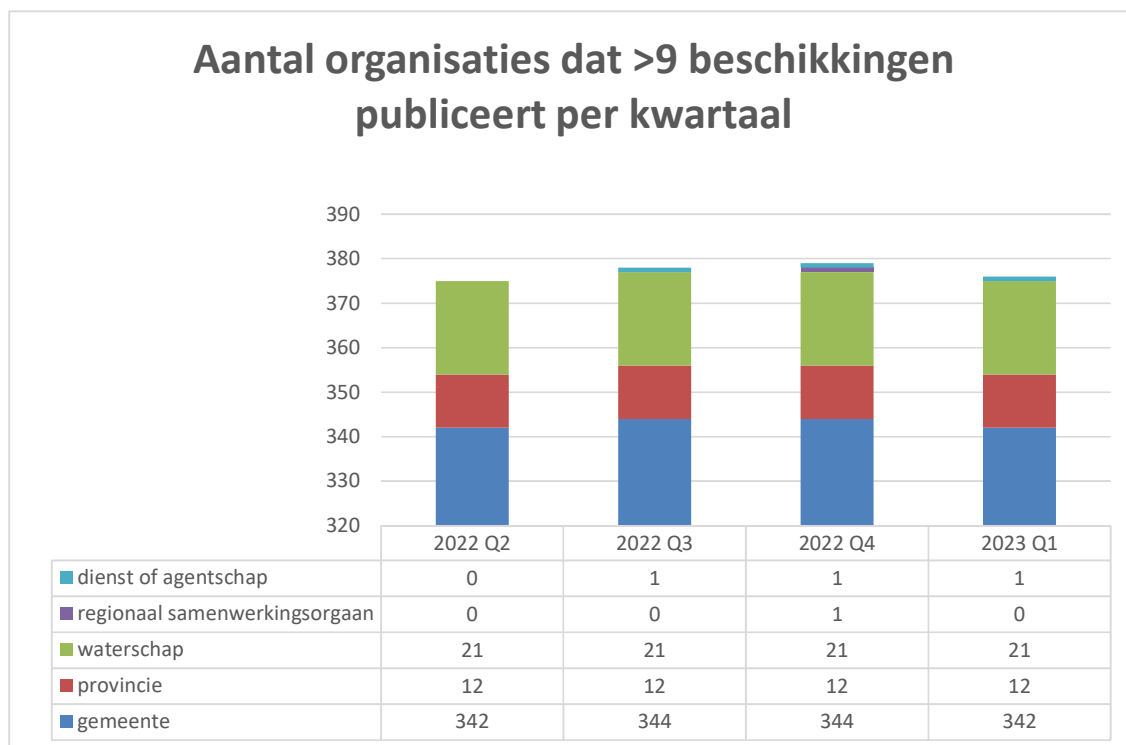
1.3.2. Aantal publicerende organisaties per maand

In onderstaande tabel wordt het aantal publicerende organisaties per maand weergegeven.



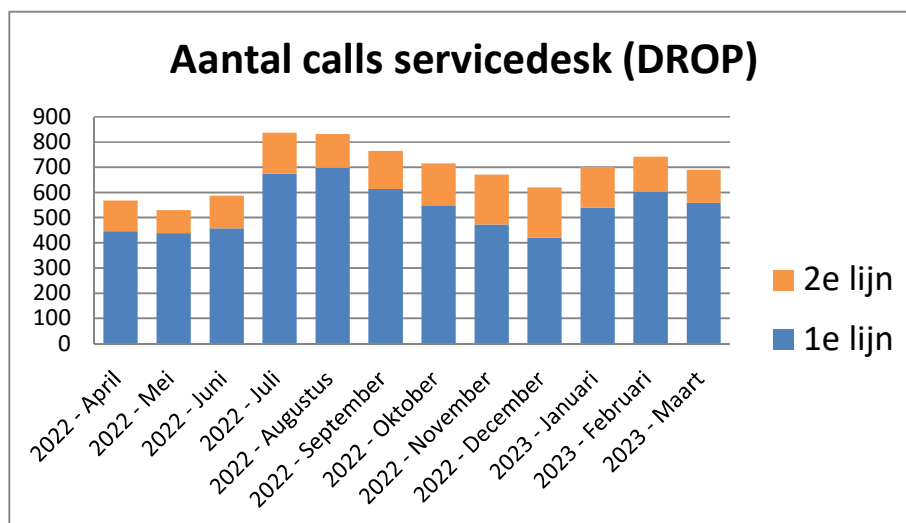
1.3.3. Aantal organisaties dat beschikkingen publiceert

In onderstaande tabel is het aantal organisaties weergegeven dat in een kwartaal meer dan 9 beschikkingen heeft gepubliceerd.



2. Servicedesk

In onderstaand overzicht wordt het aantal calls dat bij de Servicedesk binnenkomt weergegeven. Dit overzicht geeft alle binnengekomen calls weer, dat wil zeggen: technische vragen, implementatie vragen, juridische vragen, meldingen van incidenten, service verzoeken etc. Er wordt onderscheid gemaakt tussen directe afhandeling door de Servicedesk en vragen die in de tweede lijn worden afgehandeld.



3. Afhandeling incidenten

Een incident treedt op als bepaalde functionaliteit binnen de DROP applicatie niet beschikbaar is. In de SLA worden de prioriteiten als volgt beschreven:

Prioriteit	Omschrijving
1	Uitval van functionaliteit waardoor een gebruiker niet volgens de gebruikelijke werkwijze in staat is een bekendmaking in te voeren en te publiceren conform de gestelde eisen.
2	Uitval van functionaliteit waardoor een gebruiker slechts in staat is bekendmakingen in te voeren en te publiceren na een door KOOP aan de Superusers en via de toegangspagina van DROP gecommuniceerde work-around.
3	Alle incidenten die niet vallen onder de definities van Prio 1 of Prio 2.

In onderstaand overzicht wordt weergegeven hoeveel incidenten er in de afgelopen periode door gebruikers zijn gemeld.

Incidenten	apr-22	mei-22	jun-22	jul-22	aug-22	sep-22	okt-22	nov-22	dec-22	jan-23	feb-23	mrt-23
Prio1	0	0	0	1	0	0	0	0	0	0	0	0
Prio2	1	0	0	0	0	0	0	0	0	0	0	0
Prio3	7	10	16	7	4	6	2	13	3	7	4	6
Totaal	8	10	16	8	4	6	2	13	3	7	4	6

* Bovenstaande cijfers zijn op een andere manier berekend dan in het verleden is gedaan. De huidige werkwijze geeft een beter beeld van de door gebruikers gemelde incidenten. In de rapportage zijn alle meldingen verwerkt die zijn aangemerkt als incident waarbij de interne meldingen (alerts) buiten beschouwing zijn gelaten.

4. Overige zaken

4.1. Verstoringen afgelopen kwartaal

Omschrijving		Datum en tijdsduur	Toelichting
nvt			

4.2. Overzicht gepland onderhoud

Naam	Type	Planning	Status
DROP Release 8.0	Beheer	2022 Q3	Overgeslagen ivm kritieke bug
DROP Release 8.1	Beheer	2022 Q4	Uitgevoerd
DROP Release 8.2	Beheer	2022 Q4	Uitgevoerd
DROP Release 8.3	Beheer	2022 Q4	Uitgevoerd
DROP Release 8.4	Beheer	2022 Q4	Uitgevoerd
DROP Release 8.5	Beheer	2022 Q4	Uitgevoerd
DROP Release 8.6	Beheer	2022 Q4	Uitgevoerd
DROP Release 8.7	Beheer	2022 Q4	Uitgevoerd
DROP Release 8.8	Beheer	2022 Q4	Uitgevoerd
DROP Release 8.9	Beheer	2023 Q1	Uitgevoerd
DROP Release 8.10	Beheer	2023 Q1	Uitgevoerd
DROP Release 8.11	Beheer	2023 Q1	Uitgevoerd
DROP Release 8.12	Beheer	2023 Q1	Uitgevoerd
DROP Release 8.13	Beheer	2023 Q1	Uitgevoerd
DROP Release 8.14	Beheer	2023 Q1	Uitgevoerd

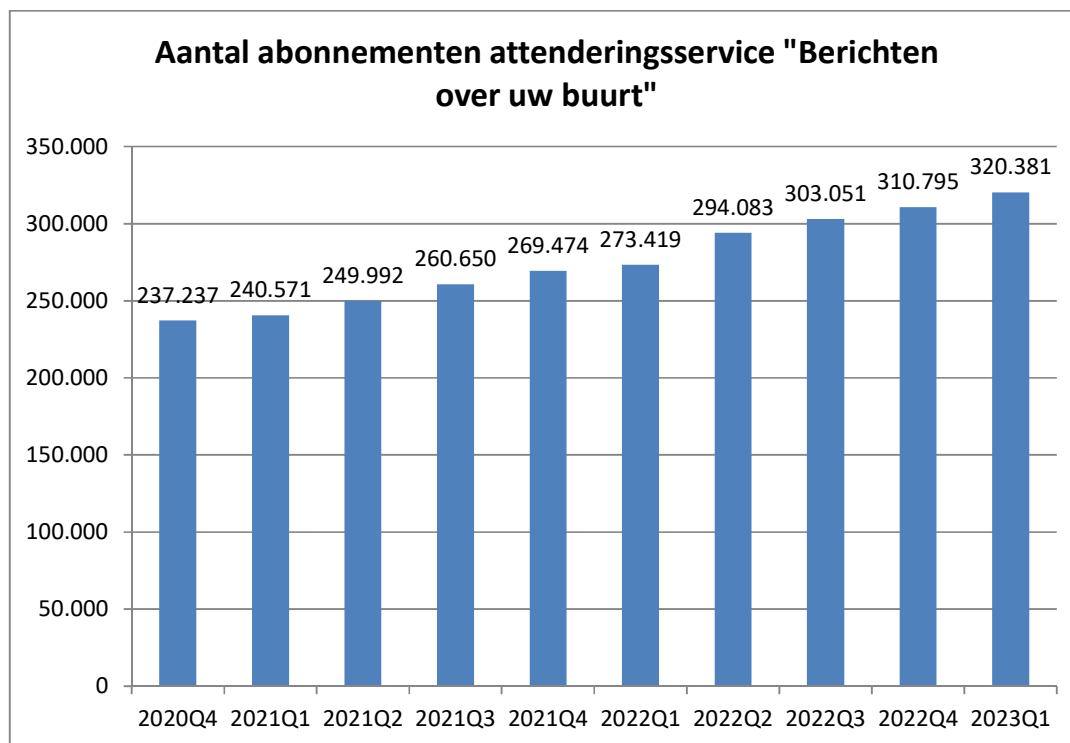
Aan het eind van Q3 is de 8.0 versie van DRP ontwikkeld. Deze versie is op een andere manier opgebouwd om toekomstige doorontwikkeling mogelijk te maken. Voor gebruikers verandert er in eerste instantie niets. Versie 8.0 is nooit naar Productie gegaan, omdat er een versturende bug was ontdekt. Deze is opgelost in versie 8.1 die in oktober naar Productie is gegaan (onderdeel van Q4).

4.3. Uitgevoerde onderhoudswerkzaamheden (niet-gepland)

Type	Datum	Status	
nvt			

4.4. Aantal abonnementen attenderingsservice "Berichten over uw buurt"

Hieronder wordt het aantal abonnementen per kwartaal op de attenderingsservice "Berichten over uw buurt" getoond. Burgers en andere geïnteresseerden kunnen deze service gebruiken om zich te laten attenderen op publicaties op basis van een interesseprofiel.



4.4.1. Top 10 gemeenten op basis van aantal abonnementen

Hieronder worden de gemeenten weergegeven met het hoogste aantal abonnementen. **Een overzicht met daarin de aantallen van alle gemeenten vindt u in bijlage 2.**

Gemeente	2022Q1	2022Q2	2022Q3	2022Q4	2023Q1
Amsterdam	10.515	11.361	11.604	11.992	12.266
's-Gravenhage	8.608	8.944	9.202	9.301	9.444
Utrecht	7.710	8.047	8.250	8.380	8.578
Breda	4.288	4.470	4.566	4.660	4.737
's-Hertogenbosch	4.234	4.268	4.297	4.325	4.343
Apeldoorn	3.994	4.145	4.249	4.295	4.405
Tilburg	3.741	3.957	4.042	4.143	4.391
Haarlemmermeer	3.277	3.442	3.553	3.625	3.711
Eindhoven	3.022	3.356	3.464	3.617	3.751
Rotterdam	2.990	3.108	3.197	3.273	3.348

4.5. Aantal aansluitingen webservice DROP/OPA

In onderstaande tabel is het aantal organisaties te zien dat gebruik maakt van de mogelijkheid om geautomatiseerd (via een webservice) de kennisgevingen over vergunningen aan te leveren op GVOP of DROP.

	DROP/OPA 3PAS	
	%	Aantal
Gemeente	89%	304
Waterschap	57%	12
Provincie	67%	8
Gemeenschappelijke regeling	-	5
Openbaar lichaam	-	1
Dient en agentschap	-	1
Totaal	-	320

4.6. Aantal aanvragen voor spoedpublicaties

In onderstaande tabel is het aantal verzoeken te zien voor versnelde- of spoedpublicaties. Bovenaan in de lijst staan de organisaties waarvoor in het afgelopen kwartaal de meeste spoed- of versnelde publicaties zijn uitgevoerd.

Organisatie	Versneld	Spoed	Totaal
Zuid-Holland	13	9	22
Gemeente Amsterdam	13	8	21
Noord-Holland	1	19	20
Gemeente Rotterdam	9	10	19
Gemeente Amstelveen	0	14	14
Gemeente Zoetermeer	9	3	12
Gelderland	5	6	11
Gemeente 's-Hertogenbosch	4	6	10
Gemeente Pijnacker-Nootdorp	8	2	10
Gemeente Zoeterwoude	2	7	9
Gemeente Zaanstad	0	9	9
Gemeente Maastricht	0	7	7
Gemeente Dordrecht	2	5	7
Gemeente Ridderkerk	0	7	7
Gemeente Aalsmeer	0	6	6
Gemeente Barendrecht	4	1	5
Gemeente Nuenen, Gerwen en Nederwetten	0	5	5
Gemeente Hilversum	1	4	5
Gemeente Heerenveen	1	4	5
Utrecht	5	0	5
Gemeente Haarlem	0	4	4
Gemeente Alblasterdam	4	0	4
Gemeente Utrecht	0	4	4
Veiligheidsregio Kennemerland	0	4	4
Noordelijk Belastingkantoor	0	4	4
Gemeente Albrandswaard	0	4	4
Gemeente Vlaardingen	4	0	4
Gemeente Alkmaar	2	2	4

Gemeente Almere	0	4	4
Gemeente Capelle aan den IJssel	0	4	4
Gemeente Waterland	0	4	4
Gemeente Borger-Odoorn	0	3	3
Gemeente Apeldoorn	0	3	3
Gemeente Delft	0	3	3
Gemeente Boxtel	3	0	3
Gemeente Helmond	0	3	3
Gemeente Gouda	0	3	3
Fryslân	0	3	3
Gemeente Vught	0	3	3
Gemeente Meppel	1	2	3
Gemeente Zutphen	0	3	3
Gemeente Schiedam	0	3	3
Gemeente Roermond	2	0	2
Gemeente Nissewaard	0	2	2
Gemeente Groningen	0	2	2
Waterschap De Dommel	1	1	2
Waterschap Rijn en IJssel	0	2	2
Gemeente Laren	0	2	2
Gemeente Land van Cuijk	0	2	2
Gemeente Woudenberg	2	0	2
Gemeente Zandvoort	0	2	2
Gemeente Maasgouw	0	2	2
Gemeente Leiden	0	2	2
Hoogheemraadschap van Delfland	0	2	2
Gemeente Barneveld	2	0	2
Gemeente Bunschoten	2	0	2
Gemeente Leiderdorp	2	0	2
Gemeente Gooise Meren	0	2	2
Limburg	2	0	2
Gemeente Doetinchem	2	0	2
Gemeente Maassluis	1	1	2
Gemeente Harderwijk	0	2	2
Gemeente Echt-Susteren	0	2	2
Gemeente Ouder-Amstel	0	2	2
Sociaal	2	0	2
Gemeente Bladel	0	2	2
Waterschap Amstel, Gooi en Vecht	0	2	2
Gemeente Roosendaal	0	2	2
Gemeente West Betuwe	0	2	2
Gemeente Vijfheerenlanden	0	2	2
Gemeente Westland	2	0	2
Gemeente Wormerland	0	2	2
Gemeente Bodegraven-Reeuwijk	0	1	1
Gemeente Bergen (L)	0	1	1
Wetterskip Fryslân	0	1	1
Gemeente 's-Gravenhage	1	0	1
Gemeente De Fryske Marren	0	1	1
Gemeente Borne	0	1	1

Gemeente Enschede	0	1	1
Gemeente Hulst	0	1	1
Gemeente Elburg	0	1	1
Groningen	0	1	1
Gemeente Altena	0	1	1
Gemeente Purmerend	0	1	1
Gemeente Arnhem	0	1	1
Gemeente Heumen	1	0	1
Gemeente Hendrik-Ido-Ambacht	0	1	1
Gemeente Haaksbergen	0	1	1
Gemeente Harlingen	0	1	1
Gemeente Laarbeek	0	1	1
Gemeente Katwijk	0	1	1
Gemeente Dijk en Waard	0	1	1
Gemeente Oldebroek	1	0	1
Gemeente Losser	0	1	1
Gemeente Oss	0	1	1
Gemeente Amersfoort	0	1	1
Gemeente Voorne aan Zee	0	1	1
Gemeente Rhenen	0	1	1

Bijlage 1 Totaaloverzicht aantal publicaties per organisatie (op alfabetische volgorde)

Organisatie	jan'23	feb'23	mrt'23
dienst en agentschap	15	22	24
Rijkswaterstaat	15	22	24
gemeente	38.683	42.712	52.089
gemeente Aa en Hunze	57	48	98
gemeente Aalsmeer	97	118	104
gemeente Aalten	68	79	141
gemeente Achtkarspelen	72	81	109
gemeente Alblasserdam	59	59	85
gemeente Albrandswaard	53	64	25
gemeente Alkmaar	272	353	541
gemeente Almelo	113	112	146
gemeente Almere	297	325	308
gemeente Alphen aan den Rijn	144	152	197
gemeente Alphen-Chaam	44	72	71
gemeente Altena	93	148	144
gemeente Ameland	39	35	25
gemeente Amersfoort	368	522	548
gemeente Amstelveen	200	240	269
gemeente Amsterdam	4.564	4.534	6.313
gemeente Apeldoorn	252	321	364
gemeente Arnhem	280	353	462
gemeente Assen	26	28	39
gemeente Asten	41	51	57
gemeente Baarle-Nassau	35	42	48
gemeente Baarn	52	64	79
gemeente Barendrecht	90	47	58
gemeente Barneveld	146	249	250
gemeente Beek	30	25	16
gemeente Beekdaelen	56	74	87
gemeente Beesel	22	31	38
gemeente Berg en Dal	94	117	147
gemeente Bergeijk	88	102	114
gemeente Bergen (L)	43	42	69
gemeente Bergen (NH)	75	98	147
gemeente Bergen op Zoom	105	90	114
gemeente Berkelland	180	177	243
gemeente Bernheze	118	102	97
gemeente Best	69	84	102
gemeente Beuningen	69	60	51
gemeente Beverwijk	53	57	72
gemeente Bladel	43	78	123
gemeente Blaricum	35	53	72
gemeente Bloemendaal	105	136	183
gemeente Bodegraven-Reeuwijk	88	78	83
gemeente Boekel	33	48	30
gemeente Borger-Odoorn	78	98	106
gemeente Borne	51	39	72

gemeente Borsele	62	55	70
gemeente Boxtel	72	83	71
gemeente Breda	442	438	469
gemeente Bronckhorst	185	213	304
gemeente Brummen	62	59	80
gemeente Brunssum	29	73	70
gemeente Bunnik	42	32	39
gemeente Bunschoten	17	16	28
gemeente Buren	80	72	110
gemeente Capelle aan den IJssel	45	46	43
gemeente Castricum	86	72	69
gemeente Coevorden	93	97	114
gemeente Cranendonck	34	49	62
gemeente Culemborg	57	91	79
gemeente Dalfsen	77	88	77
gemeente Dantumadiel	36	47	51
gemeente De Bilt	115	105	99
gemeente De Fryske Marren	112	119	164
gemeente De Ronde Venen	102	93	136
gemeente De Wolden	81	117	140
gemeente Delft	187	152	256
gemeente Den Helder	100	91	140
gemeente Deurne	64	78	98
gemeente Deventer	210	237	295
gemeente Diemen	64	52	58
gemeente Dijk en Waard	140	79	270
gemeente Dinkelland	130	139	180
gemeente Doesburg	16	51	58
gemeente Doetinchem	111	122	144
gemeente Dongen	73	46	107
gemeente Dordrecht	246	245	335
gemeente Drechterland	31	47	63
gemeente Drimmelen	81	66	92
gemeente Dronten	94	91	150
gemeente Druten	28	30	46
gemeente Duiven	48	59	65
gemeente Echt-Susteren	58	68	76
gemeente Edam-Volendam	64	69	78
gemeente Ede	233	298	329
gemeente Eemnes	15	19	24
gemeente Eemsdelta	140	147	148
gemeente Eersel	36	53	64
gemeente Eijsden-Margraten	79	87	84
gemeente Eindhoven	399	381	478
gemeente Elburg	74	91	118
gemeente Emmen	202	194	204
gemeente Enkhuisen	40	50	66
gemeente Enschede	224	263	337
gemeente Epe	128	91	136
gemeente Ermelo	84	106	113
gemeente Etten-Leur	93	93	110
gemeente Geertruidenberg	83	75	79

gemeente Geldrop-Mierlo	57	61	104
gemeente Gemert-Bakel	101	109	76
gemeente Gennep	71	59	90
gemeente Gilze en Rijen	77	74	104
gemeente Goeree-Overflakkee	201	179	179
gemeente Goes	92	120	128
gemeente Goirle	39	64	39
gemeente Gooise Meren	194	168	155
gemeente Gorinchem	117	89	94
gemeente Gouda	141	153	161
gemeente Groningen	583	510	573
gemeente Gulpen-Wittem	39	48	42
gemeente Haaksbergen	65	51	54
gemeente Haarlem	291	427	381
gemeente Haarlemmermeer	275	235	260
gemeente Halderberge	81	65	89
gemeente Hardenberg	210	200	253
gemeente Harderwijk	86	86	115
gemeente Hardinxveld-Giessendam	24	17	24
gemeente Harlingen	110	77	59
gemeente Hattem	29	39	64
gemeente Heemskerk	38	49	42
gemeente Heemstede	59	74	77
gemeente Heerde	86	70	61
gemeente Heerenveen	80	80	148
gemeente Heerlen	115	115	142
gemeente Heeze-Leende	32	50	63
gemeente Heiloo	65	50	55
gemeente Hellendoorn	64	79	76
gemeente Helmond	167	157	225
gemeente Hendrik-Ido-Ambacht	62	79	132
gemeente Hengelo	137	192	181
gemeente Het Hogeland	132	182	164
gemeente Heumen	23	36	40
gemeente Heusden	83	93	113
gemeente Hillegom	40	31	35
gemeente Hilvarenbeek	57	102	77
gemeente Hilversum	237	251	271
gemeente Hoeksche Waard	150	177	205
gemeente Hof van Twente	103	154	184
gemeente Hollands Kroon	129	152	197
gemeente Hoogeveen	75	99	131
gemeente Hoorn	117	130	176
gemeente Horst aan de Maas	83	78	104
gemeente Houten	60	82	107
gemeente Huizen	62	91	89
gemeente Hulst	82	79	95
gemeente IJsselstein	27	45	42
gemeente Kaag en Braassem	97	87	96
gemeente Kampen	118	120	131
gemeente Kapelle	34	30	41
gemeente Katwijk	102	127	140

gemeente Kerkrade	24	28	36
gemeente Koggenland	74	48	85
gemeente Krimpen aan den IJssel	34	63	50
gemeente Krimpenerwaard	167	180	168
gemeente Laarbeek	66	65	76
gemeente Land van Cuijk	277	283	263
gemeente Landgraaf	65	68	65
gemeente Landsmeer	22	22	42
gemeente Lansingerland	110	110	130
gemeente Laren	22	59	55
gemeente Leeuwarden	282	276	338
gemeente Leiden	191	235	316
gemeente Leiderdorp	71	28	43
gemeente Leidschendam-Voorburg	124	124	131
gemeente Lelystad	99	91	120
gemeente Leudal	88	100	135
gemeente Leusden	60	59	101
gemeente Lingewaard	110	125	162
gemeente Lisse	34	25	39
gemeente Lochem	109	141	159
gemeente Loon op Zand	66	54	94
gemeente Lopik	36	67	77
gemeente Losser	92	105	107
gemeente Maasdriel	35	53	65
gemeente Maasgouw	72	93	116
gemeente Maashorst	144	145	202
gemeente Maassluis	42	53	66
gemeente Maastricht	206	182	257
gemeente Medemblik	130	98	182
gemeente Meerssen	39	35	72
gemeente Meierijstad	231	263	322
gemeente Meppel	59	88	108
gemeente Middelburg	72	85	130
gemeente Midden-Delfland	59	56	178
gemeente Midden-Drenthe	75	93	130
gemeente Midden-Groningen	98	114	169
gemeente Moerdijk	33	66	86
gemeente Molenlanden	92	130	158
gemeente Montferland	78	103	105
gemeente Montfoort	37	45	37
gemeente Mook en Middelaar	18	36	31
gemeente Neder-Betuwe	56	69	87
gemeente Nederweert	49	36	52
gemeente Nieuwegein	83	104	104
gemeente Nieuwkoop	137	128	155
gemeente Nijkerk	86	129	130
gemeente Nijmegen	363	401	513
gemeente Nissewaard	89	108	126
gemeente Noardeast-Fryslân	85	103	125
gemeente Noord-Beveland	39	48	36
gemeente Noordenveld	71	89	140
gemeente Noordoostpolder	106	96	136

gemeente Noordwijk	94	92	92
gemeente Nuenen, Gerwen en Nederwetten	48	50	58
gemeente Nunspeet	135	98	199
gemeente Oegstgeest	27	46	64
gemeente Oirschot	56	61	98
gemeente Oisterwijk	98	112	109
gemeente Oldambt	102	130	213
gemeente Oldebroek	91	94	86
gemeente Oldenzaal	73	111	119
gemeente Olst-Wijhe	48	64	70
gemeente Ommen	36	73	92
gemeente Oost Gelre	96	148	237
gemeente Oosterhout	49	68	65
gemeente Ooststellingwerf	37	76	84
gemeente Oostzaan	25	38	42
gemeente Opmeer	46	38	47
gemeente Opsterland	56	99	124
gemeente Oss	149	181	231
gemeente Oude IJsselstreek	81	103	105
gemeente Ouder-Amstel	86	86	92
gemeente Oudewater	41	67	55
gemeente Overbetuwe	109	122	136
gemeente Papendrecht	26	33	76
gemeente Peel en Maas	82	117	170
gemeente Pekela	26	29	32
gemeente Pijnacker-Nootdorp	54	83	95
gemeente Purmerend	241	244	243
gemeente Putten	70	64	69
gemeente Raalte	75	118	128
gemeente Reimerswaal	64	71	89
gemeente Renkum	65	95	109
gemeente Renswoude	42	37	33
gemeente Reusel-De Mierden	36	65	50
gemeente Rheden	73	105	128
gemeente Rhenen	84	62	86
gemeente Ridderkerk	70	65	68
gemeente Rijssen-Holten	111	159	205
gemeente Rijswijk	56	62	96
gemeente Roerdalen	61	42	55
gemeente Roermond	114	112	72
gemeente Roosendaal	116	110	135
gemeente Rotterdam	584	720	845
gemeente Rozendaal	7	16	21
gemeente Rucphen	51	42	70
gemeente Schagen	127	128	204
gemeente Scherpenzeel	18	17	16
gemeente Schiedam	71	66	89
gemeente Schiermonnikoog	16	19	15
gemeente Schouwen-Duiveland	130	167	203
gemeente 's-Gravenhage	1.292	1.232	1.545
gemeente 's-Hertogenbosch	276	341	442
gemeente Simpelveld	37	24	34

gemeente Sint-Michiëlsgestel	65	70	72
gemeente Sittard-Geleen	108	131	160
gemeente Sliedrecht	25	28	33
gemeente Sluis	84	94	138
gemeente Smallingerland	103	134	117
gemeente Soest	99	90	132
gemeente Someren	61	71	59
gemeente Son en Breugel	22	38	28
gemeente Stadskanaal	35	81	63
gemeente Staphorst	102	116	95
gemeente Stede Broec	34	31	37
gemeente Steenbergen	18	52	50
gemeente Steenwijkerland	75	111	93
gemeente Stein	34	45	40
gemeente Stichtse Vecht	143	163	209
gemeente Súdwest-Fryslân	211	280	321
gemeente Terneuzen	143	142	175
gemeente Terschelling	37	38	74
gemeente Texel	92	80	115
gemeente Teylingen	43	52	57
gemeente Tholen	53	68	56
gemeente Tiel	66	63	121
gemeente Tilburg	255	314	305
gemeente Tubbergen	109	139	152
gemeente Twenterand	103	116	133
gemeente Tynaarlo	104	122	164
gemeente Tytsjerksteradiel	97	145	166
gemeente Uitgeest	24	23	27
gemeente Uithoorn	87	74	65
gemeente Urk	47	36	45
gemeente Utrecht	545	574	664
gemeente Utrechtse Heuvelrug	196	201	255
gemeente Vaals	34	35	54
gemeente Valkenburg aan de Geul	43	57	55
gemeente Valkenswaard	82	81	85
gemeente Veendam	49	37	41
gemeente Veenendaal	63	81	99
gemeente Veere	72	105	103
gemeente Veldhoven	69	60	90
gemeente Velsen	88	144	137
gemeente Venlo	125	110	171
gemeente Venray	89	112	156
gemeente Vijfheerenlanden	141	186	204
gemeente Vlaardingen	95	122	138
gemeente Vlieland	52	25	25
gemeente Vlissingen	76	67	71
gemeente Voerendaal	22	30	27
gemeente Voorne aan Zee	44	201	173
gemeente Voorschoten	50	38	51
gemeente Voorst	76	88	160
gemeente Vught	108	128	149
gemeente Waadhoeke	110	127	177

gemeente Waalre	33	43	48
gemeente Waalwijk	85	119	152
gemeente Waddinxveen	83	68	77
gemeente Wageningen	52	67	80
gemeente Wassenaar	110	119	103
gemeente Waterland	70	60	55
gemeente Weert	74	183	267
gemeente West Betuwe	168	153	175
gemeente West Maas en Waal	44	70	68
gemeente Westerkwartier	192	292	333
gemeente Westerveld	79	89	111
gemeente Westervoort	27	25	30
gemeente Westerwolde	81	76	85
gemeente Westland	318	289	279
gemeente Weststellingwerf	55	88	115
gemeente Wierden	90	105	116
gemeente Wijchen	54	48	78
gemeente Wijdmeren	57	50	68
gemeente Wijk bij Duurstede	30	49	55
gemeente Winterswijk	89	140	135
gemeente Woensdrecht	50	45	89
gemeente Woerden	133	169	252
gemeente Wormerland	60	51	75
gemeente Woudenberg	36	72	63
gemeente Zaanstad	213	222	245
gemeente Zaltbommel	69	104	100
gemeente Zandvoort	47	57	94
gemeente Zeewolde	49	47	74
gemeente Zeist	141	114	147
gemeente Zevenaar	112	113	155
gemeente Zoetermeer	161	198	237
gemeente Zoeterwoude	41	32	17
gemeente Zuidplas	61	64	128
gemeente Zundert	82	95	95
gemeente Zutphen	115	164	183
gemeente Zwartewaterland	41	77	92
gemeente Zwijndrecht	100	81	103
gemeente Zwolle	208	218	265
provincie	1.008	1.158	1.411
provincie Drenthe	38	35	59
provincie Flevoland	6	23	25
provincie Fryslân	77	70	97
provincie Gelderland	129	109	147
provincie Groningen	29	47	74
provincie Limburg	62	115	144
provincie Noord-Brabant	167	179	176
provincie Noord-Holland	150	162	203
provincie Overijssel	97	110	128
provincie Utrecht	49	49	67
provincie Zeeland	33	45	60
provincie Zuid-Holland	171	214	231

regionaal samenwerkingsorgaan	260	114	171
Avri		1	1
Bedrijvenschap Harnaschpolder	1	2	
Belastingsamenwerking Gemeenten en Waterschappen		1	
Belastingsamenwerking Gouwe-Rijnland			4
Belastingsamenwerking Rivierenland			4
Belastingsamenwerking West-Brabant	3	6	1
Cocensus	2		
Dienst Gezondheid & Jeugd Zuid-Holland Zuid		4	5
Fijnder	17		
Fryske Utfieringstsjinst Miljeu en Omjouwing	1		
GBLT			5
Gemeenschappelijke Gezondheidsdienst Zaanstreek-Waterland	2		
Gemeenschappelijke Regeling Belastingsamenwerking SaBeWa Zeeland	4		
Gemeenschappelijke Regeling Gemeentelijk Belastingkantoor Twente	12		
Gemeenschappelijke regeling Geul en Maas			2
Gemeenschappelijke Regeling Vidar Wsw		2	
Gemeenschappelijke Regeling Waterschapsbedrijf Limburg	1		
Havenschap Groningen Seaports	2		
Intergemeentelijke Sociale Dienst (ISD) Bollenstreek	2	4	
ISD BOL	2		
Metropoolregio Eindhoven	8		3
Metropoolregio Rotterdam Den Haag	9	5	4
Noordelijk Belastingkantoor		2	
Omgevingsdienst de Vallei			4
Omgevingsdienst Haaglanden		1	1
Omgevingsdienst Midden- en West-Brabant	1		
Omgevingsdienst Regio Nijmegen	2		7
Omgevingsdienst Rivierenland	6		
Omgevingsdienst Twente			2
Omgevingsdienst Zuid-Holland Zuid			1
Omgevingsdienst Zuidoost-Brabant			35
Peelgemeenten		1	
Regio Achterhoek		2	
Regio Gooi en Vechtstreek		2	
Regio Rivierenland			2
Regionale Ambulancevoorziening Brabant Midden-West-Noord		2	
Regionale Belasting Groep		1	
RUD Zuid-Limburg		1	1
Samenwerking De Bevelanden			2
Samenwerking Kempengemeenten	2	8	7
Samenwerkingsorganisatie De Wolden Hoogeveen		2	2
Samenwerkingsverband vastgoedinformatie, heffing en waardebeoordeling		2	6
Senzer	43	2	
Servicecentrum MER		6	
Shared Service Centrum ONS	1		
Sociaal	2	6	10
Stadsregio Parkstad Limburg			1
Stroomopwaarts MVS		2	
Uitvoeringsorganisatie Laborijn		2	
Veiligheidsregio Brabant-Zuidoost	1		7

Veiligheidsregio Drenthe	2		
Veiligheidsregio en Gemeentelijke Gezondheidsdienst Limburg-Noord	4	3	
Veiligheidsregio Flevoland	8	2	22
Veiligheidsregio Gooi en Vechtstreek	46	2	
Veiligheidsregio Groningen	4	2	
Veiligheidsregio Haaglanden	5	1	10
Veiligheidsregio Kennemerland	2	1	2
Veiligheidsregio Midden- en West-Brabant	5	8	
Veiligheidsregio Noord-Holland Noord			2
Veiligheidsregio Rotterdam-Rijnmond		5	3
Veiligheidsregio Utrecht	3		
Veiligheidsregio Zeeland		2	
Veiligheidsregio Zuid-Holland Zuid		2	
Werk en Inkomen Lekstroom		2	
Werkmaatschappij 8KTD	2		
Werkorganisatie BUCH		2	
Werkplein Drentsche Aa	1		
WerkSaam Westfriesland	45	7	8
Werkzaak Rivierenland	2		2
WVS-groep	3	1	
Zaffier	4	7	5
waterschap	1.099	1.255	1.430
Hoogheemraadschap De Stichtse Rijnlanden	112	134	151
Hoogheemraadschap Hollands Noorderkwartier	93	95	150
Hoogheemraadschap van Delfland	72	83	73
Hoogheemraadschap van Rijnland	46	76	76
Hoogheemraadschap van Schieland en de Krimpenerwaard	76	84	103
Waterschap Aa en Maas	28	45	49
Waterschap Amstel, Gooi en Vecht	61	65	71
Waterschap Brabantse Delta	91	91	100
Waterschap De Dommel	29	44	62
Waterschap Drents Overijsselse Delta	33	43	47
Waterschap Hollandse Delta	62	84	70
Waterschap Hunze en Aa's	11	9	8
Waterschap Limburg	26	33	28
Waterschap Noorderzijlvest	29	46	23
Waterschap Rijn en IJssel	35	18	30
Waterschap Rivierenland	103	71	96
Waterschap Scheldestromen	100	118	144
Waterschap Vallei en Veluwe	24	32	44
Waterschap Vechtstromen	43	36	44
Waterschap Zuiderzeeland	14	27	20
Wetterskip Fryslân	11	21	41
Totaal	41.065	45.261	55.125

Bijlage 2 Totaaloverzicht aantal abonnementen “Berichten over uw buurt” per organisatie (op alfabetische volgorde)

Gemeente	2022Q1	2022Q2	2022Q3	2022Q4	2023Q1
Aa en Hunze	289	313	324	328	339
Aalsmeer	390	417	420	428	437
Aalten	260	272	278	291	308
Achtkarspelen	114	125	129	136	142
Alblasserdam	121	135	136	140	143
Albrandswaard	281	298	311	320	360
Alkmaar	2.419	2.505	2.548	2.581	2.617
Almelo	992	1.101	1.168	1.220	1.275
Almere	2.061	2.200	2.264	2.299	2.330
Alphen aan den Rijn	974	1.024	1.049	1.077	1.092
Alphen-Chaam	594	605	610	615	622
Altena	799	861	883	917	940
Ameland	176	183	186	196	214
Amersfoort	2.079	2.617	2.767	2.871	2.997
Amstelveen	1.235	1.273	1.299	1.315	1.330
Amsterdam	10.515	11.361	11.604	11.992	12.266
Apeldoorn	3.994	4.145	4.249	4.295	4.405
Arnhem	2.139	2.243	2.316	2.376	2.435
Assen	325	350	360	360	365
Asten	587	608	615	620	631
Baarle-Nassau	133	135	136	139	140
Baarn	500	514	541	545	551
Barendrecht	406	417	431	435	475
Barneveld	1.352	1.371	1.405	1.422	1.449
Beek	722	728	724	723	743
Beekdaelen	1.051	1.104	1.140	1.189	1.238
Beesel	244	249	252	260	263
Berg en Dal	853	903	926	949	977
Bergeijk	761	779	805	820	827
Bergen (L)	376	420	471	534	540
Bergen (NH)	807	892	934	972	1.012
Bergen op Zoom	733	920	1.020	1.051	1.084
Berkelland	618	625	639	648	661
Bernheze	1.058	1.073	1.087	1.096	1.108
Best	419	441	450	475	480
Beuningen	865	899	918	934	954
Beverwijk	549	567	585	594	601
Bladel	559	577	586	604	632
Blaricum	581	595	614	617	631
Bloemendaal	1.196	1.255	1.282	1.290	1.319
Bodegraven-Reeuwijk	639	663	686	705	717
Boekel	128	139	221	269	289
Borger-Odoorn	1.159	1.195	1.216	1.226	1.244
Borne	222	244	249	258	265
Borsele	408	436	453	467	485
Boxtel	1.040	1.093	1.136	1.158	1.171
Breda	4.288	4.470	4.566	4.660	4.737

Brielle	181	186	196	204	
Bronckhorst	1.505	1.556	1.651	1.708	1.742
Brummen	398	428	446	468	480
Brunssum	473	498	513	524	537
Bunnik	461	497	517	527	533
Bunschoten	182	180	193	197	209
Buren	1.891	1.922	1.943	1.967	2.044
Capelle aan den IJssel	198	202	201	205	210
Castricum	473	512	530	543	584
Coevorden	1.078	1.140	1.185	1.215	1.247
Cranendonck	811	840	853	870	896
Culemborg	330	340	354	356	373
Dalfsen	220	245	272	291	303
Dantumadiel	67	81	86	88	92
De Bilt	1.109	1.131	1.143	1.157	1.170
De Fryske Marren	1.068	1.095	1.101	1.121	1.144
De Ronde Venen	445	462	483	504	526
De Wolden	467	548	584	616	657
Delft	1.285	1.349	1.380	1.409	1.446
Den Helder	219	243	257	273	287
Deurne	610	627	645	655	668
Deventer	844	903	937	970	1.004
Diemen	101	106	112	114	116
Dijk en Waard	184	1.909	1.996	2.061	2.114
Dinkelland	378	398	417	450	478
Doesburg	111	112	119	145	153
Doetinchem	1.935	1.957	1.980	2.000	2.026
Dongen	162	174	183	198	200
Dordrecht	1.424	1.462	1.484	1.498	1.527
Drechterland	665	678	690	682	684
Drimmelen	666	694	738	747	779
Dronten	211	227	232	236	246
Druten	280	290	311	318	326
Duiven	394	418	431	449	459
Echt-Susteren	1.127	1.184	1.209	1.237	1.301
Edam-Volendam	378	435	450	476	512
Ede	890	942	1.022	1.064	1.099
Eemnes	217	231	229	232	237
Eemsdelta	657	695	727	748	792
Eersel	551	596	611	633	655
Eijsden-Margraten	949	985	1.020	1.073	1.092
Eindhoven	3.022	3.356	3.464	3.617	3.751
Elburg	302	303	317	327	339
Emmen	890	939	977	1.015	1.150
Enkhuizen	267	270	278	284	285
Enschede	742	808	842	931	990
Epe	1.304	1.405	1.439	1.492	1.517
Ermelo	669	684	696	696	735
Etten-Leur	563	577	599	627	644
Geertruidenberg	384	386	397	398	457
Geldrop-Mierlo	265	288	307	317	331
Gemert-Bakel	176	208	225	235	257

Genep	510	520	527	538	546
Gilze en Rijen	333	352	361	362	377
Goeree-Overflakkee	805	830	843	869	881
Goes	283	343	371	404	438
Goirle	265	558	585	616	640
Gooise Meren	1.441	1.462	1.501	1.519	1.545
Gorinchem	634	654	672	674	690
Gouda	521	556	587	608	635
Groningen	2.745	2.873	2.955	3.020	3.087
Gulpen-Wittem	891	891	897	901	909
Haaksbergen	108	118	124	126	131
Haarlem	2.830	2.927	3.001	3.058	3.129
Haarlemmermeer	3.277	3.442	3.553	3.625	3.711
Halderberge	383	599	649	687	713
Hardenberg	276	356	388	417	447
Harderwijk	411	451	492	515	541
Hardinxveld-Giessendam	79	82	84	89	97
Harlingen	302	320	323	336	343
Hattem	340	344	374	378	386
Heemskerk	461	504	531	548	568
Heemstede	381	397	407	416	425
Heerde	353	394	414	436	447
Heerenveen	987	1.029	1.049	1.078	1.094
Heerlen	1.602	1.709	1.778	1.806	1.847
Heeze-Leende	1.485	1.546	1.584	1.592	1.608
Heiloo	427	446	464	470	483
Hellendoorn	199	219	232	244	271
Hellevoetsluis	255	262	265	265	
Helmond	421	436	460	475	480
Hendrik-Ido-Ambacht	156	164	168	172	181
Hengelo (O)	780	851	894	924	984
Het Hogeland	1.058	1.096	1.121	1.129	1.164
Heumen	537	554	568	580	596
Heusden	675	712	738	754	770
Hillegom	435	464	475	472	478
Hilvarenbeek	636	700	720	733	739
Hilversum	528	580	645	690	722
Hoeksche Waard	1.197	1.239	1.279	1.293	1.323
Hof van Twente	179	229	260	381	412
Hollands Kroon	2.360	2.446	2.485	2.533	2.545
Hoogeveen	346	386	416	430	448
Hoorn	513	543	556	577	607
Horst aan de Maas	713	766	819	839	863
Houten	629	657	675	701	714
Huizen	166	179	190	200	209
Hulst	434	454	491	511	525
IJsselstein	342	410	455	481	515
Kaag en Braassem	2.109	2.194	2.226	2.257	2.304
Kampen	755	790	820	837	862
Kapelle	234	246	252	254	271
Katwijk	703	752	783	805	824
Kerkrade	361	370	375	379	390

Koggenland	473	491	536	542	548
Krimpen aan den IJssel	163	162	169	169	171
Krimpenerwaard	1.227	1.317	1.358	1.392	1.435
Laarbeek	183	186	196	202	208
Land van Cuijk	78	1.931	2.005	2.099	2.217
Landgraaf	553	581	618	661	680
Landsmeer	71	78	82	86	95
Lansingerland	829	858	902	971	993
Laren	642	649	658	663	676
Leeuwarden	1.247	1.323	1.373	1.394	1.430
Leiden	646	671	695	704	730
Leiderdorp	240	253	256	267	288
Leidschendam-Voorburg	1.939	1.986	2.003	2.018	2.024
Lelystad	466	491	518	529	556
Leudal	1.253	1.297	1.338	1.364	1.386
Leusden	1.003	1.022	1.035	1.051	1.081
Lingewaard	725	755	786	809	831
Lisse	346	353	368	374	385
Lochem	730	780	815	834	865
Loon op Zand	502	521	540	554	571
Lopik	166	189	209	222	233
Losser	186	193	204	283	308
Maasdriel	793	902	953	963	994
Maasgouw	651	673	692	705	725
Maashorst	121	1.667	1.707	1.739	1.769
Maassluis	483	497	499	513	520
Maastricht	1.949	2.045	2.122	2.175	2.231
Medemblik	743	792	823	850	875
Meerssen	426	453	465	473	491
Meerijstad	1.716	1.793	1.848	1.882	1.933
Meppel	433	449	460	589	620
Middelburg	602	625	645	657	670
Midden-Delfland	474	481	484	490	497
Midden-Drenthe	115	138	144	150	167
Midden-Groningen	803	847	870	902	929
Moerdijk	299	327	344	360	378
Molenlanden	1.619	1.676	1.700	1.723	1.764
Montferland	360	408	420	441	450
Montfoort	494	546	576	598	631
Mook en Middelaar	229	238	245	247	260
Neder-Betuwe	339	358	375	381	384
Nederweert	807	833	845	853	865
Nieuwegein	1.776	1.937	1.956	1.988	2.006
Nieuwkoop	937	963	975	985	1.005
Nijkerk	452	476	486	506	515
Nijmegen	2.966	3.096	3.193	3.226	3.312
Nissewaard	930	992	1.038	1.072	1.122
Noardeast-Fryslân	256	265	268	275	288
Noord-Beveland	370	388	391	406	419
Noordenveld	349	369	391	400	409
Noordoostpolder	222	235	253	262	273
Noordwijk	1.087	1.133	1.168	1.214	1.249

Nuenen, Gerwen en					
Nederwetten	571	580	597	610	671
Nunspeet	359	384	408	423	437
Oegstgeest	101	114	124	131	140
Oirschot	533	577	591	615	630
Oisterwijk	965	1.077	1.095	1.128	1.151
Oldambt	944	999	1.035	1.059	1.112
Oldebroek	111	135	152	158	174
Oldenzaal	293	325	348	358	366
Olst-Wijhe	141	150	158	168	184
Ommen	210	253	289	310	328
Oost Gelre	195	238	257	265	277
Oosterhout	570	612	646	670	895
Ooststellingwerf	223	244	247	261	297
Oostzaan	115	124	132	135	139
Opmeer	450	461	466	464	470
Opsterland	177	191	204	211	219
Oss	627	703	747	789	831
Oude IJsselstreek	321	405	457	493	536
Ouder-Amstel	110	120	122	124	130
Oudewater	214	215	217	218	220
Overbetuwe	623	711	771	809	869
Papendrecht	160	165	168	175	186
Peel en Maas	1.323	1.354	1.389	1.428	1.455
Pekela	297	307	317	322	320
Pijnacker-Nootdorp	1.356	1.417	1.451	1.510	1.668
Purmerend	565	776	815	848	964
Putten	385	403	437	440	445
Raalte	316	333	344	369	376
Reimerswaal	359	352	351	361	364
Renkum	551	604	711	771	826
Renswoude	53	56	59	63	71
Reusel-De Mierden	309	371	379	388	405
Rheden	815	858	878	885	895
Rhenen	512	533	534	552	565
Ridderkerk	266	289	308	322	405
Rijssen-Holten	383	397	410	443	440
Rijswijk	395	426	447	457	475
Roerdalen	547	574	598	625	655
Roermond	2.587	2.606	2.625	2.644	2.677
Roosendaal	733	763	789	924	970
Rotterdam	2.990	3.108	3.197	3.273	3.348
Rozendaal	20	20	23	24	26
Rucphen	268	284	286	296	298
SÃdwest-FryslÃn	2.945	3.067	3.121	3.208	3.295
Schagen	2.073	2.152	2.179	2.215	2.277
Scherpenzeel	271	281	289	298	300
Schiedam	334	346	355	356	357
Schiermonnikoog	102	109	109	113	114
Schouwen-Duiveland	478	576	602	622	639
's-Gravenhage	8.608	8.944	9.202	9.301	9.444
's-Hertogenbosch	4.234	4.268	4.297	4.325	4.343

Simpelveld	200	204	205	204	208
Sint-Michiëlsgestel	1.052	1.082	1.105	1.134	1.168
Sittard-Geleen	2.612	2.660	2.690	2.708	2.770
Sliedrecht	65	68	72	72	74
Sluis	257	285	303	308	320
Smallingerland	341	383	407	429	442
Soest	663	688	717	739	762
Someren	334	389	414	424	437
Son en Breugel	253	271	286	288	300
Stadskanaal	612	669	694	707	723
Staphorst	362	373	373	376	374
Stede Broec	329	327	331	336	344
Steenbergen	687	715	724	735	734
Steenwijkerland	439	475	495	520	550
Stein	613	638	652	662	676
Stichtse Vecht	2.577	2.662	2.680	2.714	2.744
Terneuzen	917	951	973	992	1.024
Terschelling	244	251	259	262	272
Texel	865	895	928	945	946
Teylingen	543	571	588	602	635
Tholen	433	464	481	493	513
Tiel	494	521	529	537	628
Tilburg	3.741	3.957	4.042	4.143	4.391
Tubbergen	322	349	366	384	403
Twenterand	208	224	225	233	408
Tynaarlo	957	993	1.001	1.021	1.043
Tytsjerksteradiel	731	759	761	764	765
Uitgeest	254	267	275	281	291
Uithoorn	177	184	186	188	188
Urk	49	51	49	54	56
Utrecht	7.710	8.047	8.250	8.380	8.578
Utrechtse Heuvelrug	762	784	802	821	830
Vaals	242	258	263	264	282
Valkenburg aan de Geul	673	679	712	724	737
Valkenswaard	1.175	1.189	1.186	1.199	1.225
Veendam	638	651	657	657	676
Veenendaal	697	763	787	805	824
Veere	1.129	1.149	1.163	1.178	1.212
Veldhoven	475	525	538	548	570
Velsen	1.025	1.053	1.064	1.078	1.085
Venlo	2.093	2.205	2.268	2.317	2.406
Venray	659	700	722	745	767
Vijfheerenlanden	897	942	961	989	1.013
Vlaardingen	463	464	464	466	467
Vlieland	37	38	38	38	38
Vlissingen	514	537	544	553	563
Voerendaal	492	508	520	533	554
Voorne aan Zee					910
Voorschoten	567	587	587	595	602
Voorst	227	254	270	280	295
Vught	1.043	1.128	1.150	1.197	1.248
Waadhoeke	1.853	1.899	1.924	1.948	1.987

Waalre	240	334	350	360	424
Waalwijk	319	494	495	497	502
Waddinxveen	425	432	441	441	449
Wageningen	569	600	620	642	654
Wassenaar	444	480	495	502	517
Waterland	407	414	421	428	446
Weert	1.263	1.283	1.287	1.295	1.310
West Betuwe	639	755	802	843	890
West Maas en Waal	514	530	553	561	584
Westerkwartier	2.259	2.388	2.460	2.509	2.577
Westerveld	236	262	272	309	355
Westervoort	182	197	205	206	211
Westerwolde	302	323	337	358	378
Westland	2.128	2.251	2.306	2.348	2.399
Weststellingwerf	353	443	482	523	584
Westvoorne	373	380	381	385	
Wierden	572	596	611	626	653
Wijchen	577	610	632	652	668
Wijdmeren	305	340	357	366	380
Wijk bij Duurstede	293	304	313	316	316
Winterswijk	779	846	874	920	961
Woensdrecht	509	565	576	582	592
Woerden	368	379	395	413	425
Wormerland	454	475	498	516	534
Woudenberg	164	185	194	202	218
Zaanstad	1.014	1.070	1.094	1.134	1.159
Zaltbommel	1.279	1.325	1.410	1.416	1.453
Zandvoort	156	176	187	193	195
Zeewolde	454	463	455	454	455
Zeist	1.509	1.545	1.571	1.618	1.650
Zevenaar	471	543	649	658	698
Zoetermeer	1.103	1.122	1.137	1.139	1.144
Zoeterwoude	188	194	200	203	216
Zuidplas	587	590	597	603	615
Zundert	204	334	362	387	415
Zutphen	693	751	774	795	820
Zwartewaterland	205	223	229	237	244
Zwijndrecht	236	272	286	310	345
Zwolle	2.346	2.433	2.486	2.519	2.586
Eindtotaal	273.419	294.083	303.051	310.795	320.381