

Service Level Rapportage DROP applicatie

Periode: 2022 Q3

Versie: 1.0

Datum: 22-11-2022

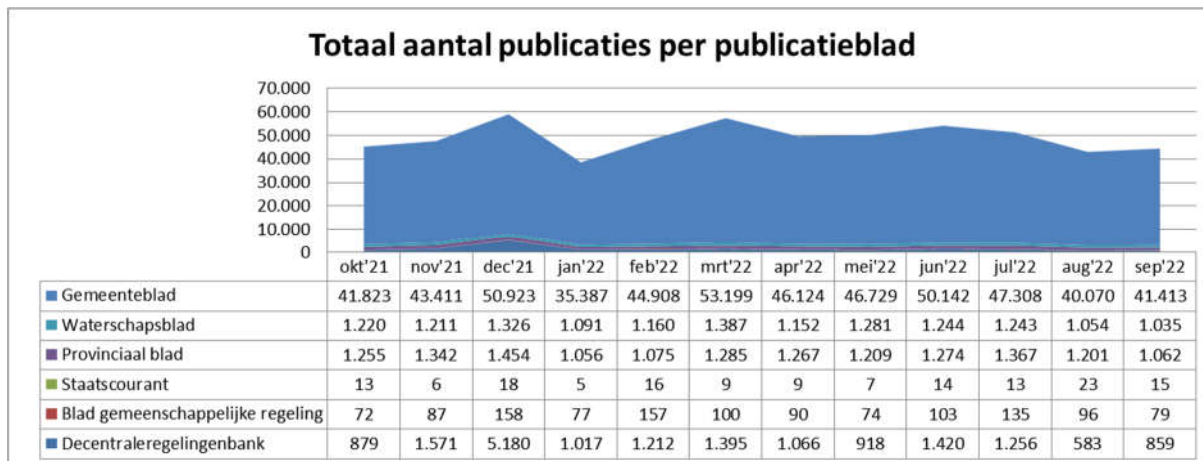
Inhoudsopgave

1.	Aantal publicaties via DROP	3
1.1.	Overzicht per publicatieblad	3
1.2.	Overzicht per documenttype	4
1.3.	Overzicht per organisatie	5
1.3.1.	<i>Top 20 organisaties met het hoogste aantal publicaties per maand</i>	5
1.3.2.	<i>Aantal publicerende organisaties per maand</i>	5
1.3.3.	<i>Aantal organisaties dat beschikkingen publiceert</i>	6
2.	Servicedesk.....	7
3.	Afhandeling incidenten	8
4.	Overige zaken	9
4.1.	Verstoringen afgelopen kwartaal.....	9
4.2.	Overzicht gepland onderhoud	9
4.3.	Uitgevoerde onderhoudswerkzaamheden	9
4.4.	Aantal abonnementen attenderingservice “Berichten over uw buurt”	10
4.4.1.	<i>Top 10 gemeenten op basis van aantal abonnementen</i>	10
4.5.	Aantal aansluitingen webservice DROP/OPA.....	11
4.6.	Aantal aanvragen voor spoedpublicaties	11
	Bijlage 1 Totaaloverzicht aantal publicaties per organisatie (op alfabetische volgorde).....	14
	Bijlage 2 Totaaloverzicht aantal abonnementen “Berichten over uw buurt” per organisatie (op alfabetische volgorde)	24

1. Aantal publicaties via DROP

1.1. Overzicht per publicatieblad

In de volgende grafiek wordt het aantal besluiten dat via DROP is gepubliceerd weergegeven per publicatieblad per maand.



Opmerking: In voorgaande publicaties werd de term Consolidaties gebruikt, deze is vervangen door Decentrale regelingenbank.

1.2. Overzicht per documenttype

In onderstaande tabel wordt het aantal publicaties weergegeven per publicatieblad, per documenttype, per maand.

Documenttype	jul'22	aug'22	sep'22
Gemeentebld	47308	40070	41413
Verordeningen	489	150	260
Beleidsregels	457	213	374
PlannenRuimtelijk	845	420	641
PlannenOverig	86	33	45
OverigeBesluitenVanAlgemeneStrekking	749	450	587
BeschikkingenAanvraag	6408	5639	5508
BeschikkingenAfhandeling	5620	5372	5302
InstellingGemeenschappelijkeRegelingen	9	2	6
Overigeoverheidsinformatie	696	581	636
ErfgoedwetVervreemdingen	1		1
DelegatieEnMandaatbesluit	92	59	71
OmgevingsvergunningAfhandeling	13820	12324	12072
OmgevingsvergunningAanvraag	16153	13273	13936
Voorlichting	164	120	246
Melding	767	609	813
Omgevingsmelding	435	303	407
UitschrijvingBasisregistratiePersonen	517	522	508
Provinciaal blad	1367	1201	1062
Verordeningen	57	11	33
Beleidsregels	12	5	9
PlannenRuimtelijk	17	5	8
PlannenOverig	1	3	3
OverigeBesluitenVanAlgemeneStrekking	56	14	47
BeschikkingenAanvraag	51	55	45
BeschikkingenAfhandeling	503	510	401
Overigeoverheidsinformatie	23	23	20
DelegatieEnMandaatbesluit	9		7
OmgevingsvergunningAfhandeling	351	323	300
OmgevingsvergunningAanvraag	171	124	105
Voorlichting	15	5	9
Melding	90	121	74
Omgevingsmelding	11	2	1
Waterschapsblad	1243	1054	1035
Verordeningen	9	3	2
Beleidsregels	10	5	1
PlannenOverig	22	9	8
OverigeBesluitenVanAlgemeneStrekking	29	21	28
BeschikkingenAanvraag	48	71	70
BeschikkingenAfhandeling	869	688	675
Overigeoverheidsinformatie	27	35	42
DelegatieEnMandaatbesluit	1	2	1
OmgevingsvergunningAfhandeling	117	115	98
OmgevingsvergunningAanvraag	47	51	42
Voorlichting	8	7	13
Melding	46	40	52
Omgevingsmelding	10	7	3
Decentraleregelingenbank	1256	583	859
Verordeningen	375	133	232
Beleidsregels	568	284	388
PlannenOverig	8	1	3
OverigeBesluitenVanAlgemeneStrekking	233	123	166
InstellingGemeenschappelijkeRegelingen	8	2	5
DelegatieEnMandaatbesluit	64	40	65
Blad gemeenschappelijke regeling	135	96	79
Verordeningen	27	40	24
Beleidsregels	56	10	12
PlannenOverig	1	1	
OverigeBesluitenVanAlgemeneStrekking	24	21	19
BeschikkingenAfhandeling	1	1	
Overigeoverheidsinformatie	5	2	5
DelegatieEnMandaatbesluit	14	10	12
OmgevingsvergunningAfhandeling		5	
Voorlichting	7	6	7
Staatscourant	13	23	15
OverigeBesluitenVanAlgemeneStrekking	11	20	7
BeschikkingenAanvraag			1
BeschikkingenAfhandeling	1	3	5
ErfgoedwetVervreemdingen	1		2
Eindtotaal	51322	43027	44463

1.3. Overzicht per organisatie

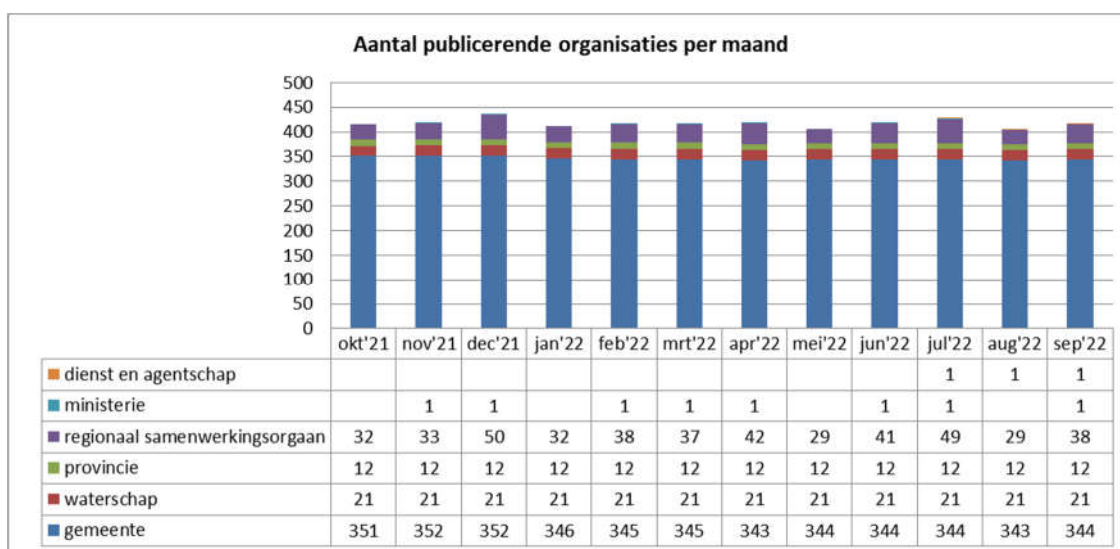
In bijlage 1 is een totaaloverzicht te vinden van het totaal aantal publicaties van alle deelnemende organisaties.

1.3.1. Top 20 organisaties met het hoogste aantal publicaties per maand

Organisatie	apr'22	mei'22	jun'22	jul'22	aug'22	sep'22
gemeente Amsterdam	5.708	5.669	5.624	5.641	5.238	5.084
gemeente 's-Gravenhage	1.416	1.473	1.629	1.542	1.423	1.443
gemeente Rotterdam	1.083	1.073	1.195	1.053	866	1.111
gemeente Utrecht	650	727	720	740	589	667
gemeente Groningen	534	546	594	564	499	492
gemeente Amersfoort	461	457	544	460	496	456
gemeente Eindhoven	439	503	521	424	473	435
gemeente Breda	446	508	427	513	456	424
gemeente Nijmegen	470	521	447	553	363	405
gemeente Enschede	456	394	463	395	340	361
gemeente Haarlem	333	455	416	396	414	377
gemeente Arnhem	473	384	427	415	321	350
gemeente Alkmaar	404	447	496	410	334	274
gemeente Apeldoorn	349	423	368	399	268	337
gemeente Ede	327	276	390	351	348	303
gemeente Almere	275	337	355	350	255	415
gemeente 's-Hertogenbosch	444	295	273	386	252	311
gemeente Tilburg	343	316	323	306	397	262
gemeente Amstelveen	352	298	297	299	209	283
gemeente Leeuwarden	307	342	319	279	279	211

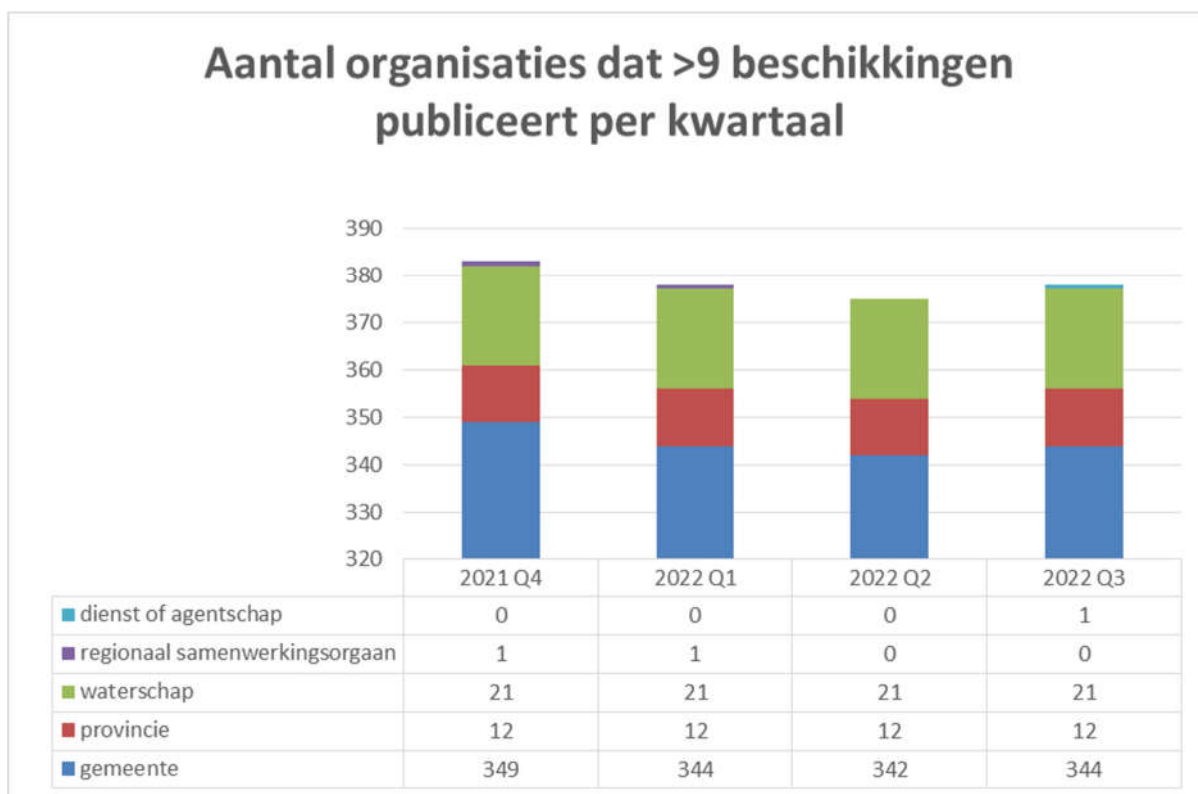
1.3.2. Aantal publicerende organisaties per maand

In onderstaande tabel wordt het aantal publicerende organisaties per maand weergegeven.



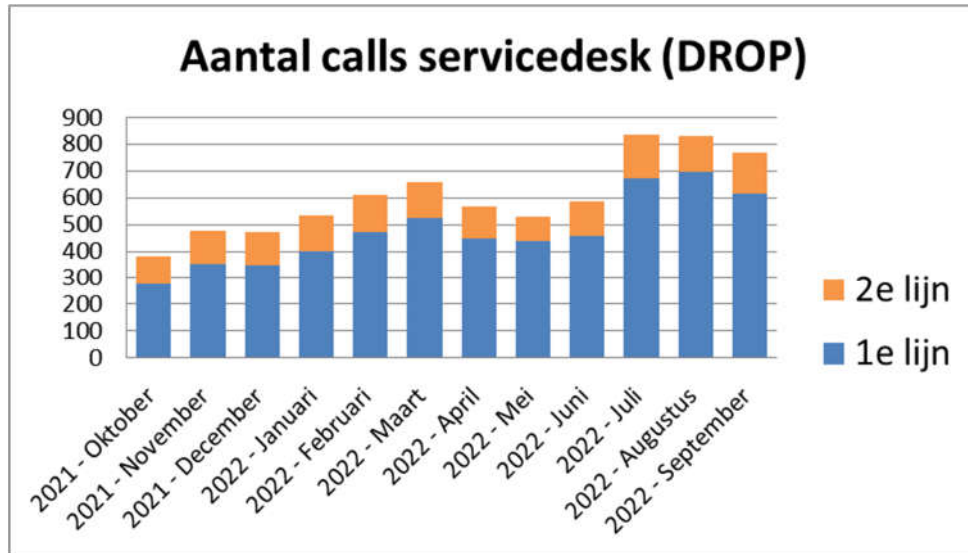
1.3.3. Aantal organisaties dat beschikkingen publiceert

In onderstaande tabel is het aantal organisaties weergegeven dat in een kwartaal meer dan 9 beschikkingen heeft gepubliceerd.



2. Servicedesk

In onderstaand overzicht wordt het aantal calls dat bij de Servicedesk binnenkomt weergegeven. Dit overzicht geeft alle binnengekomen calls weer, dat wil zeggen: technische vragen, implementatie vragen, juridische vragen, meldingen van incidenten, service verzoeken etc. Er wordt onderscheid gemaakt tussen directe afhandeling door de Servicedesk en vragen die in de tweede lijn worden afgehandeld.



3. Afhandeling incidenten

Een incident treedt op als bepaalde functionaliteit binnen de DROP applicatie niet beschikbaar is. In de SLA worden de prioriteiten als volgt beschreven:

Prioriteit	Omschrijving
1	Uitval van functionaliteit waardoor een gebruiker niet volgens de gebruikelijke werkwijze in staat is een bekendmaking in te voeren en te publiceren conform de gestelde eisen.
2	Uitval van functionaliteit waardoor een gebruiker slechts in staat is bekendmakingen in te voeren en te publiceren na een door KOOP aan de Superusers en via de toegangspagina van DROP gecommuniceerde work-around.
3	Alle incidenten die niet vallen onder de definities van Prio 1 of Prio 2.

In onderstaand overzicht wordt weergegeven hoeveel incidenten er in de afgelopen periode door gebruikers zijn gemeld. In het overzicht wordt met een groene markering aangegeven of de incidenten tijdig (volgens SLA normen) zijn opgelost.

Incidenten	okt-21	nov-21	dec-21	jan-22	feb-22	mrt-22	apr-22	mei-22	jun-22	jul-22	aug-22	sep-22
Prio1	0	0	0	0	0	0	0	0	0	0	0	0
Prio2	0	0	0	0	0	0	0	0	0	0	0	0
Prio3	0	0	0	0	0	0	0	0	0	0	0	0
Totaal	0	0	0	0	0	0	0	0	0	0	0	0

4. Overige zaken

4.1. Verstoringen afgelopen kwartaal

Omschrijving	Datum en tijdsduur	Toelichting
Onbeschikbaarheid van 3PAS als gevolg van Windows patching	7-7-2022 (8 uur)	Door Windows patches werkte de koppeling tussen certificaten en de systeemgebruikers niet meer. Dit is opgelost door de patching eerst terug te draaien. Vervolgens is de inrichting van AD FS gewijzigd om compatibel te zijn met de laatste Windows patches.

4.2. Overzicht gepland onderhoud

Naam	Type	Planning	Status
DROP Release 7.28	Beheer	2022 Q1	Uitgevoerd
DROP Release 7.30	Beheer	2022 Q1	Uitgevoerd
DROP Release 7.31	Beheer	2022 Q1	Uitgevoerd

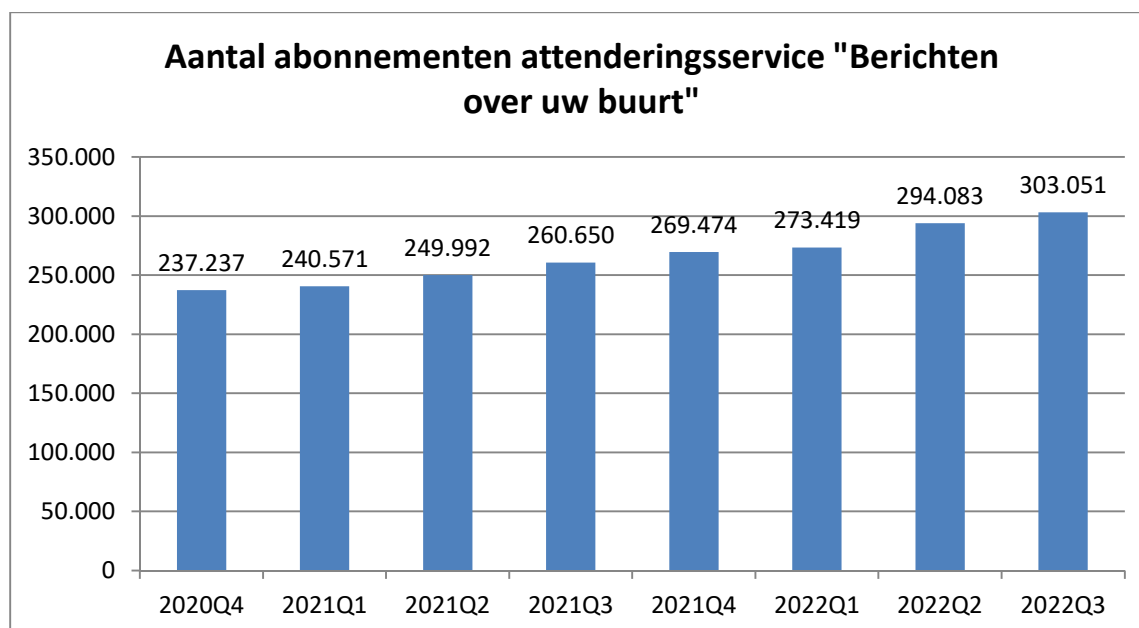
Aan het eind van Q3 is de 8.0 versie van DRP ontwikkeld. Deze versie is op een andere manier opgebouwd om toekomstige doorontwikkeling mogelijk te maken. Voor gebruikers verandert er in eerste instantie niets. Versie 8.0 is nooit naar Productie gegaan, omdat er een versturende bug was ontdekt. Deze is opgelost in versie 8.1 die in oktober naar Productie is gegaan (onderdeel van Q4).

4.3. Uitgevoerde onderhoudswerkzaamheden

Type	Datum	Status
------	-------	--------

4.4. Aantal abonnementen attenderingservice "Berichten over uw buurt"

Hieronder wordt het aantal abonnementen per kwartaal op de attenderingservice "Berichten over uw buurt" getoond. Burgers en andere geïnteresseerden kunnen deze service gebruiken om zich te laten attenderen op publicaties op basis van een interesseprofiel.



4.4.1. Top 10 gemeenten op basis van aantal abonnementen

Hieronder worden de gemeenten weergegeven met het hoogste aantal abonnementen. **Een overzicht met daarin de aantallen van alle gemeenten vindt u in bijlage 2.**

Gemeente	2020Q4	2021Q1	2021Q2	2021Q3	2021Q4	2022Q1	2022Q2	2022Q3
Amsterdam	9.349	9.433	9.727	10.015	10.330	10.515	11.361	11.604
's-Gravenhage	7.789	7.875	8.168	8.371	8.477	8.608	8.944	9.202
Utrecht	6.902	6.973	7.150	7.449	7.593	7.710	8.047	8.250
's-Hertogenbosch	4.018	4.038	4.079	4.113	4.210	4.234	4.268	4.297
Breda	3.777	3.812	3.965	4.096	4.194	4.288	4.470	4.566
Apeldoorn	3.548	3.587	3.719	3.825	3.896	3.994	4.145	4.249
Tilburg	3.008	3.125	3.302	3.412	3.545	3.741	3.957	4.042
Haarlemmermeer	2.806	2.846	2.955	3.113	3.169	3.277	3.442	3.553
Rotterdam	2.682	2.715	2.832	2.894	2.940	2.990	3.108	3.197
Eindhoven	2.496	2.545	2.695	2.820	2.898	3.022	3.356	3.464

4.5. Aantal aansluitingen webservice DROP/OPA

In onderstaande tabel is het aantal organisaties te zien dat gebruik maakt van de mogelijkheid om geautomatiseerd (via een webservice) de kennisgevingen over vergunningen aan te leveren op GVOP of DROP.

	DROP/OPA 3PAS		DIGIKOPPELING DRP	
	%	Aantal	%	Aantal
Gemeente	86%	295		
Waterschap	52%	11		
Provincie	58%	7		
Gemeenschappelijke regeling	-	5		
Openbaar lichaam	-	1		
Dient en agentschap	-	1		
Totaal	-	320		

4.6. Aantal aanvragen voor spoedpublicaties

In onderstaande tabel is het aantal verzoeken te zien voor versnelde- of spoedpublicaties. Bovenaan in de lijst staan de organisaties waarvoor in het afgelopen kwartaal de meeste spoed- of versnelde publicaties zijn uitgevoerd.

Organisatie	Versneld	Spoed	Totaal
Gemeente Amsterdam	6	21	27
Gemeente Rotterdam	0	24	24
Gemeente 's-Hertogenbosch	3	16	19
Gemeente Harderwijk	0	17	17
Koninklijke Beroepsorganisatie van Gerechtsdeurwaarders	7	10	17
Gemeente Amstelveen	4	11	15
Gemeente Zandvoort	0	11	11
Gemeente Zwolle	2	8	10
Gemeente Pijnacker-Nootdorp	2	8	10
Gemeente Vlaardingen	1	8	9
Gemeente Haarlem	2	7	9
Gemeente Enschede	5	4	9
Gemeente Haarlemmermeer	0	7	7
Veiligheidsregio Groningen	0	6	6
Waterschap Vallei en Veluwe	0	6	6
Gemeente Westerwolde	0	6	6
Gemeente Zwijndrecht	1	5	6
Gemeente Zaanstad	2	4	6
Gemeente Zoetermeer	3	3	6
overig	5	1	6
Notarissen (Cluster)	6	0	6
Gemeente Albrandswaard	0	5	5
Gemeente Olst-Wijhe	0	5	5
Gemeente Smallingerland	0	5	5

Noord-Holland	0	5	5
Gemeente Vlissingen	2	3	5
Waterschap Rivierenland	4	1	5
Zuid-Holland	4	1	5
Gemeente Meierijstad	0	4	4
Waterschap Vechtstromen	0	4	4
Gemeente Goirle	0	4	4
Gemeente Dijk en Waard	0	4	4
Gemeente Culemborg	0	4	4
Gemeente Utrecht	0	4	4
Gemeente Apeldoorn	1	3	4
Fryslân	1	3	4
Noord-Brabant	1	3	4
Gemeente Vught	2	2	4
Gemeente Katwijk	3	1	4
Gemeente Dantumadiel	4	0	4
Gemeente Achtkarspelen	0	3	3
Utrecht	0	3	3
Gemeente Eindhoven	0	3	3
Gemeente Tytsjerksteradiel	0	3	3
Gemeente Altena	0	3	3
Gemeente Wassenaar	0	3	3
Gelderland	0	3	3
Gemeente Heumen	0	3	3
Gemeente Nieuwegein	0	3	3
Gemeente Delft	0	3	3
Gemeente Waddinxveen	0	3	3
Gemeente Maastricht	1	2	3
Gemeente Gooise Meren	1	2	3
Gemeente Noordwijk	2	1	3
Gemeente Hoorn	3	0	3
Overijssel	3	0	3
Gemeente Rosendaal	3	0	3
Gemeente Nijkerk	3	0	3
Gemeente Nissewaard	3	0	3
Gemeente Meppel	0	2	2
Gemeente Uitgeest	0	2	2
Gemeente Nunspeet	0	2	2
Gemeente Venray	0	2	2
Gemeente Nuenen, Gerwen en Nederwetten	0	2	2
Gemeente Tiel	0	2	2
Gemeente Helmond	0	2	2
Gemeente Emmen	0	2	2
Gemeente Oss	0	2	2
Waterschap Brabantse Delta	0	2	2
Gemeente Berg en Dal	0	2	2
Waterschap Drents Overijsselse Delta	0	2	2
Gemeente West Betuwe	0	2	2
Gemeente Groningen	0	2	2
Gemeente Vaals	0	2	2

Gemeente Hardenberg	0	2	2
Gemeente Tubbergen	0	2	2
Gemeente Maashorst	0	2	2
Gemeente Gouda	0	2	2
Gemeente Barendrecht	0	2	2
Gemeente Huizen	0	2	2
Gemeente Aa en Hunze	0	2	2
Gemeente Aalsmeer	0	2	2
Gemeente Hilversum	0	2	2
Gemeente Lansingerland	0	2	2
Gemeente Leiden	0	2	2
Limburg	0	2	2
Gemeente Waterland	1	1	2
Waterschap Aa en Maas	1	1	2
Zeeland	1	1	2
Gemeente Purmerend	1	1	2
Gemeente Maassluis	1	1	2
Gemeente Sint-Michielsgestel	2	0	2
Gemeente Veenendaal	2	0	2
Gemeente 's-Gravenhage	2	0	2
Gemeente Kaag en Braassem	2	0	2
Gemeente Harlingen	2	0	2
Gemeente Wijk bij Duurstede	2	0	2
Gemeente Borne	2	0	2
Gemeente Peel en Maas	2	0	2
Gemeente Westland	2	0	2
Gemeente Hendrik-Ido-Ambacht	0	1	1
Gemeente Diemen	0	1	1
Gemeente Alkmaar	0	1	1
Gemeente Landsmeer	0	1	1
Hoogheemraadschap Hollands Noorderkwartier	0	1	1
Waterschap De Dommel	0	1	1
Gemeente Land van Cuijk	0	1	1
Gemeente Midden-Delfland	0	1	1
Gemeente Heerlen	0	1	1
Gemeente Waadhoeke	0	1	1
Gemeente Almere	0	1	1
Gemeente Hellevoetsluis	0	1	1
Gemeente Zevenaar	0	1	1
Hoogheemraadschap van Delfland	0	1	1
Gemeente Sittard-Geleen	0	1	1
Gemeente Laarbeek	0	1	1
Waterschap Rijn en IJssel	1	0	1
Gemeente Oude IJsselstreek	1	0	1
Waterschap Hollandse Delta	1	0	1
Gemeente Zutphen	1	0	1
Wetterskip Fryslân	1	0	1
Gemeente Westervoort	1	0	1

Bijlage 1 Totaaloverzicht aantal publicaties per organisatie (op alfabetische volgorde)

Organisatie	jul'22	aug'22	sep'22
dienst en agentschap	1	3	6
Rijkswaterstaat	1	3	6
gemeente	48.374	40.590	42.188
gemeente Aa en Hunze	65	45	86
gemeente Aalsmeer	131	82	90
gemeente Aalten	113	119	96
gemeente Achtkarspelen	74	61	83
gemeente Alblisserdam	52	43	47
gemeente Albrandswaard	28	37	63
gemeente Alkmaar	410	334	274
gemeente Almelo	183	102	112
gemeente Almere	350	255	415
gemeente Alphen aan den Rijn	216	157	167
gemeente Alphen-Chaam	102	60	68
gemeente Altena	153	143	142
gemeente Ameland	51	30	33
gemeente Amersfoort	460	496	456
gemeente Amstelveen	299	209	283
gemeente Amsterdam	5.641	5.238	5.084
gemeente Apeldoorn	399	268	337
gemeente Arnhem	415	321	350
gemeente Assen	18	20	15
gemeente Asten	51	50	61
gemeente Baarle-Nassau	49	38	26
gemeente Baarn	76	60	72
gemeente Barendrecht	50	42	90
gemeente Barneveld	228	173	214
gemeente Beek	17	20	23
gemeente Beekdaelen	80	89	66
gemeente Beesel	35	23	28
gemeente Berg en Dal	131	78	89
gemeente Bergeijk	99	89	102
gemeente Bergen (L)	34	29	36
gemeente Bergen (NH)	129	93	145
gemeente Bergen op Zoom	139	116	101
gemeente Berkelland	242	171	152
gemeente Bernheze	110	140	69
gemeente Best	91	99	56
gemeente Beuningen	78	45	75
gemeente Beverwijk	49	40	49
gemeente Bladel	87	62	96
gemeente Blaricum	43	34	58
gemeente Bloemendaal	126	102	137
gemeente Bodegraven-Reeuwijk	103	83	93
gemeente Boekel	19	61	20
gemeente Borger-Odoorn	75	67	84
gemeente Borne	55	34	41

gemeente Borsele	56	50	60
gemeente Boxtel	86	86	69
gemeente Breda	513	456	424
gemeente Brielle	43	42	37
gemeente Bronckhorst	177	166	160
gemeente Brummen	39	76	75
gemeente Brunssum	53	93	47
gemeente Bunnik	45	52	44
gemeente Bunschoten	25	17	12
gemeente Buren	97	38	97
gemeente Capelle aan den IJssel	79	47	33
gemeente Castricum	63	49	60
gemeente Coevorden	145	104	119
gemeente Cranendonck	43	56	52
gemeente Culemborg	109	62	77
gemeente Dalfsen	88	72	93
gemeente Dantumadiel	62	46	39
gemeente De Bilt	57	88	102
gemeente De Fryske Marren	179	145	142
gemeente De Ronde Venen	136	93	120
gemeente De Wolden	73	85	78
gemeente Delft	190	129	234
gemeente Den Helder	147	163	135
gemeente Deurne	95	93	86
gemeente Deventer	236	190	187
gemeente Diemen	63	33	53
gemeente Dijk en Waard	197	114	154
gemeente Dinkelland	98	74	102
gemeente Doesburg	2		16
gemeente Doetinchem	153	88	147
gemeente Dongen	88	75	60
gemeente Dordrecht	221	233	227
gemeente Drechterland	65	41	46
gemeente Drimmelen	76	6	129
gemeente Dronten	106	61	94
gemeente Druten	55	22	26
gemeente Duiven	79	60	49
gemeente Echt-Susteren	106	97	92
gemeente Edam-Volendam	77	46	62
gemeente Ede	351	348	303
gemeente Eemnes	18	13	23
gemeente Eemsdelta	122	121	117
gemeente Eersel	77	51	74
gemeente Eijsden-Margraten	85	68	78
gemeente Eindhoven	424	473	435
gemeente Elburg	118	77	90
gemeente Emmen	205	202	138
gemeente Enkhuisen	53	34	51
gemeente Enschede	395	340	361
gemeente Epe	122	70	134
gemeente Ermelo	84	87	66
gemeente Etten-Leur	108	82	90

gemeente Geertruidenberg	77	55	55
gemeente Geldrop-Mierlo	50	100	88
gemeente Gemert-Bakel	75	79	54
gemeente Gennep	72	56	67
gemeente Gilze en Rijen	97	108	66
gemeente Goeree-Overflakkee	146	149	114
gemeente Goes	116	77	120
gemeente Goirle	58	63	50
gemeente Gooise Meren	201	163	172
gemeente Gorinchem	111	100	87
gemeente Gouda	162	126	146
gemeente Groningen	564	499	492
gemeente Gulpen-Wittem	73	61	53
gemeente Haaksbergen	69	53	41
gemeente Haarlem	396	414	377
gemeente Haarlemmermeer	332	234	197
gemeente Halderberge	73	57	55
gemeente Hardenberg	194	167	187
gemeente Harderwijk	150	97	114
gemeente Hardinxveld-Giessendam	44	16	17
gemeente Harlingen	71	68	59
gemeente Hattem	47	42	25
gemeente Heemskerk	72	65	74
gemeente Heemstede	75	51	71
gemeente Heerde	89	58	55
gemeente Heerenveen	118	87	108
gemeente Heerlen	161	101	102
gemeente Heeze-Leende	72	100	37
gemeente Heiloo	39	39	36
gemeente Helleendoorn	75	52	67
gemeente Hellevoetsluis	46	44	42
gemeente Helmond	211	157	169
gemeente Hendrik-Ido-Ambacht	71	51	57
gemeente Hengelo	162	122	195
gemeente Het Hogeland	166	147	144
gemeente Heumen	33	21	42
gemeente Heusden	92	83	80
gemeente Hillegom	38	64	22
gemeente Hilvarenbeek	86	74	91
gemeente Hilversum	273	217	242
gemeente Hoeksche Waard	243	152	229
gemeente Hof van Twente	165	145	120
gemeente Hollands Kroon	184	120	179
gemeente Hoogeveen	94	105	67
gemeente Hoorn	241	133	143
gemeente Horst aan de Maas	139	96	122
gemeente Houten	81	82	64
gemeente Huizen	100	56	91
gemeente Hulst	101	70	76
gemeente IJsselstein	50	27	31
gemeente Kaag en Braassem	91	63	89
gemeente Kampen	141	106	114

gemeente Kapelle	54	41	17
gemeente Katwijk	135	124	164
gemeente Kerkrade	30	16	29
gemeente Koggenland	44	35	52
gemeente Krimpen aan den IJssel	44	50	48
gemeente Krimpenerwaard	261	189	198
gemeente Laarbeek	62	91	42
gemeente Land van Cuijk	298	295	245
gemeente Landgraaf	91	57	47
gemeente Landsmeer	11	16	15
gemeente Lansingerland	111	152	97
gemeente Laren	63	52	50
gemeente Leeuwarden	279	279	211
gemeente Leiden	240	161	255
gemeente Leiderdorp	31	28	30
gemeente Leidschendam-Voorburg	155	153	117
gemeente Lelystad	167	176	104
gemeente Leudal	109	89	67
gemeente Leusden	66	51	68
gemeente Lingewaard	140	113	127
gemeente Lisse	24	26	41
gemeente Lochem	140	79	106
gemeente Loon op Zand	77	74	56
gemeente Lopik	61	50	74
gemeente Losser	65	66	77
gemeente Maasdriel	80	69	53
gemeente Maasgouw	127	71	112
gemeente Maashorst	205	195	112
gemeente Maassluis	54	51	78
gemeente Maastricht	247	215	200
gemeente Medemblik	132	107	87
gemeente Meerssen	48	39	36
gemeente Meierijstad	246	202	217
gemeente Meppel	29	29	25
gemeente Middelburg	87	85	58
gemeente Midden-Delfland	64	53	86
gemeente Midden-Drenthe	100	42	78
gemeente Midden-Groningen	159	134	117
gemeente Moerdijk	24	28	36
gemeente Molenlanden	136	85	127
gemeente Montferland	33	46	79
gemeente Montfoort	48	14	44
gemeente Mook en Middelaar	35	35	33
gemeente Neder-Betuwe	92	56	69
gemeente Nederweert	44	39	44
gemeente Nieuwegein	143	92	130
gemeente Nieuwkoop	171	106	135
gemeente Nijkerk	139	90	115
gemeente Nijmegen	553	363	405
gemeente Nissewaard	125	110	90
gemeente Noardeast-Fryslân	160	98	99
gemeente Noord-Beveland	59	48	45

gemeente Noordenveld	93	82	50
gemeente Noordoostpolder	100	63	82
gemeente Noordwijk	67	128	82
gemeente Nuenen, Gerwen en Nederwetten	56	62	41
gemeente Nunspeet	119	92	116
gemeente Oegstgeest	20	39	33
gemeente Oirschot	81	36	50
gemeente Oisterwijk	107	131	153
gemeente Oldambt	117	146	134
gemeente Oldebroek	79	59	80
gemeente Oldenzaal	109	50	131
gemeente Olst-Wijhe	80	73	48
gemeente Ommen	46	25	30
gemeente Oost Gelre	160	83	125
gemeente Oosterhout	75	59	54
gemeente Ooststellingwerf	65	55	60
gemeente Oostzaan	54	26	16
gemeente Opmeer	41	25	33
gemeente Opsterland	76	46	61
gemeente Oss	180	162	148
gemeente Oude IJsselstreek	101	62	96
gemeente Ouder-Amstel	86	61	54
gemeente Oudewater	71	92	53
gemeente Overbetuwe	180	146	142
gemeente Papendrecht	38	41	44
gemeente Peel en Maas	88	92	101
gemeente Pekela	38	16	34
gemeente Pijnacker-Nootdorp	82	84	96
gemeente Purmerend	265	234	256
gemeente Putten	68	63	85
gemeente Raalte	36	43	42
gemeente Reimerswaal	100	82	40
gemeente Renkum	75	66	109
gemeente Renswoude	29	54	38
gemeente Reusel-De Mierden	40	45	59
gemeente Rheden	134	129	102
gemeente Rhenen	55	64	69
gemeente Ridderkerk	60	70	65
gemeente Rijssen-Holtén	173	136	130
gemeente Rijswijk	119	58	115
gemeente Roerdalen	38	53	57
gemeente Roermond	105	145	75
gemeente Roosendaal	184	108	146
gemeente Rotterdam	1.053	866	1.111
gemeente Rozendaal	28	6	8
gemeente Rucphen	40	47	26
gemeente Schagen	143	133	165
gemeente Scherpenzeel	31	33	26
gemeente Schiedam	80	71	88
gemeente Schiermonnikoog	31	10	8
gemeente Schouwen-Duiveland	164	145	112
gemeente 's-Gravenhage	1.542	1.423	1.443

gemeente 's-Hertogenbosch	386	252	311
gemeente Simpelveld	16	53	42
gemeente Sint-Michielsgestel	75	62	51
gemeente Sittard-Geleen	150	113	99
gemeente Sliedrecht	36	20	48
gemeente Sluis	145	122	83
gemeente Smallingerland	114	102	155
gemeente Soest	154	125	144
gemeente Someren	65	66	56
gemeente Son en Breugel	26	58	38
gemeente Stadskanaal	87	59	43
gemeente Staphorst	126	101	87
gemeente Stede Broec	55	32	24
gemeente Steenberg	51	48	23
gemeente Steenwijkerland	106	93	82
gemeente Stein	59	43	46
gemeente Stichtse Vecht	163	136	166
gemeente Súdwest-Fryslân	266	203	272
gemeente Terneuzen	164	150	108
gemeente Terschelling	42	42	51
gemeente Texel	83	85	116
gemeente Teylingen	43	77	47
gemeente Tholen	63	85	47
gemeente Tiel	94	76	84
gemeente Tilburg	306	397	262
gemeente Tubbergen	104	82	69
gemeente Twenterand	101	83	87
gemeente Tynaarlo	96	80	112
gemeente Tytsjerksteradiel	138	65	80
gemeente Uitgeest	30	17	22
gemeente Uithoorn	76	66	46
gemeente Urk	55	29	25
gemeente Utrecht	740	589	667
gemeente Utrechtse Heuvelrug	181	170	211
gemeente Vaals	49	20	25
gemeente Valkenburg aan de Geul	62	80	49
gemeente Valkenswaard	76	73	64
gemeente Veendam	50	39	33
gemeente Veenendaal	71	83	97
gemeente Veere	87	104	110
gemeente Veldhoven	85	82	82
gemeente Velsen	151	97	148
gemeente Venlo	179	135	124
gemeente Venray	127	79	95
gemeente Vijfheerenlanden	189	125	138
gemeente Vlaardingen	129	120	98
gemeente Vlieland	20	24	22
gemeente Vlissingen	69	46	56
gemeente Voerendaal	23	23	22
gemeente Voorschoten	44	41	42
gemeente Voorst	112	96	95
gemeente Vught	162	133	112

gemeente Waadhoeke	123	102	119
gemeente Waalre	51	46	53
gemeente Waalwijk	123	98	87
gemeente Waddinxveen	104	60	77
gemeente Wageningen	101	61	96
gemeente Wassenaar	107	99	83
gemeente Waterland	65	46	54
gemeente Weert	124	96	83
gemeente West Betuwe	167	135	101
gemeente West Maas en Waal	75	69	38
gemeente Westerkwartier	331	218	242
gemeente Westerveld	92	64	52
gemeente Westervoort	45	33	36
gemeente Westervolde	64	64	57
gemeente Westland	255	160	200
gemeente Weststellingwerf	75	60	67
gemeente Westvoorne	47	44	39
gemeente Wierden	155	104	114
gemeente Wijchen	101	82	68
gemeente Wijdmeren	77	57	76
gemeente Wijk bij Duurstede	43	29	40
gemeente Winterswijk	131	84	97
gemeente Woensdrecht	52	50	65
gemeente Woerden	239	141	234
gemeente Wormerland	59	47	61
gemeente Woudenberg	66	44	59
gemeente Zaanstad	200	126	172
gemeente Zaltbommel	91	87	74
gemeente Zandvoort	112	51	66
gemeente Zeewolde	85	65	53
gemeente Zeist	160	126	114
gemeente Zevenaar	116	115	113
gemeente Zoetermeer	183	265	207
gemeente Zoeterwoude	15	21	30
gemeente Zuidplas	152	83	83
gemeente Zundert	113	78	100
gemeente Zutphen	159	154	123
gemeente Zwartewaterland	75	66	45
gemeente Zwijndrecht	112	78	91
gemeente Zwolle	321	172	256
ministerie	1		2
Ministerie van Onderwijs, Cultuur en Wetenschap	1		2
provincie	1.431	1.218	1.102
provincie Drenthe	65	26	44
provincie Flevoland	30	18	33
provincie Fryslân	68	53	35
provincie Gelderland	176	185	170
provincie Groningen	64	42	31
provincie Limburg	114	106	94
provincie Noord-Brabant	238	247	202
provincie Noord-Holland	200	176	141

provincie Overijssel	126	110	70
provincie Utrecht	55	51	52
provincie Zeeland	50	41	42
provincie Zuid-Holland	245	163	188
regionaal samenwerkingsorgaan	238	151	121
1Stroom	2		
Avres	2		1
Avri	6		2
BAR-organisatie			1
Bedrijfsvoeringsorganisatie Rijn en Braassem		10	
BEL Combinatie	1		2
Belastingsamenwerking gemeenten en hoogheemraadschap Utrecht	6		
Belastingsamenwerking Gemeenten en Waterschappen			2
Belastingsamenwerking Gouwe-Rijnland		2	
Belastingsamenwerking Rivierenland	2		
Belastingsamenwerking West-Brabant	1		
CJG Drimmelen Geertruidenberg			2
Cocensus	2	4	2
Dienst Sociale Zaken en Werkgelegenheid Noardwest Fryslân			2
Ferm Werk	6		
Fijnder	8	2	2
Gelders Archief			10
Gemeenschappelijke Regeling Gemeentelijk Belastingkantoor Twente			8
Gemeentelijke Gezondheidsdienst Hollands Noorden		1	2
GGD IJsselland		2	
GR Industrieschap Medel		2	
Havenschap Groningen Seaports			3
het Werkgeversservicepunt Parkstad	1		1
het Werkvoorzieningschap Oostelijk Zuid Limburg			1
Intergemeentelijke Sociale Dienst (ISD) Bollenstreek	23		4
ISD BOL	17		1
Kempisch Bedrijvenpark			6
Metropoolregio Eindhoven	2	4	
Metropoolregio Rotterdam Den Haag	5	2	2
MijnGemeenteDichtbij	7	1	12
Modulaire gemeenschappelijke regeling sociaal domein Limburg-Noord	2	2	
Noaberkracht Dinkelland Tubbergen			1
Noordelijk Belastingkantoor	1		4
Omgevingsdienst de Vallei		6	1
Omgevingsdienst Flevoland & Gooi en Vechtstreek			1
Omgevingsdienst Haaglanden	1	2	1
Omgevingsdienst IJmond	1		
Omgevingsdienst Noord-Veluwe		2	

Omgevingsdienst Noordzeekanaalgebied		2	
Omgevingsdienst Regio Nijmegen		1	
Omgevingsdienst Rivierenland	3		
Omgevingsdienst Veluwe IJssel		7	
Omgevingsdienst Zuid-Holland Zuid			5
Peelgemeenten	1		
Regio Gooi en Vechtstreek	1		1
Regionale Belasting Groep	3		
Regionale Dienst Werk en Inkomen Kromme Rijn Heuvelrug	2		5
Regionale uitvoeringsdienst Zeeland		2	
Rogplus	4	5	
RUD Zuid-Limburg	1		
Samenwerking De Bevelanden	37		
Samenwerking Kempengemeenten		6	2
Samenwerkingsorgaan Holland Rijnland		8	
Samenwerkingsverband Noord-Nederland	1		2
Samenwerkingsverband vastgoedinformatie, heffing en waardebeoordeling	2		2
Sociaal	6		
Uitvoeringsorganisatie Baanbrekers	2		2
Uitvoeringsorganisatie Laborijn	2		
Veiligheids- en Gezondheidsregio Gelderland-Midden			4
Veiligheidsregio en Gemeentelijke Gezondheidsdienst Limburg-Noord		4	
Veiligheidsregio Flevoland	2	2	
Veiligheidsregio Gooi en Vechtstreek	2	4	
Veiligheidsregio Groningen	5	4	2
Veiligheidsregio Hollands Midden	1		1
Veiligheidsregio Midden- en West-Brabant	1	11	
Veiligheidsregio Noord- en Oost-Gelderland	2	1	
Veiligheidsregio Rotterdam-Rijnmond		44	2
Veiligheidsregio Twente	2		
Veiligheidsregio Utrecht	3	2	
Veiligheidsregio Zaanstreek-Waterland	4		18
Veiligheidsregio Zuid-Holland Zuid	1		
Veiligheidsregio Zuid-Limburg	6		
Volkskredietbank Noord-Oost Groningen	2		
Waddenfonds	1		1
Werk en Inkomen Lekstroom	2		
Werkorganisatie HLT Samen		4	
Werkplein Hart van West-Brabant	2		
WerkSaam Westfriesland	8		
WVS-groep		2	
Zaffier	33		
waterschap	1.277	1.065	1.044
Hoogheemraadschap De Stichtse Rijnlanden	104	108	89
Hoogheemraadschap Hollands Noorderkwartier	133	150	85
Hoogheemraadschap van Delfland	105	65	91
Hoogheemraadschap van Rijnland	86	54	58

Hoogheemraadschap van Schieland en de Krimpenerwaard	98	77	75
Waterschap Aa en Maas	44	36	33
Waterschap Amstel, Gooi en Vecht	56	54	48
Waterschap Brabantse Delta	90	74	80
Waterschap De Dommel	19	27	34
Waterschap Drents Overijsselse Delta	52	20	22
Waterschap Hollandse Delta	58	79	51
Waterschap Hunze en Aa's	13	7	8
Waterschap Limburg	20	17	29
Waterschap Noorderzijlvest	51	28	31
Waterschap Rijn en IJssel	26	19	26
Waterschap Rivierenland	127	78	88
Waterschap Scheldestromen	79	97	95
Waterschap Vallei en Veluwe	25	18	27
Waterschap Vechtstromen	44	42	35
Waterschap Zuiderzeeland	10	4	17
Wetterskip Fryslân	37	11	22
Totaal	51.322	43.027	44.463

Bijlage 2 Totaaloverzicht aantal abonnementen “Berichten over uw buurt” per organisatie (op alfabetische volgorde)

Gemeente	2020Q4	2021Q1	2021Q2	2021Q3	2021Q4	2022Q1	2022Q2	2022Q3
Aa en Hunze	254	255	273	278	285	289	313	324
Aalsmeer	315	322	340	360	372	390	417	420
Aalten	221	220	237	244	253	260	272	278
Achtkarspelen	99	100	108	114	114	114	125	129
Alblasserdam	73	75	77	99	120	121	135	136
Albrandswaard	194	196	210	261	265	281	298	311
Alkmaar	2.270	2.290	2.343	2.369	2.385	2.419	2.505	2.548
Almelo	822	831	893	927	959	992	1.101	1.168
Almere	1.816	1.819	1.869	1.984	2.002	2.061	2.200	2.264
Alphen aan den Rijn	827	836	889	921	947	974	1.024	1.049
Alphen-Chaam	568	571	565	575	599	594	605	610
Altena	668	675	703	741	770	799	861	883
Ameland	169	170	171	173	173	176	183	186
Amersfoort	965	1.014	1.097	1.189	1.280	2.079	2.617	2.767
Amstelveen	1.043	1.058	1.117	1.182	1.217	1.235	1.273	1.299
Amsterdam	9.349	9.433	9.727	10.015	10.330	10.515	11.361	11.604
Apeldoorn	3.548	3.587	3.719	3.825	3.896	3.994	4.145	4.249
Appingedam	160							
Arnhem	1.759	1.790	1.895	1.985	2.070	2.139	2.243	2.316
Assen	304	310	314	320	323	325	350	360
Asten	544	550	550	561	572	587	608	615
Baarle-Nassau	106	109	115	120	126	133	135	136
Baarn	436	442	455	467	487	500	514	541
Barendrecht	304	304	326	386	396	406	417	431
Barneveld	1.209	1.212	1.239	1.271	1.297	1.352	1.371	1.405
Beek	687	692	704	710	720	722	728	724
Beekdaelen	926	937	966	1.001	1.025	1.051	1.104	1.140
Beemster	143	144	161	176	188			
Beesel	220	228	239	240	245	244	249	252
Berg en Dal	682	699	728	744	787	853	903	926
Bergeijk	710	714	723	732	746	761	779	805
Bergen (L)	337	345	346	347	364	376	420	471
Bergen (NH)	522	545	604	683	763	807	892	934
Bergen op Zoom	413	426	464	584	645	733	920	1.020
Berkelland	546	550	571	594	615	618	625	639
Bernheze	934	961	995	1.017	1.041	1.058	1.073	1.087
Best	369	374	386	405	415	419	441	450
Beuningen	754	769	804	821	841	865	899	918
Beverwijk	481	486	504	523	541	549	567	585
Bladel	461	510	525	526	539	559	577	586
Blaricum	561	566	573	578	573	581	595	614
Bloemendaal	782	849	1.066	1.099	1.139	1.196	1.255	1.282
Bodegraven-Reeuwijk	554	562	584	610	632	639	663	686
Boekel	118	117	117	121	120	128	139	221
Borger-Odoorn	1.060	1.068	1.114	1.127	1.148	1.159	1.195	1.216

Borne	178	186	204	212	215	222	244	249
Borsele	308	317	342	360	395	408	436	453
Boxmeer	614	621	650	651	671			
Boxtel	877	886	922	939	977	1.040	1.093	1.136
Breda	3.777	3.812	3.965	4.096	4.194	4.288	4.470	4.566
Brielle	153	152	157	170	177	181	186	196
Bronckhorst	1.366	1.375	1.411	1.437	1.474	1.505	1.556	1.651
Brummen	310	311	327	350	369	398	428	446
Brunssum	413	416	432	448	466	473	498	513
Bunnik	409	412	428	435	449	461	497	517
Bunschoten	154	156	161	164	178	182	180	193
Buren	1.803	1.808	1.832	1.854	1.871	1.891	1.922	1.943
Capelle aan den IJssel	180	180	181	187	198	198	202	201
Castricum	295	316	350	393	451	473	512	530
Coevorden	933	951	999	1.032	1.060	1.078	1.140	1.185
Cranendonck	625	641	672	713	792	811	840	853
Cuijk	224	227	241	250	264			
Culemborg	297	298	303	318	328	330	340	354
Dalfsen	190	189	197	204	210	220	245	272
Dantumadiel	54	55	59	61	63	67	81	86
De Bilt	1.039	1.037	1.055	1.065	1.090	1.109	1.131	1.143
De Fryske Marren	1.000	1.017	1.044	1.054	1.059	1.068	1.095	1.101
De Ronde Venen	300	295	301	363	432	445	462	483
De Wolden	277	284	299	355	436	467	548	584
Delft	1.141	1.162	1.185	1.214	1.247	1.285	1.349	1.380
Delfzijl	198							
Den Helder	179	178	183	203	209	219	243	257
Deurne	500	505	543	572	581	610	627	645
Deventer	692	697	756	796	817	844	903	937
Diemen	82	82	87	93	97	101	106	112
Dijk en Waard						184	1.909	1.996
Dinkelland	299	306	322	336	349	378	398	417
Doesburg	95	97	100	105	108	111	112	119
Doetinchem	1.760	1.783	1.837	1.852	1.907	1.935	1.957	1.980
Dongen	142	147	148	159	165	162	174	183
Dordrecht	1.327	1.331	1.352	1.373	1.407	1.424	1.462	1.484
Drechterland	616	630	645	651	657	665	678	690
Drimmelen	475	486	491	491	506	666	694	738
Dronten	139	141	146	187	204	211	227	232
Druten	229	233	248	261	272	280	290	311
Duiven	250	281	327	354	373	394	418	431
Echt-Susteren	876	906	978	1.060	1.095	1.127	1.184	1.209
Edam-Volendam	285	286	299	301	347	378	435	450
Ede	761	779	817	840	869	890	942	1.022
Eemnes	197	198	209	214	218	217	231	229
Eemsdelta		538	554	570	594	657	695	727
Eersel	421	439	453	515	528	551	596	611
Eijsden-Margraten	783	802	835	872	923	949	985	1.020
Eindhoven	2.496	2.545	2.695	2.820	2.898	3.022	3.356	3.464
Elburg	164	166	172	263	285	302	303	317

Emmen	735	768	801	831	868	890	939	977
Enkhuizen	262	265	266	266	268	267	270	278
Enschede	571	577	598	678	701	742	808	842
Epe	1.049	1.056	1.076	1.203	1.247	1.304	1.405	1.439
Ermelo	523	525	539	622	647	669	684	696
Etten-Leur	484	495	512	527	540	563	577	599
Geertruidenberg	309	305	329	357	372	384	386	397
Geldrop-Mierlo	180	181	198	246	259	265	288	307
Gemert-Bakel	143	145	147	154	167	176	208	225
Gennep	467	466	476	489	510	510	520	527
Gilze en Rijen	293	292	299	307	327	333	352	361
Goeree-Overflakkee	734	733	766	781	792	805	830	843
Goes	177	175	181	205	260	283	343	371
Goirle	124	124	130	215	244	265	558	585
Gooise Meren	1.332	1.343	1.362	1.395	1.411	1.441	1.462	1.501
Gorinchem	596	596	610	616	625	634	654	672
Gouda	409	427	446	468	496	521	556	587
Grave	221	222	226	228	237			
Groningen	2.520	2.540	2.628	2.659	2.691	2.745	2.873	2.955
Gulpen-Wittem	828	828	837	856	875	891	891	897
Haaksbergen	87	89	94	99	104	108	118	124
Haaren	497	502	533	557				
Haarlem	2.591	2.628	2.691	2.720	2.776	2.830	2.927	3.001
Haarlemmermeer	2.806	2.846	2.955	3.113	3.169	3.277	3.442	3.553
Halderberge	148	154	151	291	363	383	599	649
Hardenberg	145	143	148	165	207	276	356	388
Harderwijk	160	167	185	354	385	411	451	492
Hardinxveld-Giessendam	76	74	74	77	79	79	82	84
Harlingen	241	244	259	279	289	302	320	323
Hatterij	310	314	319	327	338	340	344	374
Heemskerk	386	401	425	432	452	461	504	531
Heemstede	255	264	279	311	336	381	397	407
Heerde	296	295	299	316	336	353	394	414
Heerenveen	922	932	959	965	978	987	1.029	1.049
Heerhugowaard	348	363	413	440	457			
Heerlen	1.409	1.411	1.454	1.531	1.571	1.602	1.709	1.778
Heeze-Leende	1.292	1.296	1.324	1.355	1.415	1.485	1.546	1.584
Heiloo	317	330	345	365	415	427	446	464
Hellendoorn	141	139	146	170	187	199	219	232
Hellevoetsluis	228	232	239	244	252	255	262	265
Helmond	272	278	285	402	428	421	436	460
Hendrik-Ido-Ambacht	102	102	107	142	155	156	164	168
Hengelo (O)	682	686	714	734	759	780	851	894
Het Hogeland	940	971	988	1.013	1.038	1.058	1.096	1.121
Heumen	469	478	489	500	519	537	554	568
Heusden	587	600	617	649	670	675	712	738
Hillegom	342	358	392	410	421	435	464	475
Hilvarenbeek	503	509	522	556	583	636	700	720
Hilversum	417	425	453	488	518	528	580	645

Hoeksche Waard	1.064	1.085	1.112	1.139	1.164	1.197	1.239	1.279
Hof van Twente	115	117	122	130	136	179	229	260
Hollands Kroon	2.055	2.085	2.160	2.227	2.296	2.360	2.446	2.485
Hoogeveen	256	259	270	310	329	346	386	416
Hoorn	426	432	466	481	498	513	543	556
Horst aan de Maas	562	577	605	637	682	713	766	819
Houten	135	132	137	156	534	629	657	675
Huizen	147	147	162	169	168	166	179	190
Hulst	297	300	309	383	426	434	454	491
IJsselstein	101	106	122	193	270	342	410	455
Kaag en Braassem	1.856	1.876	1.948	2.015	2.047	2.109	2.194	2.226
Kampen	682	679	718	739	743	755	790	820
Kapelle	176	175	186	198	225	234	246	252
Katwijk	599	599	612	644	669	703	752	783
Kerkrade	313	315	317	328	337	361	370	375
Koggenland	410	417	443	457	472	473	491	536
Krimpen aan den IJssel	132	131	160	159	161	163	162	169
Krimpenerwaard	1.108	1.118	1.151	1.180	1.197	1.227	1.317	1.358
Laarbeek	162	163	168	172	182	183	186	196
Land van Cuijk						78	1.931	2.005
Landerd	349	358	373	379	392			
Landgraaf	516	519	528	538	540	553	581	618
Landsmeer	56	58	61	66	67	71	78	82
Langedijk	846	855	898	928	934			
Lansingerland	687	697	753	773	799	829	858	902
Laren	612	610	625	626	634	642	649	658
Leeuwarden	1.114	1.120	1.164	1.202	1.228	1.247	1.323	1.373
Leiden	555	562	589	611	636	646	671	695
Leiderdorp	154	190	217	226	232	240	253	256
Leidschendam-Voorburg	1.878	1.881	1.897	1.915	1.922	1.939	1.986	2.003
Lelystad	348	354	375	435	448	466	491	518
Leudal	1.073	1.084	1.136	1.179	1.236	1.253	1.297	1.338
Leusden	938	942	959	969	985	1.003	1.022	1.035
Lingewaard	542	546	637	672	700	725	755	786
Lisse	260	271	297	310	330	346	353	368
Lochem	617	633	668	690	710	730	780	815
Loon op Zand	409	412	430	442	473	502	521	540
Lopik	132	133	141	151	155	166	189	209
Loppersum	171							
Losser	166	173	178	181	181	186	193	204
Maasdriel	609	633	653	680	739	793	902	953
Maasgouw	537	543	567	626	640	651	673	692
Maashorst						121	1.667	1.707
Maassluis	473	474	475	476	478	483	497	499
Maastricht	1.600	1.623	1.682	1.730	1.870	1.949	2.045	2.122
Medemblik	595	608	643	690	751	743	792	823
Meerssen	370	366	369	396	417	426	453	465
Meerijstad	1.487	1.528	1.596	1.642	1.680	1.716	1.793	1.848

Meppel	350	361	388	411	422	433	449	460
Middelburg	481	505	514	533	588	602	625	645
Midden-Delfland	433	437	448	467	474	474	481	484
Midden-Drenthe	89	91	94	95	106	115	138	144
Midden-Groningen	675	693	709	747	773	803	847	870
Mill en Sint Hubert	143	142	149	156	168			
Moerdijk	255	259	272	275	282	299	327	344
Molenlanden	1.486	1.503	1.521	1.560	1.589	1.619	1.676	1.700
Montferland	299	302	318	329	340	360	408	420
Montfoort	196	314	405	433	468	494	546	576
Mook en Middelaar	205	202	202	214	218	229	238	245
Neder-Betuwe	307	306	308	312	326	339	358	375
Nederweert	729	739	753	776	803	807	833	845
Nieuwegein	1.621	1.633	1.685	1.714	1.746	1.776	1.937	1.956
Nieuwkoop	810	826	852	879	912	937	963	975
Nijkerk	383	390	404	409	435	452	476	486
Nijmegen	2.633	2.675	2.744	2.774	2.897	2.966	3.096	3.193
Nissewaard	777	798	842	868	896	930	992	1.038
Noardeast-Fryslân	237	238	247	251	249	256	265	268
Noord-Beveland	299	300	311	321	350	370	388	391
Noordenveld	275	278	297	313	328	349	369	391
Noordoostpolder	144	149	163	215	218	222	235	253
Noordwijk	949	962	998	1.033	1.069	1.087	1.133	1.168
Nuenen, Gerwen en Nederwetten	538	538	546	551	564	571	580	597
Nunspeet	273	284	287	327	347	359	384	408
Oegstgeest	86	89	99	96	98	101	114	124
Oirschot	470	476	503	506	523	533	577	591
Oisterwijk	581	609	671	707	771	965	1.077	1.095
Oldambt	755	770	810	845	888	944	999	1.035
Oldebroek	82	83	85	93	99	111	135	152
Oldenzaal	172	188	230	255	278	293	325	348
Olst-Wijhe	94	93	95	128	135	141	150	158
Ommen	112	113	118	175	187	210	253	289
Oost Gelre	102	103	105	151	175	195	238	257
Oosterhout	519	519	535	540	559	570	612	646
Ooststellingwerf	152	154	155	188	192	223	244	247
Oostzaan	95	96	102	107	108	115	124	132
Opmeer	429	427	436	436	444	450	461	466
Opsterland	156	157	161	163	170	177	191	204
Oss	465	485	528	558	601	627	703	747
Oude IJsselstreek	99	100	109	117	250	321	405	457
Ouder-Amstel	90	93	97	97	101	110	120	122
Oudewater	207	205	210	210	212	214	215	217
Overbetuwe	476	486	526	562	591	623	711	771
Papendrecht	116	117	124	141	155	160	165	168
Peel en Maas	1.190	1.198	1.234	1.262	1.290	1.323	1.354	1.389
Pekela	294	292	297	293	297	297	307	317
Pijnacker-Nootdorp	1.209	1.216	1.256	1.312	1.340	1.356	1.417	1.451
Purmerend	490	489	504	543	551	565	776	815

Putten	314	319	345	357	375	385	403	437
Raalte	290	291	294	306	310	316	333	344
Reimerswaal	311	312	344	357	358	359	352	351
Renkum	197	203	206	435	501	551	604	711
Renswoude	44	43	43	48	51	53	56	59
Reusel-De Mierden	257	255	260	267	284	309	371	379
Rheden	735	742	759	778	798	815	858	878
Rhenen	478	477	481	480	497	512	533	534
Ridderkerk	187	190	196	246	242	266	289	308
Rijssen-Holtén	287	292	305	352	372	383	397	410
Rijswijk	348	347	366	373	384	395	426	447
Roerdalen	428	435	458	512	538	547	574	598
Roermond	2.458	2.465	2.486	2.554	2.579	2.587	2.606	2.625
Roosendaal	647	651	674	688	719	733	763	789
Rotterdam	2.682	2.715	2.832	2.894	2.940	2.990	3.108	3.197
Rozendaal	9	10	11	17	18	20	20	23
Rucphen	239	243	246	247	257	268	284	286
Súdwest-Fryslân	2.647	2.666	2.733	2.779	2.842	2.945	3.067	3.121
Schagen	1.878	1.887	1.925	1.962	2.026	2.073	2.152	2.179
Scherpenzeel	240	240	259	261	272	271	281	289
Schiedam	318	318	328	332	331	334	346	355
Schiermonnikoog	78	79	81	86	98	102	109	109
Schouwen-Duiveland	318	322	375	429	462	478	576	602
's-Gravenhage	7.789	7.875	8.168	8.371	8.477	8.608	8.944	9.202
's-Hertogenbosch	4.018	4.038	4.079	4.113	4.210	4.234	4.268	4.297
Simpelveld	177	179	177	174	176	200	204	205
Sint Anthonis	441	438	460	475	502			
Sint-Michielsgestel	893	910	958	990	1.029	1.052	1.082	1.105
Sittard-Geleen	2.405	2.413	2.469	2.556	2.588	2.612	2.660	2.690
Sliedrecht	57	56	58	62	66	65	68	72
Sluis	201	207	215	234	250	257	285	303
Smallingerland	257	260	278	294	319	341	383	407
Soest	452	470	507	577	633	663	688	717
Someren	134	136	139	144	148	334	389	414
Son en Breugel	205	206	216	228	243	253	271	286
Stadskanaal	501	511	530	564	586	612	669	694
Staphorst	337	339	339	350	357	362	373	373
Stede Broec	315	318	325	331	332	329	327	331
Steenbergen	623	620	638	652	673	687	715	724
Steenwijkerland	380	380	388	402	417	439	475	495
Stein	513	520	560	572	589	613	638	652
Stichtse Vecht	2.149	2.198	2.361	2.437	2.518	2.577	2.662	2.680
Terneuzen	802	804	830	863	911	917	951	973
Terschelling	219	221	226	229	242	244	251	259
Texel	805	808	819	833	846	865	895	928
Teylingen	414	440	470	497	517	543	571	588
Tholen	364	369	381	387	415	433	464	481
Tiel	434	438	448	461	481	494	521	529
Tilburg	3.008	3.125	3.302	3.412	3.545	3.741	3.957	4.042
Tubbergen	251	254	279	291	317	322	349	366

Twenterand	185	186	193	196	204	208	224	225
Tynaarlo	880	890	908	922	943	957	993	1.001
Tytsjerksteradiel	673	685	708	717	724	731	759	761
Uden	933	947	982	1.012	1.065			
Uitgeest	207	215	229	234	252	254	267	275
Uithoorn	145	146	157	156	165	177	184	186
Urk	39	38	38	45	48	49	51	49
Utrecht	6.902	6.973	7.150	7.449	7.593	7.710	8.047	8.250
Utrechtse Heuvelrug	722	721	726	743	750	762	784	802
Vaals	175	174	169	164	221	242	258	263
Valkenburg aan de Geul	579	583	602	617	634	673	679	712
Valkenswaard	1.002	1.025	1.077	1.130	1.148	1.175	1.189	1.186
Veendam	580	586	602	618	627	638	651	657
Veenendaal	494	499	515	667	697	697	763	787
Veere	1.019	1.037	1.083	1.099	1.125	1.129	1.149	1.163
Veldhoven	342	350	428	434	451	475	525	538
Velsen	866	880	930	1.006	1.011	1.025	1.053	1.064
Venlo	1.786	1.818	1.905	1.987	2.039	2.093	2.205	2.268
Venray	572	579	587	615	645	659	700	722
Vijfheerenlanden	806	813	830	858	885	897	942	961
Vlaardingen	429	434	440	450	454	463	464	464
Vlieland	31	32	35	37	38	37	38	38
Vlissingen	433	448	469	485	506	514	537	544
Voerendaal	398	407	448	461	469	492	508	520
Voorschoten	529	530	537	547	560	567	587	587
Voorst	147	154	176	195	214	227	254	270
Vught	613	662	706	847	875	1.043	1.128	1.150
Waadhoeke	1.736	1.752	1.801	1.827	1.858	1.853	1.899	1.924
Waalre	208	208	224	233	240	240	334	350
Waalwijk	213	216	218	256	290	319	494	495
Waddinxveen	384	386	396	412	418	425	432	441
Wageningen	510	515	531	546	568	569	600	620
Wassenaar	384	388	403	422	435	444	480	495
Waterland	382	385	397	394	396	407	414	421
Weert	1.129	1.137	1.166	1.230	1.253	1.263	1.283	1.287
Weesp	228	236	257	340	461			
West Betuwe	500	498	522	543	572	639	755	802
West Maas en Waal	414	419	433	459	494	514	530	553
Westerkwartier	2.007	2.032	2.104	2.167	2.234	2.259	2.388	2.460
Westerveld	197	202	204	211	227	236	262	272
Westervoort	114	115	144	158	174	182	197	205
Westerwolde	256	260	276	283	292	302	323	337
Westland	2.012	2.024	2.066	2.096	2.109	2.128	2.251	2.306
Weststellingwerf	212	217	225	244	298	353	443	482
Westvoorne	341	342	357	356	358	373	380	381
Wierden	454	461	481	523	550	572	596	611
Wijchen	474	483	504	534	563	577	610	632
Wijdmeren	217	222	233	246	268	305	340	357
Wijk bij Duurstede	266	264	263	273	281	293	304	313

Winterswijk	608	634	668	699	745	779	846	874
Woensdrecht	442	445	458	483	502	509	565	576
Woerden	322	328	342	352	358	368	379	395
Wormerland	356	366	405	419	430	454	475	498
Woudenberg	138	138	137	141	148	164	185	194
Zaanstad	855	874	928	956	984	1.014	1.070	1.094
Zaltbommel	1.042	1.052	1.099	1.119	1.189	1.279	1.325	1.410
Zandvoort	139	141	145	151	152	156	176	187
Zeewolde	414	419	437	449	452	454	463	455
Zeist	1.354	1.363	1.411	1.458	1.500	1.509	1.545	1.571
Zevenaar	381	383	394	423	438	471	543	649
Zoetermeer	978	1.015	1.059	1.077	1.092	1.103	1.122	1.137
Zoeterwoude	157	158	163	175	183	188	194	200
Zuidplas	530	533	549	567	576	587	590	597
Zundert	113	117	127	153	172	204	334	362
Zutphen	554	565	594	645	668	693	751	774
Zwartewaterland	173	173	178	188	200	205	223	229
Zwijndrecht	163	166	173	208	222	236	272	286
Zwolle	2.049	2.058	2.131	2.260	2.307	2.346	2.433	2.486
Eindtotaal	237.237	240.571	249.992	260.650	269.474	273.419	294.083	303.051