

# **Service Level Rapportage DROP applicatie**

Periode: 2022 Q1

Versie: 1.0

Datum: 3-05-2022

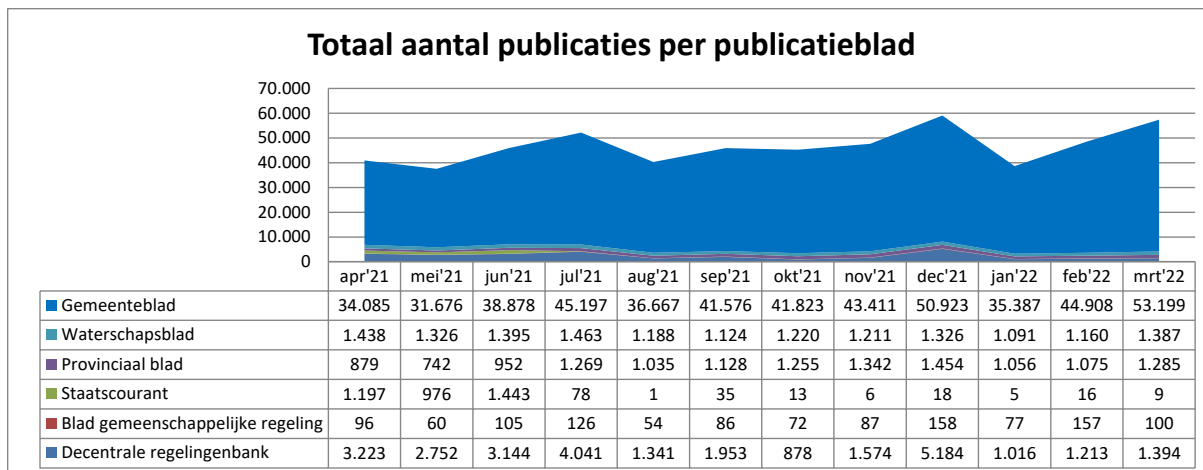
## Inhoudsopgave

1.	Aantal publicaties via DROP .....	3
1.1.	Overzicht per publicatieblad .....	3
1.2.	Overzicht per documenttype .....	4
1.3.	Overzicht per organisatie .....	5
1.3.1.	<i>Top 20 organisaties met het hoogste aantal publicaties per maand</i> .....	5
1.3.2.	<i>Aantal publicerende organisaties per maand</i> .....	5
1.3.3.	<i>Aantal organisaties dat beschikkingen publiceert</i> .....	6
2.	Servicedesk.....	7
3.	Afhandeling incidenten .....	8
4.	Overige zaken .....	9
4.1.	Verstoringen afgelopen kwartaal .....	9
4.2.	Overzicht gepland onderhoud .....	9
4.3.	Uitgevoerde onderhoudswerkzaamheden .....	9
4.4.	Aantal abonnementen attenderingservice “Berichten over uw buurt” .....	10
4.4.1.	<i>Top 10 gemeenten op basis van aantal abonnementen</i> .....	10
4.5.	Aantal aansluitingen webservice DROP/OPA.....	11
4.6.	Aantal aanvragen voor spoedpublicaties .....	12
	Bijlage 1 Totaaloverzicht aantal publicaties per organisatie (op alfabetische volgorde).....	15
	Bijlage 2 Totaaloverzicht aantal abonnementen “Berichten over uw buurt” per organisatie (op alfabetische volgorde) .....	25

# 1. Aantal publicaties via DROP

## 1.1. Overzicht per publicatieblad

In de volgende grafiek wordt het aantal besluiten dat via DROP is gepubliceerd weergegeven per publicatieblad per maand.



Opmerking: In voorgaande publicaties werd de term Consolidaties gebruikt, deze is vervangen door Decentrale regelingenbank.

## 1.2. Overzicht per documenttype

In onderstaande tabel wordt het aantal publicaties weergegeven per publicatieblad, per documenttype, per maand.

Documenttype	jan'22	feb'22	mrt'22
<b>Gemeenteblad</b>	<b>37.024</b>	<b>46.727</b>	<b>55.179</b>
Verordeningen	432	590	617
Beleidsregels	303	387	463
PlannenRuimtelijk	517	780	996
PlannenOverig	50	58	97
OverigeBesluitenVanAlgemeneStrekking	564	728	892
BeschikkingenAanvraag	3.998	5.611	7.129
BeschikkingenAfhandeling	3.019	4.835	6.534
InstellingGemeenschappelijkeRegelingen	7	4	5
Overigeoverheidsinformatie	525	577	675
ErfgoedwetVerveemdingen	1		4
DelegatieEnMandaatbesluit	117	119	136
OmgevingsvergunningAfhandeling	10.809	13.086	14.914
OmgevingsvergunningAanvraag	13.557	16.248	18.493
Voorlichting	288	452	319
Melding	475	566	930
Omgevingsmelding	316	447	506
UitschrijvingBasisregistratiePersonen	409	420	489
Verkeersbesluit	1.610	1.804	1.959
OverigeMededelingenAanHetWegverkeer	27	15	21
<b>Waterschapsblad</b>	<b>1.093</b>	<b>1.161</b>	<b>1.387</b>
Verordeningen	3	1	9
Beleidsregels	3	5	8
PlannenOverig	12	15	16
OverigeBesluitenVanAlgemeneStrekking	13	25	31
BeschikkingenAanvraag	62	79	110
BeschikkingenAfhandeling	681	749	957
Overigeoverheidsinformatie	28	25	29
DelegatieEnMandaatbesluit	1	3	1
OmgevingsvergunningAfhandeling	146	124	101
OmgevingsvergunningAanvraag	59	60	50
Voorlichting	11	6	8
Melding	58	51	48
Omgevingsmelding	14	17	19
Verkeersbesluit	2	1	
<b>Provinciaal blad</b>	<b>1.063</b>	<b>1.108</b>	<b>1.297</b>
Verordeningen	13	38	40
Beleidsregels	1	7	7
PlannenRuimtelijk	10	8	8
PlannenOverig	3	3	4
OverigeBesluitenVanAlgemeneStrekking	31	50	89
BeschikkingenAanvraag	34	23	54
BeschikkingenAfhandeling	411	345	490
InstellingGemeenschappelijkeRegelingen			1
Overigeoverheidsinformatie	24	18	30
DelegatieEnMandaatbesluit	3	11	2
OmgevingsvergunningAfhandeling	278	314	293
OmgevingsvergunningAanvraag	192	190	196
Voorlichting	2	7	15
Melding	53	57	54
Omgevingsmelding	1	4	2
Verkeersbesluit	7	33	12
<b>Staatscourant</b>	<b>1.563</b>	<b>1.803</b>	<b>2.008</b>
OverigeBesluitenVanAlgemeneStrekking	5	12	8
BeschikkingenAanvraag		2	
ErfgoedwetVerveemdingen		2	1
Verkeersbesluit	4	1	4
GerechtelijkeAankondigingOndercuratelestelling	140	113	132
GerechtelijkeAankondigingOntbindinghuwelijkofScheidr	53	56	60
GerechtelijkeAankondigingOverigeaankondiging	1.083	1.303	1.485
OproepingenBelanghebbende	94	87	101
GerechtelijkeAankondigingHandlichting	3	1	8
OproepingenDeurwaardersexploot	180	226	208
GerechtelijkeAankondigingOntkenningvaderschap	1		
OproepingenSchuldeiser			1
<b>Blad gemeenschappelijke regeling</b>	<b>77</b>	<b>157</b>	<b>107</b>
Verordeningen	21	31	10
Beleidsregels	11	32	26
PlannenOverig	1		
OverigeBesluitenVanAlgemeneStrekking	12	42	15
BeschikkingenAfhandeling		3	3
Overigeoverheidsinformatie	3	6	2
DelegatieEnMandaatbesluit	8	36	20
OmgevingsvergunningAfhandeling	3	3	3
OmgevingsvergunningAanvraag	8	4	9
Voorlichting	8		11
Melding	2		1
Verkeersbesluit			6
OverigeMededelingenAanHetWegverkeer			1
<b>Eindtotaal</b>	<b>40.820</b>	<b>50.956</b>	<b>59.978</b>

### 1.3. Overzicht per organisatie

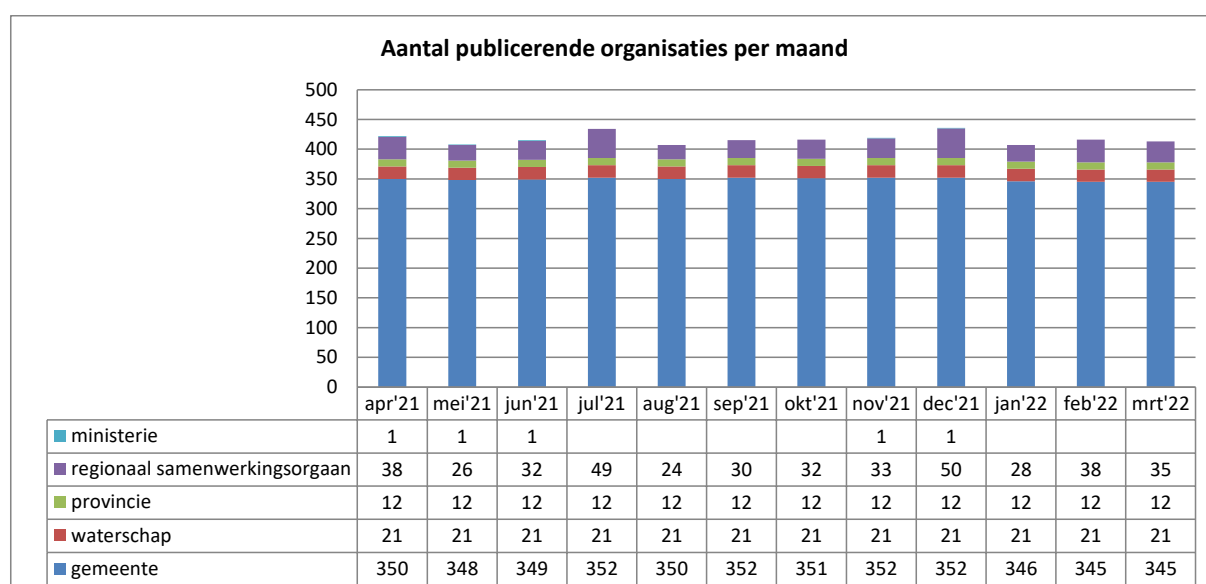
In bijlage 1 is een totaaloverzicht te vinden van het totaal aantal publicaties van alle deelnemende organisaties.

#### 1.3.1. Top 20 organisaties met het hoogste aantal publicaties per maand

Organisatie	okt'21	nov'21	dec'21	jan'22	feb'22	mrt'22
gemeente Amsterdam	5.903	5.761	4.629	3.847	5.470	6.019
gemeente 's-Gravenhage	1.430	1.550	1.754	1.273	1.546	1.690
gemeente Rotterdam	1.023	991	1.064	727	1.122	1.138
gemeente Utrecht	618	632	767	653	678	813
gemeente Groningen	488	587	590	371	680	720
gemeente Eindhoven	494	589	633	532	484	563
gemeente Amersfoort	440	395	579	361	470	583
gemeente Breda	430	401	519	299	404	517
gemeente Nijmegen	383	469	449	320	416	513
gemeente Enschede	361	404	472	306	368	519
gemeente Alkmaar	355	413	450	292	350	492
gemeente Haarlem	330	393	383	391	385	438
gemeente Almere	277	306	366	273	398	424
gemeente Apeldoorn	324	324	355	258	300	423
gemeente Tilburg	319	311	399	263	308	369
gemeente 's-Hertogenbosch	394	335	374	202	320	325
gemeente Arnhem	300	261	309	224	313	406
gemeente Haarlemmermeer	289	277	295	235	290	344
gemeente Súdwest-Fryslân	246	255	290	213	299	327
gemeente Meierijstad	235	300	275	221	260	293

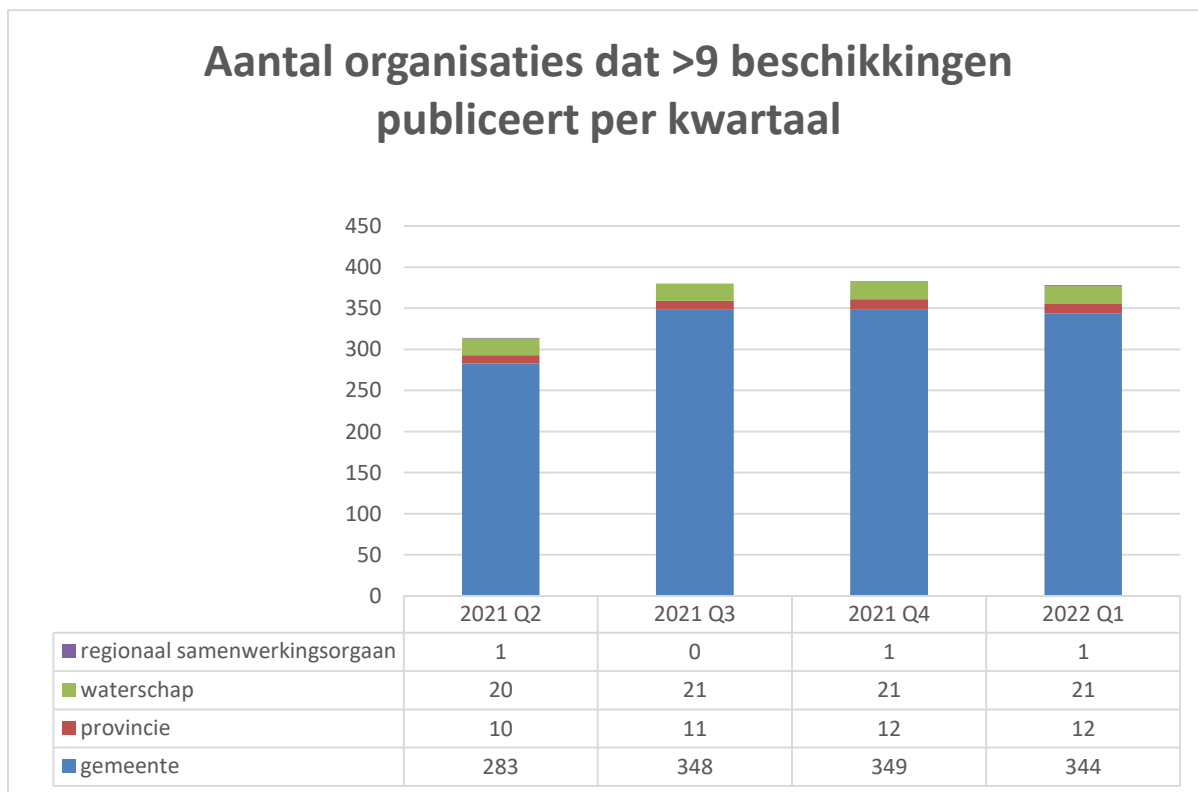
#### 1.3.2. Aantal publicerende organisaties per maand

In onderstaande tabel wordt het aantal publicerende organisaties per maand weergegeven.



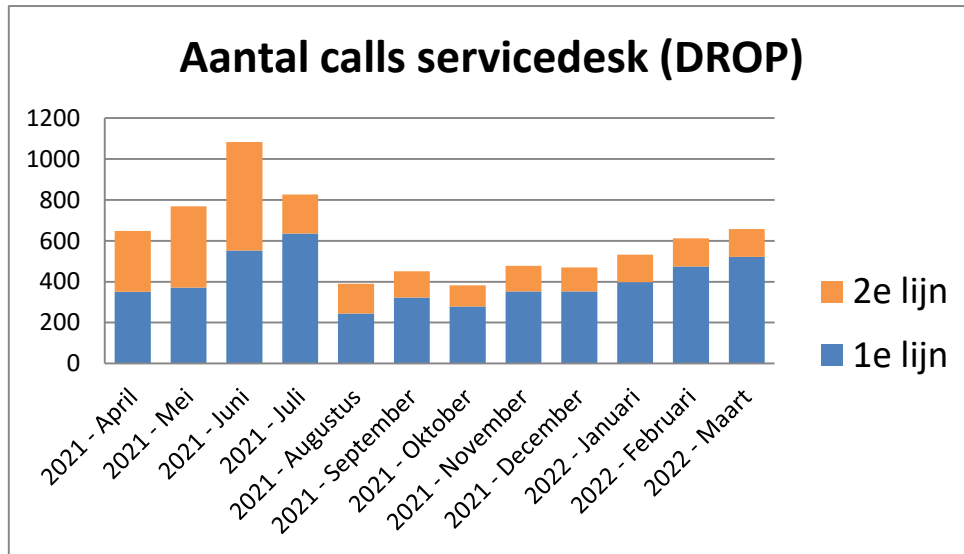
### 1.3.3. Aantal organisaties dat beschikkingen publiceert

In onderstaande tabel is het aantal organisaties weergegeven dat in een kwartaal meer dan 9 beschikkingen heeft gepubliceerd.



## 2. Servicedesk

In onderstaand overzicht wordt het aantal calls dat bij de Servicedesk binnenkomt weergegeven. Dit overzicht geeft alle binnengekomen calls weer, dat wil zeggen: technische vragen, implementatie vragen, juridische vragen, meldingen van incidenten, service verzoeken etc. Er wordt onderscheid gemaakt tussen directe afhandeling door de Servicedesk en vragen die in de tweede lijn worden afgehandeld.



### 3. Afhandeling incidenten

Een incident treedt op als bepaalde functionaliteit binnen de DROP applicatie niet beschikbaar is. In de SLA worden de prioriteiten als volgt beschreven:

Prioriteit	Omschrijving
1	Uitval van functionaliteit waardoor een gebruiker niet volgens de gebruikelijke werkwijze in staat is een bekendmaking in te voeren en te publiceren conform de gestelde eisen.
2	Uitval van functionaliteit waardoor een gebruiker slechts in staat is bekendmakingen in te voeren en te publiceren na een door KOOP aan de Superusers en via de toegangspagina van DROP gecommuniceerde work-around.
3	Alle incidenten die niet vallen onder de definities van Prio 1 of Prio 2.

In onderstaand overzicht wordt weergegeven hoeveel incidenten er in de afgelopen periode door gebruikers zijn gemeld. In het overzicht wordt met een groene markering aangegeven of de incidenten tijdig (volgens SLA normen) zijn opgelost.

Incidenten	apr-21	mei-21	jun-21	jul-21	aug-21	sep-21	okt-21	nov-21	dec-21	jan-22	feb-22	mrt-22
Prio1	0	0	0	0	0	0	0	0	0	0	0	0
Prio2	0	0	0	0	0	0	0	0	0	0	0	0
Prio3	0	0	0	0	0	0	0	0	0	0	0	0
<b>Totaal</b>	<b>0</b>	<b>0</b>	<b>0</b>	<b>0</b>	<b>0</b>	<b>0</b>	<b>0</b>	<b>0</b>	<b>0</b>	<b>0</b>	<b>0</b>	<b>0</b>



## 4. Overige zaken

### 4.1. Verstoringen afgelopen kwartaal

Omschrijving	Datum en tijdsduur	Toelichting

### 4.2. Overzicht gepland onderhoud

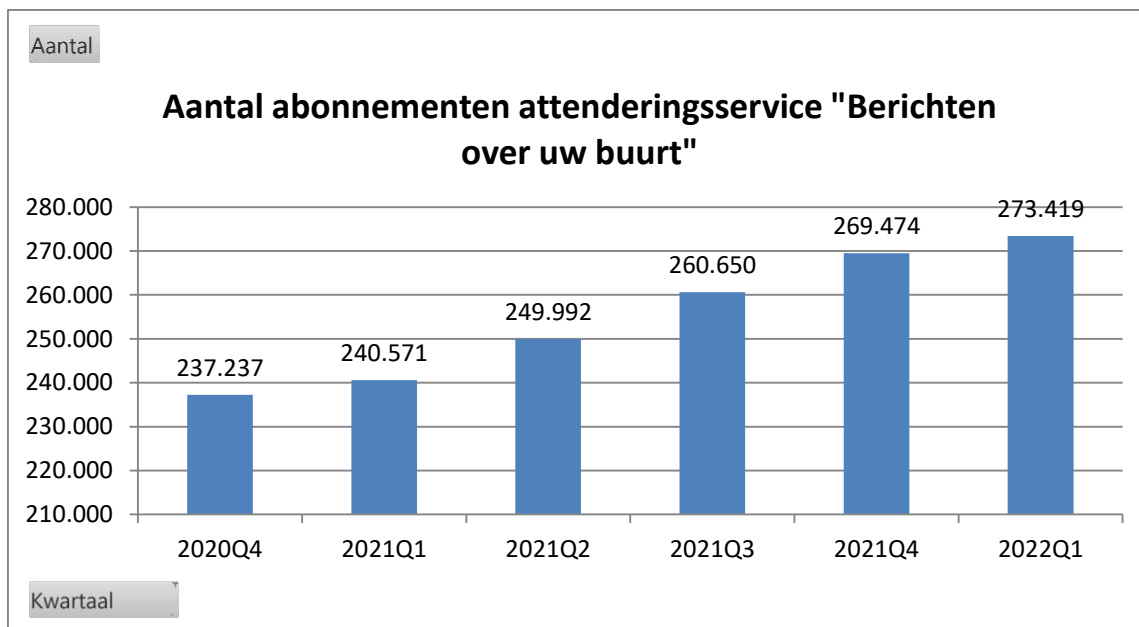
Naam	Type	Planning	Status
DROP Release 7.15	Beheer	2022 Q1	Uitgevoerd
DROP Release 7.16	Beheer	2022 Q1	Uitgevoerd
DROP Release 7.17	Beheer	2022 Q1	Uitgevoerd
DROP Release 7.18	Beheer	2022 Q1	Uitgevoerd
DROP Release 7.19	Beheer	2022 Q1	Uitgevoerd
DROP Release 7.20	Beheer	2022 Q1	Uitgevoerd

### 4.3. Uitgevoerde onderhoudswerkzaamheden

Type	Datum	Status
------	-------	--------

#### 4.4. Aantal abonnementen attenderingservice "Berichten over uw buurt"

Hieronder wordt het aantal abonnementen per kwartaal op de attenderingservice "Berichten over uw buurt" getoond. Burgers en andere geïnteresseerden kunnen deze service gebruiken om zich te laten attenderen op publicaties op basis van een interesseprofiel.



##### 4.4.1. Top 10 gemeenten op basis van aantal abonnementen

Hieronder worden de gemeenten weergegeven met het hoogste aantal abonnementen. **Een overzicht met daarin de aantallen van alle gemeenten vindt u in bijlage 2.**

Gemeente	2020Q4	2021Q1	2021Q2	2021Q3	2021Q4	2022Q1
Amsterdam	9.349	9.433	9.727	10.015	10.330	10.515
's-Gravenhage	7.789	7.875	8.168	8.371	8.477	8.608
Utrecht	6.902	6.973	7.150	7.449	7.593	7.710
's-Hertogenbosch	4.018	4.038	4.079	4.113	4.210	4.234
Breda	3.777	3.812	3.965	4.096	4.194	4.288
Apeldoorn	3.548	3.587	3.719	3.825	3.896	3.994
Tilburg	3.008	3.125	3.302	3.412	3.545	3.741
Haarlemmermeer	2.806	2.846	2.955	3.113	3.169	3.277
Rotterdam	2.682	2.715	2.832	2.894	2.940	2.990
Nijmegen	2.633	2.675	2.744	2.774	2.897	2.966

#### 4.5. Aantal aansluitingen webservice DROP/OPA

In onderstaande tabel is het aantal organisaties te zien dat gebruik maakt van de mogelijkheid om geautomatiseerd (via een webservice) de kennisgevingen over vergunningen aan te leveren op GVOP of DROP.

	DROP/OPA 3PAS		DIGIKOPPELING DRP	
	%	Aantal	%	Aantal
Gemeente	79%	271		
Waterschap	52%	11		
Provincie	58%	7		
Gemeenschappelijke Regeling	-	5		
Openbaar lichaam	-	1		
Dienst en agentschap	-	1		
<b>Totaal</b>		<b>296</b>		

#### 4.6. Aantal aanvragen voor spoedpublicaties

In onderstaande tabel is het aantal verzoeken te zien voor versnelde- of spoedpublicaties. Bovenaan in de lijst staan de organisaties waarvoor in het afgelopen kwartaal de meeste spoed- of versnelde publicaties zijn uitgevoerd.

Organisatie	Versneld	Spoed	Totaal
Gemeente Rotterdam	12	25	37
Gemeente Amsterdam	2	27	29
Gemeente Amstelveen	0	20	20
Gemeente Haarlemmermeer	0	19	19
Zuid-Holland	13	3	16
Gemeente Aalsmeer	5	10	15
Gemeente Borne	0	15	15
Gemeente Harderwijk	0	13	13
Gemeente Hulst	12	0	12
Gemeente Leeuwarden	0	11	11
Flevoland	0	10	10
Limburg	3	7	10
Gemeente Almere	6	3	9
Gemeente Deventer	0	9	9
Gemeente 's-Hertogenbosch	0	8	8
Gemeente Zandvoort	6	2	8
Gemeente Weesp	0	7	7
Fryslân	0	7	7
Gemeente Zoetermeer	0	6	6
Koninklijke Beroepsorganisatie van Gerechtsdeurwaarders	2	4	6
Noord-Holland	2	4	6
Gemeente Groningen	0	6	6
Gemeente Apeldoorn	0	5	5
Gemeente De Fryske Marren	2	3	5
Zeeland	0	5	5
Gemeente Breda	3	2	5
Gemeente Geldrop-Mierlo	1	4	5
Gemeente Nijmegen	5	0	5
Gemeente Ermelo	4	0	4
Gemeente Zevenaar	2	2	4
Gemeente Nijkerk	4	0	4
Gemeente Utrecht	1	3	4
Gemeente Gemert-Bakel	3	1	4
Regio Achterhoek	0	4	4
Gemeente Leusden	0	4	4
Gemeente Zundert	0	4	4
Gemeente Altena	2	2	4
Gemeente Delft	0	3	3
Gemeente Duiven	0	3	3
Gemeente Beverwijk	3	0	3
Gemeente Vlaardingse	1	2	3

Gemeente Voorschoten	0	3	3
Gemeente Barneveld	3	0	3
Gemeente Harlingen	0	3	3
Gemeente Uithoorn	0	3	3
Gemeente Westland	3	0	3
Gemeente Wormerland	3	0	3
Gemeente Eindhoven	0	3	3
Gemeente Gooise Meren	2	1	3
Gemeente Oss	2	1	3
Utrecht	2	1	3
Gemeente Roermond	0	3	3
Gemeente 's-Gravenhage	3	0	3
Gemeente Montferland	2	0	2
Gemeente Amersfoort	2	0	2
Gemeente Hoorn	0	2	2
Gemeente Vaals	0	2	2
Gemeente Horst aan de Maas	0	2	2
Gemeente Oegstgeest	1	1	2
Gemeente Zaanstad	0	2	2
Groningen	0	2	2
Gemeente Zoeterwoude	0	2	2
Gemeente Echt-Susteren	0	2	2
Gemeente Gouda	0	2	2
Gemeente Hilversum	0	2	2
Gemeente Krimpenerwaard	0	2	2
Gemeente Nederweert	2	0	2
Gemeente Olst-Wijhe	0	2	2
Noaberkracht Dinkelland Tubbergen	0	2	2
Gemeente Enschede	0	2	2
Gemeente Maashorst	2	0	2
Gemeente Boxtel	0	2	2
Gemeente Bernheze	0	2	2
Gemeente Dordrecht	1	1	2
Waterschap Limburg	0	2	2
Gemeente Edam-Volendam	2	0	2
Gemeente Rijssen-Holten	1	0	1
Waterschap Drents Overijsselse Delta	0	1	1
Gemeente Capelle aan den IJssel	1	0	1
Gemeente Nissewaard	1	0	1
Gemeente Roosendaal	0	1	1
Gemeente Vijfheerenlanden	0	1	1
Gemeente Dijk en Waard	0	1	1
Gemeente Ridderkerk	1	0	1
Gemeente Laarbeek	0	1	1
Gemeente Katwijk	1	0	1
Gemeente Stede Broec	0	1	1
Gemeente Goes	1	0	1
Gemeente Zutphen	1	0	1
Gemeente Land van Cuijk	0	1	1
Gemeente Leiden	1	0	1

Gemeente West Betuwe	0	1	1
Gemeente Beekdaelen	1	0	1
Gemeente Sliedrecht	1	0	1
Gemeente Oirschot	1	0	1
Gemeente Wageningen	0	1	1
Hoogheemraadschap van Schieland en de Krimpenerwaard	1	0	1
Gemeente Nuenen, Gerwen en Nederwetten	0	1	1
Gemeente Oost Gelre	0	1	1
Gemeente Almelo	1	0	1
Gemeente Beesel	1	0	1
Gemeente Bergen op Zoom	0	1	1
Gemeente Boekel	0	1	1
Gelderland	0	1	1
Gemeente Losser	0	1	1
Gemeente Maastricht	0	1	1
Gemeente Buren	0	1	1
Gemeente Eemsdelta	0	1	1
overig	0	1	1
Gemeente Emmen	0	1	1
Gemeente Weert	0	1	1

## Bijlage 1 Totaaloverzicht aantal publicaties per organisatie (op alfabetische volgorde)

Organisatie	jan'22	feb'22	mrt'22
<b>gemeente</b>	<b>35.392</b>	<b>44.922</b>	<b>53.207</b>
gemeente Aa en Hunze	48	70	69
gemeente Aalsmeer	81	106	137
gemeente Aalten	57	85	132
gemeente Achtkarspelen	39	77	97
gemeente Alblasserdam	47	59	49
gemeente Albrandswaard	29	33	45
gemeente Alkmaar	292	350	492
gemeente Almelo	80	112	156
gemeente Almere	273	398	424
gemeente Alphen aan den Rijn	157	211	275
gemeente Alphen-Chaam	42	63	54
gemeente Altena	117	158	189
gemeente Ameland	17	12	25
gemeente Amersfoort	361	470	583
gemeente Amstelveen	197	244	284
gemeente Amsterdam	3.847	5.470	6.019
gemeente Apeldoorn	258	300	423
gemeente Arnhem	224	313	406
gemeente Assen	19	18	20
gemeente Asten	51	45	55
gemeente Baarle-Nassau	23	47	44
gemeente Baarn	65	94	77
gemeente Barendrecht	50	69	70
gemeente Barneveld	145	181	231
gemeente Beek	28	31	30
gemeente Beekdaelen	34	77	77
gemeente Beemster	1		
gemeente Beesel	22	27	38
gemeente Berg en Dal	89	93	121
gemeente Bergeijk	116	103	149
gemeente Bergen (L)	35	42	45
gemeente Bergen (NH)	111	98	137
gemeente Bergen op Zoom	90	98	110
gemeente Berkelland	113	170	205
gemeente Bernheze	96	92	149
gemeente Best	65	89	94
gemeente Beuningen	57	68	82
gemeente Beverwijk	37	62	62
gemeente Bladel	71	64	73
gemeente Blaricum	34	36	45
gemeente Bloemendaal	100	104	130
gemeente Bodegraven-Reeuwijk	86	85	119
gemeente Boekel	40	36	29
gemeente Borger-Odoorn	64	87	109

gemeente Borne	55	54	71
gemeente Borsele	41	51	64
gemeente Boxtel	69	76	115
gemeente Breda	299	404	517
gemeente Brielle	46	50	60
gemeente Bronckhorst	138	165	250
gemeente Brummen	54	75	64
gemeente Brunssum	45	76	95
gemeente Bunnik	20	38	55
gemeente Bunschoten	15	25	27
gemeente Buren	67	78	111
gemeente Capelle aan den IJssel	58	63	48
gemeente Castricum	61	88	94
gemeente Coevorden	108	111	106
gemeente Cranendonck	44	63	46
gemeente Culemborg	52	80	75
gemeente Dalfsen	69	112	98
gemeente Dantumadiel	39	49	60
gemeente De Bilt	55	72	103
gemeente De Fryske Marren	92	100	163
gemeente De Ronde Venen	104	138	145
gemeente De Wolden	57	78	110
gemeente Delft	187	290	253
gemeente Den Helder	97	149	146
gemeente Deurne	66	67	84
gemeente Deventer	161	240	286
gemeente Diemen	47	69	54
gemeente Dijk en Waard	108	183	225
gemeente Dinkelland	111	143	193
gemeente Doesburg		35	11
gemeente Doetinchem	115	130	99
gemeente Dongen	65	82	90
gemeente Dordrecht	152	265	217
gemeente Drechterland	65	63	72
gemeente Drimmelen	56	85	91
gemeente Dronten	65	68	116
gemeente Druten	39	34	33
gemeente Duiven	59	64	75
gemeente Echt-Susteren	73	75	85
gemeente Edam-Volendam	46	81	94
gemeente Ede	314	411	441
gemeente Eemnes	19	28	28
gemeente Eemsdelta	98	133	158
gemeente Eersel	49	79	88
gemeente Eijsden-Margraten	75	83	92
gemeente Eindhoven	532	484	563
gemeente Elburg	62	72	115
gemeente Emmen	146	143	241
gemeente Enkhuisen	44	50	55
gemeente Enschede	306	368	519
gemeente Epe	77	102	125
gemeente Ermelo	57	93	106



gemeente Etten-Leur	92	113	144
gemeente Geertruidenberg	45	65	83
gemeente Geldrop-Mierlo	53	54	72
gemeente Gemert-Bakel	68	64	90
gemeente Gennep	44	45	47
gemeente Gilze en Rijen	75	101	101
gemeente Goeree-Overflakkee	103	163	221
gemeente Goes	83	118	80
gemeente Goirle	49	58	58
gemeente Gooise Meren	123	176	191
gemeente Gorinchem	72	96	134
gemeente Gouda	129	149	213
gemeente Groningen	371	680	720
gemeente Gulpen-Wittem	40	50	42
gemeente Haaksbergen	44	60	74
gemeente Haarlem	391	385	438
gemeente Haarlemmermeer	235	290	344
gemeente Halderberge	85	78	81
gemeente Hardenberg	164	204	281
gemeente Harderwijk	136	136	155
gemeente Hardinxveld-Giessendam	25	26	32
gemeente Harlingen	47	89	75
gemeente Hattem	23	47	49
gemeente Heemskerk	72	64	65
gemeente Heemstede	61	91	111
gemeente Heerde	45	75	77
gemeente Heerenveen	82	117	138
gemeente Heerlen	78	106	102
gemeente Heeze-Leende	42	28	52
gemeente Heiloo	46	63	50
gemeente Hellendoorn	84	105	97
gemeente Hellevoetsluis	59	52	69
gemeente Helmond	155	212	204
gemeente Hendrik-Ido-Ambacht	58	71	77
gemeente Hengelo	98	154	215
gemeente Het Hogeland	118	177	183
gemeente Heumen	27	20	37
gemeente Heusden	65	66	99
gemeente Hillegom	34	58	62
gemeente Hilvarenbeek	108	89	101
gemeente Hilversum	184	252	283
gemeente Hoeksche Waard	136	143	233
gemeente Hof van Twente	118	158	120
gemeente Hollands Kroon	145	149	178
gemeente Hoogeveen	67	96	134
gemeente Hoorn	137	136	165
gemeente Horst aan de Maas	94	98	112
gemeente Houten	48	73	103
gemeente Huizen	82	85	120
gemeente Hulst	80	94	122
gemeente IJsselstein	38	56	61
gemeente Kaag en Braassem	87	80	115

gemeente Kampen	117	136	162
gemeente Kapelle	26	35	36
gemeente Katwijk	107	122	201
gemeente Kerkrade	32	33	37
gemeente Koggenland	67	61	65
gemeente Krimpen aan den IJssel	22	36	48
gemeente Krimpenerwaard	160	178	239
gemeente Laarbeek	49	72	95
gemeente Land van Cuijk	92	326	254
gemeente Landerd	6		
gemeente Landgraaf	58	45	60
gemeente Landsmeer	2	12	4
gemeente Lansingerland	61	101	161
gemeente Laren	46	45	59
gemeente Leeuwarden	213	208	299
gemeente Leiden	189	243	276
gemeente Leiderdorp	18	26	37
gemeente Leidschendam-Voorburg	109	115	180
gemeente Lelystad	81	139	126
gemeente Leudal	98	96	105
gemeente Leusden	65	76	79
gemeente Lingewaard	47	111	142
gemeente Lisse	32	36	51
gemeente Lochem	115	161	151
gemeente Loon op Zand	56	86	98
gemeente Lopik	36	50	84
gemeente Losser	96	80	117
gemeente Maasdriel	67	75	99
gemeente Maasgouw	61	76	130
gemeente Maashorst	101	184	177
gemeente Maassluis	39	51	67
gemeente Maastricht	221	204	271
gemeente Medemblik	110	128	142
gemeente Meerssen	34	48	48
gemeente Meierijstad	221	260	293
gemeente Meppel	19	31	36
gemeente Middelburg	82	89	111
gemeente Midden-Delfland	53	70	134
gemeente Midden-Drenthe	96	117	131
gemeente Midden-Groningen	93	131	141
gemeente Moerdijk	25	32	35
gemeente Molenlanden	84	136	128
gemeente Montferland	37	42	53
gemeente Montfoort	45	34	34
gemeente Mook en Middelaar	19	29	27
gemeente Neder-Betuwe	53	73	104
gemeente Nederweert	42	43	55
gemeente Nieuwegein	77	128	128
gemeente Nieuwkoop	131	124	154
gemeente Nijkerk	112	139	163
gemeente Nijmegen	320	416	513
gemeente Nissewaard	74	120	127

gemeente Noardeast-Fryslân	101	122	169
gemeente Noord-Beveland	30	49	57
gemeente Noordenveld	62	80	95
gemeente Noordoostpolder	100	94	107
gemeente Noordwijk	84	114	134
gemeente Nuenen, Gerwen en Nederwetten	57	45	59
gemeente Nunspeet	124	115	231
gemeente Oegstgeest	34	58	67
gemeente Oirschot	63	58	80
gemeente Oisterwijk	80	101	154
gemeente Oldambt	138	211	213
gemeente Oldebroek	68	114	93
gemeente Oldenzaal	73	99	150
gemeente Olst-Wijhe	46	72	83
gemeente Ommen	7	29	45
gemeente Oost Gelre	96	118	211
gemeente Oosterhout	91	56	68
gemeente Ooststellingwerf	38	91	102
gemeente Oostzaan	21	40	29
gemeente Opmeer	30	26	27
gemeente Opsterland	60	79	88
gemeente Oss	116	191	202
gemeente Oude IJsselstreek	64	72	97
gemeente Ouder-Amstel	50	43	106
gemeente Oudewater	46	44	81
gemeente Overbetuwe	93	126	183
gemeente Papendrecht	83	45	59
gemeente Peel en Maas	112	124	107
gemeente Pekela	22	22	29
gemeente Pijnacker-Nootdorp	83	96	88
gemeente Purmerend	223	258	370
gemeente Putten	94	73	105
gemeente Raalte	35	34	53
gemeente Reimerswaal	53	74	81
gemeente Renkum	55	80	101
gemeente Renswoude	32	30	54
gemeente Reusel-De Mierden	56	53	76
gemeente Rheden	64	70	125
gemeente Rhenen	38	50	66
gemeente Ridderkerk	50	73	74
gemeente Rijssen-Holten	114	145	201
gemeente Rijswijk	63	74	94
gemeente Roerdalen	56	61	78
gemeente Roermond	82	103	131
gemeente Roosendaal	85	107	121
gemeente Rotterdam	727	1.122	1.138
gemeente Rozendaal	16	14	24
gemeente Rucphen	69	57	65
gemeente Schagen	121	123	198
gemeente Scherpenzeel	14	30	30
gemeente Schiedam	67	90	66
gemeente Schiermonnikoog	11	11	19

gemeente Schouwen-Duiveland	103	93	148
gemeente 's-Gravenhage	1.273	1.546	1.690
gemeente 's-Hertogenbosch	202	320	325
gemeente Simpelveld	20	40	25
gemeente Sint-Michielsgestel	51	75	82
gemeente Sittard-Geleen	159	133	152
gemeente Sliedrecht	27	42	45
gemeente Sluis	70	90	135
gemeente Smallingerland	89	116	146
gemeente Soest	94	136	172
gemeente Someren	81	65	66
gemeente Son en Breugel	39	36	40
gemeente Stadskanaal	45	62	69
gemeente Staphorst	67	81	127
gemeente Stede Broec	38	40	48
gemeente Steenbergen	32	30	46
gemeente Steenwijkerland	59	108	117
gemeente Stein	39	58	85
gemeente Stichtse Vecht	146	129	192
gemeente Súdwest-Fryslân	213	299	327
gemeente Terneuzen	116	126	163
gemeente Terschelling	14	38	44
gemeente Texel	73	93	74
gemeente Teylingen	60	72	78
gemeente Tholen	52	69	78
gemeente Tiel	71	70	120
gemeente Tilburg	263	308	369
gemeente Tubbergen	102	125	180
gemeente Twenterand	99	87	136
gemeente Tynaarlo	101	118	155
gemeente Tytsjerksteradiel	58	121	172
gemeente Uitgeest	15	33	35
gemeente Uithoorn	33	43	77
gemeente Urk	11	14	13
gemeente Utrecht	653	678	813
gemeente Utrechtse Heuvelrug	89	176	266
gemeente Vaals	22	30	28
gemeente Valkenburg aan de Geul	43	49	71
gemeente Valkenswaard	60	82	108
gemeente Veendam	54	33	52
gemeente Veenendaal	55	69	49
gemeente Veere	98	110	105
gemeente Veldhoven	23	54	105
gemeente Velsen	112	163	195
gemeente Venlo	158	195	181
gemeente Venray	88	102	136
gemeente Vijfheerenlanden	152	154	194
gemeente Vlaardingen	107	122	151
gemeente Vlieland	28	4	13
gemeente Vlissingen	63	68	75
gemeente Voerendaal	21	26	35
gemeente Voorschoten	29	50	44

gemeente Voorst	99	125	129
gemeente Vught	100	121	127
gemeente Waadhoeke	98	92	131
gemeente Waalre	35	48	40
gemeente Waalwijk	91	97	118
gemeente Waddinxveen	48	63	74
gemeente Wageningen	65	79	88
gemeente Wassenaar	120	98	115
gemeente Waterland	27	30	74
gemeente Weert	110	147	129
gemeente Weesp	48	70	72
gemeente West Betuwe	129	159	170
gemeente West Maas en Waal	46	69	51
gemeente Westerkwartier	165	238	324
gemeente Westerveld	52	82	84
gemeente Westervoort	16	21	25
gemeente Westerwolde	52	63	75
gemeente Westland	273	290	317
gemeente Weststellingwerf	71	81	115
gemeente Westvoorne	34	55	79
gemeente Wierden	65	104	143
gemeente Wijchen	105	77	101
gemeente Wijdmeren	66	60	78
gemeente Wijk bij Duurstede	45	25	64
gemeente Winterswijk	76	113	111
gemeente Woensdrecht	68	70	83
gemeente Woerden	128	187	296
gemeente Wormerland	47	64	50
gemeente Woudenberg	40	53	70
gemeente Zaanstad	190	200	276
gemeente Zaltbommel	72	86	105
gemeente Zandvoort	51	67	78
gemeente Zeewolde	49	63	117
gemeente Zeist	93	142	165
gemeente Zevenaar	86	109	138
gemeente Zoetermeer	157	192	208
gemeente Zoeterwoude	30	31	20
gemeente Zuidplas	87	100	116
gemeente Zundert	79	91	108
gemeente Zutphen	100	141	148
gemeente Zwartewaterland	57	74	97
gemeente Zwijndrecht	24	70	85
gemeente Zwolle	183	242	308
<b>ministerie</b>		<b>2</b>	<b>1</b>
Ministerie van Onderwijs, Cultuur en Wetenschap		2	1
<b>provincie</b>	<b>1.056</b>	<b>1.075</b>	<b>1.285</b>
provincie Drenthe	20	26	50
provincie Flevoland	11	18	19
provincie Fryslân	62	50	64
provincie Gelderland	199	178	193
provincie Groningen	134	49	62
provincie Limburg	92	105	107

provincie Noord-Brabant	171	180	210
provincie Noord-Holland	127	158	170
provincie Overijssel	34	38	97
provincie Utrecht	26	55	79
provincie Zeeland	27	29	42
provincie Zuid-Holland	153	189	192
<b>regionaal samenwerkingsorgaan</b>	<b>77</b>	<b>157</b>	<b>100</b>
1Stroom	2		
ABG-organisatie	2		
Avres	1	7	
Avri		2	1
BAR-organisatie			2
Bedrijfsvoeringseenheid Bommelerwaard	1		
Bedrijfsvoeringsorganisatie West Betuwe	1		
Bedrijvenschap Hoefweg		5	
BEL Combinatie			1
Belastingsamenwerking Gemeenten en Waterschappen	1		
Belastingsamenwerking Gouwe-Rijnland	1	1	3
Belastingsamenwerking Rivierenland			1
Belastingsamenwerking West-Brabant	1		
Cocensus	2		
DCMR Milieudienst Rijnmond	1		
Fijnder		18	
GBLT			4
Gemeentelijk Belastingkantoor Twente		2	3
Gemeentelijke Gezondheidsdienst Gelderland-Zuid		1	1
Gezondheid	2		
GGD IJsselland		1	
GR Bleizo		8	
Groenalliantie Midden-Holland en omstreken	3		
Groengebied Amstelland		2	
Intergemeentelijke Sociale Dienst (ISD) Bollenstreek	2	1	
Metropoolregio Eindhoven	7		1
Metropoolregio Rotterdam Den Haag	3	1	11
MijnGemeenteDichtbij		1	2
Modulaire gemeenschappelijke regeling sociaal domein centraal Gelderland	10		
Modulaire gemeenschappelijke regeling sociaal domein Limburg-Noord	1		
Noordelijk Belastingkantoor		1	
Omgevingsdienst de Vallei			1
Omgevingsdienst Haaglanden		2	2
Omgevingsdienst IJsselland	12	7	12
Omgevingsdienst Midden- en West-Brabant	2		2
Omgevingsdienst Noordzeekanaalgebied		1	
Omgevingsdienst Regio Nijmegen		1	
Omgevingsdienst Zuid-Holland Zuid			1
Omnibuzz	1		
Orionis Walcheren			1
Peelgemeenten			3
Plassenschap Loosdrecht e.o.		1	
Recreatieschap Alkmaarder- en Uitgeestermeer		2	
Recreatieschap Geestmerambacht		2	

Recreatieschap Spaarnwoude		2	
Recreatieschap Twente			2
Recreatieschap Twiske-Waterland		2	
Regio Achterhoek		4	
Regio Arnhem-Nijmegen			1
Regio Gooi en Vechtstreek	3		3
Regionale Belasting Groep			1
Regionale Dienst Werk en Inkomen Kromme Rijn Heuvelrug	1		1
ROGplus Nieuwe Waterweg Noord			4
RUD Zuid-Limburg	3		
Samenwerking Kempengemeenten			2
Samenwerkingsorgaan Holland Rijnland		2	
Samenwerkingsorganisatie De Wolden Hoogeveen		1	1
Samenwerkingsverband Noord-Nederland		26	
Samenwerkingsverband vastgoedinformatie, heffing en waardebeplating			1
SED organisatie	1	4	1
Servicepunt71	1		
Sociale Dienst Oost Achterhoek		29	
Stroomopwaarts MVS		5	
Uitvoeringsorganisatie Laborijn		1	1
Veiligheidsregio Haaglanden		1	
Veiligheidsregio IJsselland	2		
Veiligheidsregio Midden- en West-Brabant	3	1	2
Veiligheidsregio Noord-Holland Noord		1	
Veiligheidsregio Rotterdam-Rijnmond		4	
Veiligheidsregio Twente		1	
Veiligheidsregio Utrecht			5
Veiligheidsregio Zeeland			11
Veiligheidsregio Zuid-Holland Zuid			6
Veiligheidsregio Zuid-Limburg	1		
Waddenfonds		1	1
Werk en Inkomen Lekstroom			1
Werkmaatschappij 8KTD			2
Werkorganisatie BUCH	2		
Werkplein Drentsche Aa	1	5	
Werkplein Hart van West-Brabant	1		
WerkSaam Westfriesland	2		2
<b>waterschap</b>	<b>1.091</b>	<b>1.160</b>	<b>1.387</b>
Hoogheemraadschap De Stichtse Rijnlanden	157	133	142
Hoogheemraadschap Hollands Noorderkwartier	103	127	183
Hoogheemraadschap van Delfland	70	71	130
Hoogheemraadschap van Rijnland	111	72	72
Hoogheemraadschap van Schieland en de Krimpenerwaard	97	81	97
Waterschap Aa en Maas	33	29	27
Waterschap Amstel, Gooi en Vecht	42	34	70
Waterschap Brabantse Delta	86	92	118
Waterschap De Dommel	19	29	34
Waterschap Drents Overijsselse Delta	25	43	44
Waterschap Hollandse Delta	73	68	84
Waterschap Hunze en Aa's	5	12	10
Waterschap Limburg	17	13	27
Waterschap Noorderzijlvest	46	30	42

Waterschap Rijn en IJssel	19	21	24
Waterschap Rivierenland	45	106	97
Waterschap Scheldestromen	67	101	70
Waterschap Vallei en Veluwe	23	34	29
Waterschap Vechtstromen	32	32	56
Waterschap Zuiderzeeland	13	12	10
Wetterskip Fryslân	8	20	21
<b>Totaal</b>	<b>37.616</b>	<b>47.316</b>	<b>55.980</b>



## Bijlage 2 Totaaloverzicht aantal abonnementen “Berichten over uw buurt” per organisatie (op alfabetische volgorde)

Gemeente	2020Q4	2021Q1	2021Q2	2021Q3	2021Q4	2022Q1
Aa en Hunze	254	255	273	278	285	289
Aalsmeer	315	322	340	360	372	390
Aalten	221	220	237	244	253	260
Achtkarspelen	99	100	108	114	114	114
Alblasserdam	73	75	77	99	120	121
Albrandswaard	194	196	210	261	265	281
Alkmaar	2.270	2.290	2.343	2.369	2.385	2.419
Almelo	822	831	893	927	959	992
Almere	1.816	1.819	1.869	1.984	2.002	2.061
Alphen aan den Rijn	827	836	889	921	947	974
Alphen-Chaam	568	571	565	575	599	594
Altena	668	675	703	741	770	799
Ameland	169	170	171	173	173	176
Amersfoort	965	1.014	1.097	1.189	1.280	2.079
Amstelveen	1.043	1.058	1.117	1.182	1.217	1.235
Amsterdam	9.349	9.433	9.727	10.015	10.330	10.515
Apeldoorn	3.548	3.587	3.719	3.825	3.896	3.994
Appingedam	160					
Arnhem	1.759	1.790	1.895	1.985	2.070	2.139
Assen	304	310	314	320	323	325
Asten	544	550	550	561	572	587
Baarle-Nassau	106	109	115	120	126	133
Baarn	436	442	455	467	487	500
Barendrecht	304	304	326	386	396	406
Barneveld	1.209	1.212	1.239	1.271	1.297	1.352
Beek	687	692	704	710	720	722
Beekdaelen	926	937	966	1.001	1.025	1.051
Beemster	143	144	161	176	188	
Beesel	220	228	239	240	245	244
Berg en Dal	682	699	728	744	787	853
Bergeijk	710	714	723	732	746	761
Bergen (L)	337	345	346	347	364	376
Bergen (NH)	522	545	604	683	763	807
Bergen op Zoom	413	426	464	584	645	733
Berkelland	546	550	571	594	615	618
Bernheze	934	961	995	1.017	1.041	1.058
Best	369	374	386	405	415	419
Beuningen	754	769	804	821	841	865
Beverwijk	481	486	504	523	541	549
Bladel	461	510	525	526	539	559
Blaricum	561	566	573	578	573	581
Bloemendaal	782	849	1.066	1.099	1.139	1.196
Bodegraven-Reeuwijk	554	562	584	610	632	639
Boekel	118	117	117	121	120	128
Borger-Odoorn	1.060	1.068	1.114	1.127	1.148	1.159
Borne	178	186	204	212	215	222
Borsele	308	317	342	360	395	408

Boxmeer	614	621	650	651	671	
Boxtel	877	886	922	939	977	1.040
Breda	3.777	3.812	3.965	4.096	4.194	4.288
Brielle	153	152	157	170	177	181
Bronckhorst	1.366	1.375	1.411	1.437	1.474	1.505
Brummen	310	311	327	350	369	398
Brunssum	413	416	432	448	466	473
Bunnik	409	412	428	435	449	461
Bunschoten	154	156	161	164	178	182
Buren	1.803	1.808	1.832	1.854	1.871	1.891
Capelle aan den IJssel	180	180	181	187	198	198
Castricum	295	316	350	393	451	473
Coevorden	933	951	999	1.032	1.060	1.078
Cranendonck	625	641	672	713	792	811
Cuijk	224	227	241	250	264	
Culemborg	297	298	303	318	328	330
Dalfsen	190	189	197	204	210	220
Dantumadiel	54	55	59	61	63	67
De Bilt	1.039	1.037	1.055	1.065	1.090	1.109
De Fryske Marren	1.000	1.017	1.044	1.054	1.059	1.068
De Ronde Venen	300	295	301	363	432	445
De Wolden	277	284	299	355	436	467
Delft	1.141	1.162	1.185	1.214	1.247	1.285
Delfzijl	198					
Den Helder	179	178	183	203	209	219
Deurne	500	505	543	572	581	610
Deventer	692	697	756	796	817	844
Diemen	82	82	87	93	97	101
Dijk en Waard						184
Dinkelland	299	306	322	336	349	378
Doesburg	95	97	100	105	108	111
Doetinchem	1.760	1.783	1.837	1.852	1.907	1.935
Dongen	142	147	148	159	165	162
Dordrecht	1.327	1.331	1.352	1.373	1.407	1.424
Drechterland	616	630	645	651	657	665
Drimmelen	475	486	491	491	506	666
Dronten	139	141	146	187	204	211
Druten	229	233	248	261	272	280
Duiven	250	281	327	354	373	394
Echt-Susteren	876	906	978	1.060	1.095	1.127
Edam-Volendam	285	286	299	301	347	378
Ede	761	779	817	840	869	890
Eemnes	197	198	209	214	218	217
Eemsdelta		538	554	570	594	657
Eersel	421	439	453	515	528	551
Eijsden-Margraten	783	802	835	872	923	949
Eindhoven	2.496	2.545	2.695	2.820	2.898	3.022
Elburg	164	166	172	263	285	302
Emmen	735	768	801	831	868	890
Enkhuizen	262	265	266	266	268	267
Enschede	571	577	598	678	701	742
Epe	1.049	1.056	1.076	1.203	1.247	1.304

Ermelo	523	525	539	622	647	669
Etten-Leur	484	495	512	527	540	563
Geertruidenberg	309	305	329	357	372	384
Geldrop-Mierlo	180	181	198	246	259	265
Gemert-Bakel	143	145	147	154	167	176
Gennep	467	466	476	489	510	510
Gilze en Rijen	293	292	299	307	327	333
Goeree-Overflakkee	734	733	766	781	792	805
Goes	177	175	181	205	260	283
Goirle	124	124	130	215	244	265
Gooise Meren	1.332	1.343	1.362	1.395	1.411	1.441
Gorinchem	596	596	610	616	625	634
Gouda	409	427	446	468	496	521
Grave	221	222	226	228	237	
Groningen	2.520	2.540	2.628	2.659	2.691	2.745
Gulpen-Wittem	828	828	837	856	875	891
Haaksbergen	87	89	94	99	104	108
Haaren	497	502	533	557		
Haarlem	2.591	2.628	2.691	2.720	2.776	2.830
Haarlemmermeer	2.806	2.846	2.955	3.113	3.169	3.277
Halderberge	148	154	151	291	363	383
Hardenberg	145	143	148	165	207	276
Harderwijk	160	167	185	354	385	411
Hardinxveld-Giessendam	76	74	74	77	79	79
Harlingen	241	244	259	279	289	302
Hatterij	310	314	319	327	338	340
Heemskerk	386	401	425	432	452	461
Heemstede	255	264	279	311	336	381
Heerde	296	295	299	316	336	353
Heerenveen	922	932	959	965	978	987
Heerhugowaard	348	363	413	440	457	
Heerlen	1.409	1.411	1.454	1.531	1.571	1.602
Heeze-Leende	1.292	1.296	1.324	1.355	1.415	1.485
Heiloo	317	330	345	365	415	427
Hellendoorn	141	139	146	170	187	199
Hellevoetsluis	228	232	239	244	252	255
Helmond	272	278	285	402	428	421
Hendrik-Ido-Ambacht	102	102	107	142	155	156
Hengelo (O)	682	686	714	734	759	780
Het Hogeland	940	971	988	1.013	1.038	1.058
Heumen	469	478	489	500	519	537
Heusden	587	600	617	649	670	675
Hillegom	342	358	392	410	421	435
Hilvarenbeek	503	509	522	556	583	636
Hilversum	417	425	453	488	518	528
Hoeksche Waard	1.064	1.085	1.112	1.139	1.164	1.197
Hof van Twente	115	117	122	130	136	179
Hollands Kroon	2.055	2.085	2.160	2.227	2.296	2.360
Hoogeveen	256	259	270	310	329	346
Hoorn	426	432	466	481	498	513
Horst aan de Maas	562	577	605	637	682	713
Houten	135	132	137	156	534	629

Huizen	147	147	162	169	168	166
Hulst	297	300	309	383	426	434
IJsselstein	101	106	122	193	270	342
Kaag en Braassem	1.856	1.876	1.948	2.015	2.047	2.109
Kampen	682	679	718	739	743	755
Kapelle	176	175	186	198	225	234
Katwijk	599	599	612	644	669	703
Kerkrade	313	315	317	328	337	361
Koggenland	410	417	443	457	472	473
Krimpen aan den IJssel	132	131	160	159	161	163
Krimpenerwaard	1.108	1.118	1.151	1.180	1.197	1.227
Laarbeek	162	163	168	172	182	183
Land van Cuijk						78
Landerd	349	358	373	379	392	
Landgraaf	516	519	528	538	540	553
Landsmeer	56	58	61	66	67	71
Langedijk	846	855	898	928	934	
Lansingerland	687	697	753	773	799	829
Laren	612	610	625	626	634	642
Leeuwarden	1.114	1.120	1.164	1.202	1.228	1.247
Leiden	555	562	589	611	636	646
Leiderdorp	154	190	217	226	232	240
Leidschendam-Voorburg	1.878	1.881	1.897	1.915	1.922	1.939
Lelystad	348	354	375	435	448	466
Leudal	1.073	1.084	1.136	1.179	1.236	1.253
Leusden	938	942	959	969	985	1.003
Lingewaard	542	546	637	672	700	725
Lisse	260	271	297	310	330	346
Lochem	617	633	668	690	710	730
Loon op Zand	409	412	430	442	473	502
Lopik	132	133	141	151	155	166
Loppersum	171					
Losser	166	173	178	181	181	186
Maasdiel	609	633	653	680	739	793
Maasgouw	537	543	567	626	640	651
Maashorst						121
Maassluis	473	474	475	476	478	483
Maastricht	1.600	1.623	1.682	1.730	1.870	1.949
Medemblik	595	608	643	690	751	743
Meerssen	370	366	369	396	417	426
Meerijstad	1.487	1.528	1.596	1.642	1.680	1.716
Meppel	350	361	388	411	422	433
Middelburg	481	505	514	533	588	602
Midden-Delfland	433	437	448	467	474	474
Midden-Drenthe	89	91	94	95	106	115
Midden-Groningen	675	693	709	747	773	803
Mill en Sint Hubert	143	142	149	156	168	
Moerdijk	255	259	272	275	282	299
Molenlanden	1.486	1.503	1.521	1.560	1.589	1.619
Montferland	299	302	318	329	340	360
Montfoort	196	314	405	433	468	494
Mook en Middelaar	205	202	202	214	218	229

Neder-Betuwe	307	306	308	312	326	339
Nederweert	729	739	753	776	803	807
Nieuwegein	1.621	1.633	1.685	1.714	1.746	1.776
Nieuwkoop	810	826	852	879	912	937
Nijkerk	383	390	404	409	435	452
Nijmegen	2.633	2.675	2.744	2.774	2.897	2.966
Nissewaard	777	798	842	868	896	930
Noardeast-Fryslân	237	238	247	251	249	256
Noord-Beveland	299	300	311	321	350	370
Noordenveld	275	278	297	313	328	349
Noordoostpolder	144	149	163	215	218	222
Noordwijk	949	962	998	1.033	1.069	1.087
Nuenen, Gerwen en Nederwetten	538	538	546	551	564	571
Nunspeet	273	284	287	327	347	359
Oegstgeest	86	89	99	96	98	101
Oirschot	470	476	503	506	523	533
Oisterwijk	581	609	671	707	771	965
Oldambt	755	770	810	845	888	944
Oldebroek	82	83	85	93	99	111
Oldenzaal	172	188	230	255	278	293
Olst-Wijhe	94	93	95	128	135	141
Ommen	112	113	118	175	187	210
Oost Gelre	102	103	105	151	175	195
Oosterhout	519	519	535	540	559	570
Ooststellingwerf	152	154	155	188	192	223
Oostzaan	95	96	102	107	108	115
Opmeer	429	427	436	436	444	450
Opsterland	156	157	161	163	170	177
Oss	465	485	528	558	601	627
Oude IJsselstreek	99	100	109	117	250	321
Ouder-Amstel	90	93	97	97	101	110
Oudewater	207	205	210	210	212	214
Overbetuwe	476	486	526	562	591	623
Papendrecht	116	117	124	141	155	160
Peel en Maas	1.190	1.198	1.234	1.262	1.290	1.323
Pekela	294	292	297	293	297	297
Pijnacker-Nootdorp	1.209	1.216	1.256	1.312	1.340	1.356
Purmerend	490	489	504	543	551	565
Putten	314	319	345	357	375	385
Raalte	290	291	294	306	310	316
Reimerswaal	311	312	344	357	358	359
Renkum	197	203	206	435	501	551
Renswoude	44	43	43	48	51	53
Reusel-De Mierden	257	255	260	267	284	309
Rheden	735	742	759	778	798	815
Rhenen	478	477	481	480	497	512
Ridderkerk	187	190	196	246	242	266
Rijssen-Holten	287	292	305	352	372	383
Rijswijk	348	347	366	373	384	395
Roerdalen	428	435	458	512	538	547
Roermond	2.458	2.465	2.486	2.554	2.579	2.587

Roosendaal	647	651	674	688	719	733
Rotterdam	2.682	2.715	2.832	2.894	2.940	2.990
Rozendaal	9	10	11	17	18	20
Rucphen	239	243	246	247	257	268
SÃdwest-FryslÃn	2.647	2.666	2.733	2.779	2.842	2.945
Schagen	1.878	1.887	1.925	1.962	2.026	2.073
Scherpenzeel	240	240	259	261	272	271
Schiedam	318	318	328	332	331	334
Schiermonnikoog	78	79	81	86	98	102
Schouwen-Duiveland	318	322	375	429	462	478
's-Gravenhage	7.789	7.875	8.168	8.371	8.477	8.608
's-Hertogenbosch	4.018	4.038	4.079	4.113	4.210	4.234
Simpelveld	177	179	177	174	176	200
Sint Anthonis	441	438	460	475	502	
Sint-Michielsgestel	893	910	958	990	1.029	1.052
Sittard-Geleen	2.405	2.413	2.469	2.556	2.588	2.612
Sliedrecht	57	56	58	62	66	65
Sluis	201	207	215	234	250	257
Smallerland	257	260	278	294	319	341
Soest	452	470	507	577	633	663
Someren	134	136	139	144	148	334
Son en Breugel	205	206	216	228	243	253
Stadskanaal	501	511	530	564	586	612
Staphorst	337	339	339	350	357	362
Stede Broec	315	318	325	331	332	329
Steenbergen	623	620	638	652	673	687
Steenwijkerland	380	380	388	402	417	439
Stein	513	520	560	572	589	613
Stichtse Vecht	2.149	2.198	2.361	2.437	2.518	2.577
Terneuzen	802	804	830	863	911	917
Terschelling	219	221	226	229	242	244
Texel	805	808	819	833	846	865
Teylingen	414	440	470	497	517	543
Tholen	364	369	381	387	415	433
Tiel	434	438	448	461	481	494
Tilburg	3.008	3.125	3.302	3.412	3.545	3.741
Tubbergen	251	254	279	291	317	322
Twenterand	185	186	193	196	204	208
Tynaarlo	880	890	908	922	943	957
Tytsjerksteradiel	673	685	708	717	724	731
Uden	933	947	982	1.012	1.065	
Uitgeest	207	215	229	234	252	254
Uithoorn	145	146	157	156	165	177
Urk	39	38	38	45	48	49
Utrecht	6.902	6.973	7.150	7.449	7.593	7.710
Utrechtse Heuvelrug	722	721	726	743	750	762
Vaals	175	174	169	164	221	242
Valkenburg aan de Geul	579	583	602	617	634	673
Valkenswaard	1.002	1.025	1.077	1.130	1.148	1.175
Veendam	580	586	602	618	627	638
Veenendaal	494	499	515	667	697	697
Veere	1.019	1.037	1.083	1.099	1.125	1.129

Veldhoven	342	350	428	434	451	475
Velsen	866	880	930	1.006	1.011	1.025
Venlo	1.786	1.818	1.905	1.987	2.039	2.093
Venray	572	579	587	615	645	659
Vijfheerenlanden	806	813	830	858	885	897
Vlaardingen	429	434	440	450	454	463
Vlieland	31	32	35	37	38	37
Vlissingen	433	448	469	485	506	514
Voerendaal	398	407	448	461	469	492
Voorschoten	529	530	537	547	560	567
Voorst	147	154	176	195	214	227
Vught	613	662	706	847	875	1.043
Waadhoeke	1.736	1.752	1.801	1.827	1.858	1.853
Waalre	208	208	224	233	240	240
Waalwijk	213	216	218	256	290	319
Waddinxveen	384	386	396	412	418	425
Wageningen	510	515	531	546	568	569
Wassenaar	384	388	403	422	435	444
Waterland	382	385	397	394	396	407
Weert	1.129	1.137	1.166	1.230	1.253	1.263
Weesp	228	236	257	340	461	
West Betuwe	500	498	522	543	572	639
West Maas en Waal	414	419	433	459	494	514
Westerkwartier	2.007	2.032	2.104	2.167	2.234	2.259
Westerveld	197	202	204	211	227	236
Westervoort	114	115	144	158	174	182
Westerwolde	256	260	276	283	292	302
Westland	2.012	2.024	2.066	2.096	2.109	2.128
Weststellingwerf	212	217	225	244	298	353
Westvoorne	341	342	357	356	358	373
Wierden	454	461	481	523	550	572
Wijchen	474	483	504	534	563	577
Wijdmeren	217	222	233	246	268	305
Wijk bij Duurstede	266	264	263	273	281	293
Winterswijk	608	634	668	699	745	779
Woensdrecht	442	445	458	483	502	509
Woerden	322	328	342	352	358	368
Wormerland	356	366	405	419	430	454
Woudenberg	138	138	137	141	148	164
Zaanstad	855	874	928	956	984	1.014
Zaltbommel	1.042	1.052	1.099	1.119	1.189	1.279
Zandvoort	139	141	145	151	152	156
Zeewolde	414	419	437	449	452	454
Zeist	1.354	1.363	1.411	1.458	1.500	1.509
Zevenaar	381	383	394	423	438	471
Zoetermeer	978	1.015	1.059	1.077	1.092	1.103
Zoeterwoude	157	158	163	175	183	188
Zuidplas	530	533	549	567	576	587
Zundert	113	117	127	153	172	204
Zutphen	554	565	594	645	668	693
Zwartewaterland	173	173	178	188	200	205
Zwijndrecht	163	166	173	208	222	236

Zwolle	2.049	2.058	2.131	2.260	2.307	2.346
<b>Eindtotaal</b>	<b>237.237</b>	<b>240.571</b>	<b>249.992</b>	<b>260.650</b>	<b>269.474</b>	<b>273.419</b>