

Service Level Rapportage DROP applicatie

Periode: 2021 Q4

Versie: 1.1

Datum: 16-02-2022

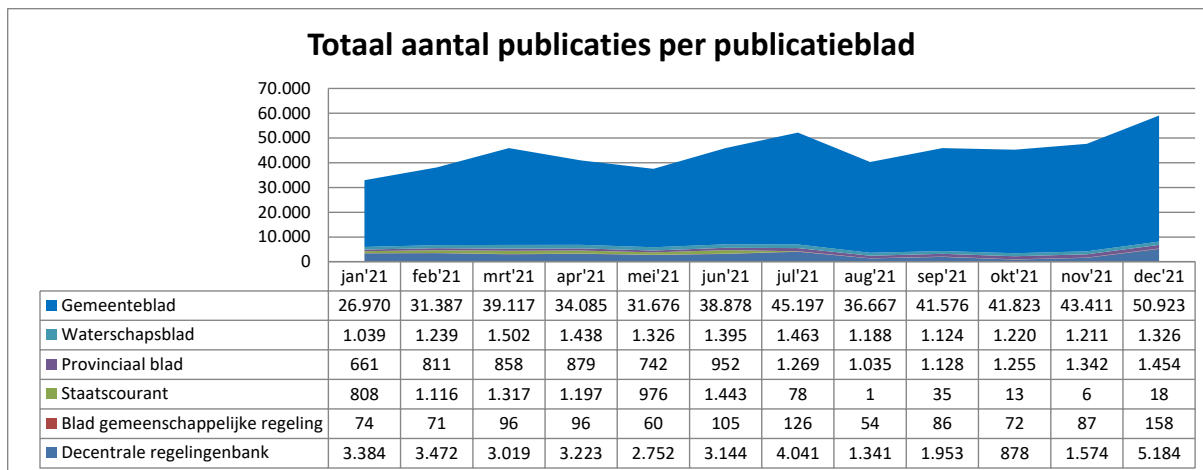
Inhoudsopgave

1.	Aantal publicaties via DROP	3
1.1.	Overzicht per publicatieblad	3
1.2.	Overzicht per documenttype	4
1.3.	Overzicht per organisatie	5
1.3.1.	<i>Top 20 organisaties met het hoogste aantal publicaties per maand</i>	5
1.3.2.	<i>Aantal publicerende organisaties per maand</i>	6
1.3.3.	<i>Aantal organisaties dat beschikkingen publiceert</i>	7
2.	Servicedesk.....	8
3.	Afhandeling incidenten	9
4.	Overige zaken	10
4.1.	Verstoringen afgelopen kwartaal	10
4.2.	Overzicht gepland onderhoud	10
4.3.	Uitgevoerde onderhoudswerkzaamheden	10
4.4.	Aantal abonnementen attenderingsservice “Berichten over uw buurt”	11
4.4.1.	<i>Top 10 gemeenten op basis van aantal abonnementen</i>	11
4.5.	Aantal aansluitingen webservice DROP/OPA.....	12
4.6.	Aantal aanvragen voor spoedpublicaties	13
	Bijlage 1 Totaaloverzicht aantal publicaties per organisatie (op alfabetische volgorde).....	16
	Bijlage 2 Totaaloverzicht aantal abonnementen “Berichten over uw buurt” per organisatie (op alfabetische volgorde)	26

1. Aantal publicaties via DROP

1.1. Overzicht per publicatieblad

In de volgende grafiek wordt het aantal besluiten dat via DROP is gepubliceerd weergegeven per publicatieblad per maand.



Opmerking: In voorgaande publicaties werd de term Consolidaties gebruikt, deze is vervangen door Decentrale regelingenbank.

1.2. Overzicht per documenttype

In onderstaande tabel wordt het aantal publicaties weergegeven per publicatieblad, per documenttype, per maand.

Documenttype	okt'21	nov'21	dec'21
Gemeenteblad	41.823	43.411	50.923
Verordeningen	420	978	4.208
Beleidsregels	257	313	736
PlannenRuimtelijk	861	760	984
PlannenOverig	57	50	72
OverigeBesluitenVanAlgemeneStrekking	666	716	1.283
BeschikkingenAanvraag	6.184	5.716	4.760
BeschikkingenAfhandeling	5.348	4.931	4.448
InstellingGemeenschappelijkeRegelingen	7	7	23
Overigeoverheidsinformatie	592	563	620
ErfgoedwetVervreemdingen		2	5
DelegatieEnMandaatbesluit	64	71	158
OmgevingsvergunningAfhandeling	11.887	12.580	14.691
OmgevingsvergunningAanvraag	14.151	15.126	17.158
Voorlichting	182	195	261
Melding	612	755	730
Omgevingsmelding	254	265	320
UitschrijvingBasisregistratiePersonen	281	383	466
Waterschapsblad	1.220	1.211	1.326
Verordeningen	6	14	86
Beleidsregels	3	5	6
PlannenOverig	18	17	27
OverigeBesluitenVanAlgemeneStrekking	27	36	29
BeschikkingenAanvraag	84	91	106
BeschikkingenAfhandeling	704	723	736
Overigeoverheidsinformatie	45	32	26
DelegatieEnMandaatbesluit		4	
OmgevingsvergunningAfhandeling	158	160	157
OmgevingsvergunningAanvraag	91	60	70
Voorlichting	4	14	13
Melding	78	51	65
Omgevingsmelding	2	4	5
Provinciaal blad	1.255	1.342	1.454
Verordeningen	45	64	69
Beleidsregels	2	3	8
PlannenRuimtelijk	17	12	10
PlannenOverig	7	6	3
OverigeBesluitenVanAlgemeneStrekking	83	47	105
BeschikkingenAanvraag	45	50	54
BeschikkingenAfhandeling	546	530	527
InstellingGemeenschappelijkeRegelingen	2		1
Overigeoverheidsinformatie	26	24	26
DelegatieEnMandaatbesluit	4	7	6
OmgevingsvergunningAfhandeling	250	323	362
OmgevingsvergunningAanvraag	164	202	213
Voorlichting	10	15	10
Melding	51	55	57
Omgevingsmelding	3	4	3
Staatscourant	13	6	18
OverigeBesluitenVanAlgemeneStrekking	12	5	16
BeschikkingenAanvraag	1		
ErfgoedwetVervreemdingen		1	2
Blad gemeenschappelijke regeling	72	87	158
Verordeningen	13	9	33
Beleidsregels	15	21	35
PlannenOverig			1
OverigeBesluitenVanAlgemeneStrekking	18	18	44
BeschikkingenAfhandeling	3	2	6
Overigeoverheidsinformatie	6	3	6
DelegatieEnMandaatbesluit	10	26	12
OmgevingsvergunningAfhandeling	3	3	10
OmgevingsvergunningAanvraag	2	4	2
Voorlichting	2		9
Melding		1	
Eindtotaal	44.383	46.057	53.879

1.3. Overzicht per organisatie

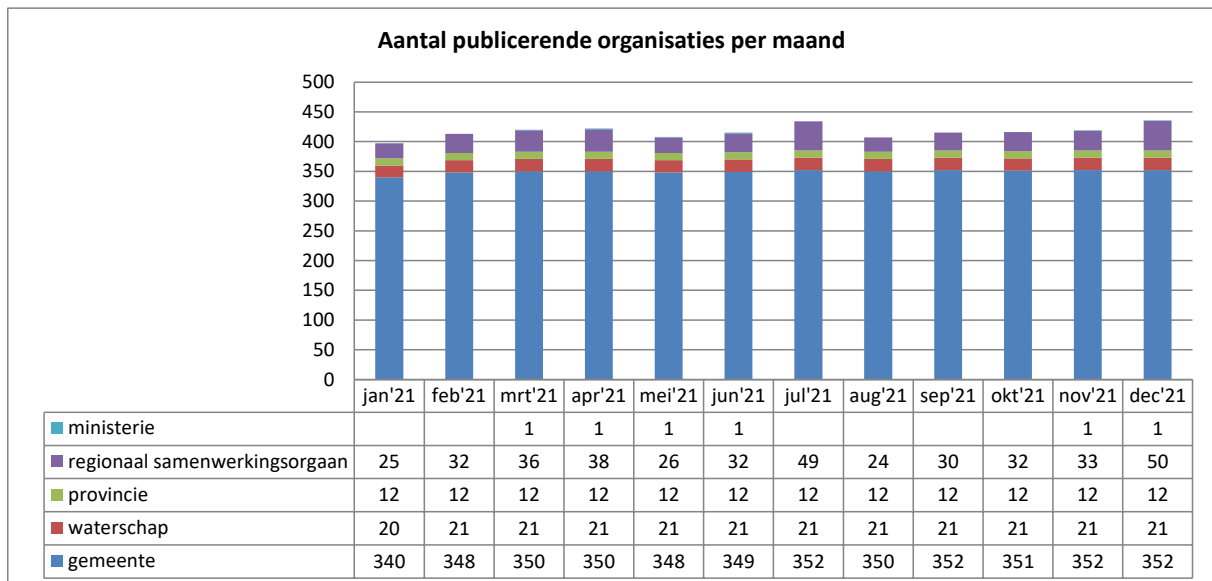
In bijlage 1 is een totaaloverzicht te vinden van het totaal aantal publicaties van alle deelnemende organisaties.

1.3.1. Top 20 organisaties met het hoogste aantal publicaties per maand

Organisatie	↓↑ jul'21	aug'21	sep'21	okt'21	nov'21	dec'21
gemeente Amsterdam	3.773	4.751	5.813	5.903	5.761	4.629
gemeente 's-Gravenhage	1.722	1.405	1.520	1.430	1.550	1.754
gemeente Rotterdam	712	873	575	1.023	991	1.064
gemeente Utrecht	804	649	639	618	632	767
gemeente Groningen	662	447	568	488	587	590
gemeente Eindhoven	583	459	517	494	589	633
gemeente Amersfoort	475	564	373	440	395	579
gemeente Breda	469	499	409	430	401	519
gemeente Nijmegen	554	420	427	383	469	449
gemeente Enschede	324	310	418	361	404	472
gemeente Alkmaar	402	317	344	355	413	450
gemeente Haarlem	337	376	373	330	393	383
gemeente 's-Hertogenbosch	432	272	259	394	335	374
gemeente Apeldoorn	398	248	343	324	324	355
gemeente Tilburg	358	326	269	319	311	399
gemeente Almere	460	274	279	277	306	366
gemeente Arnhem	365	320	315	300	261	309
gemeente Súdwest-Fryslân	373	144	319	246	255	290
gemeente Haarlemmermeer	282	221	262	289	277	295
gemeente Leiden	292	287	257	256	227	268

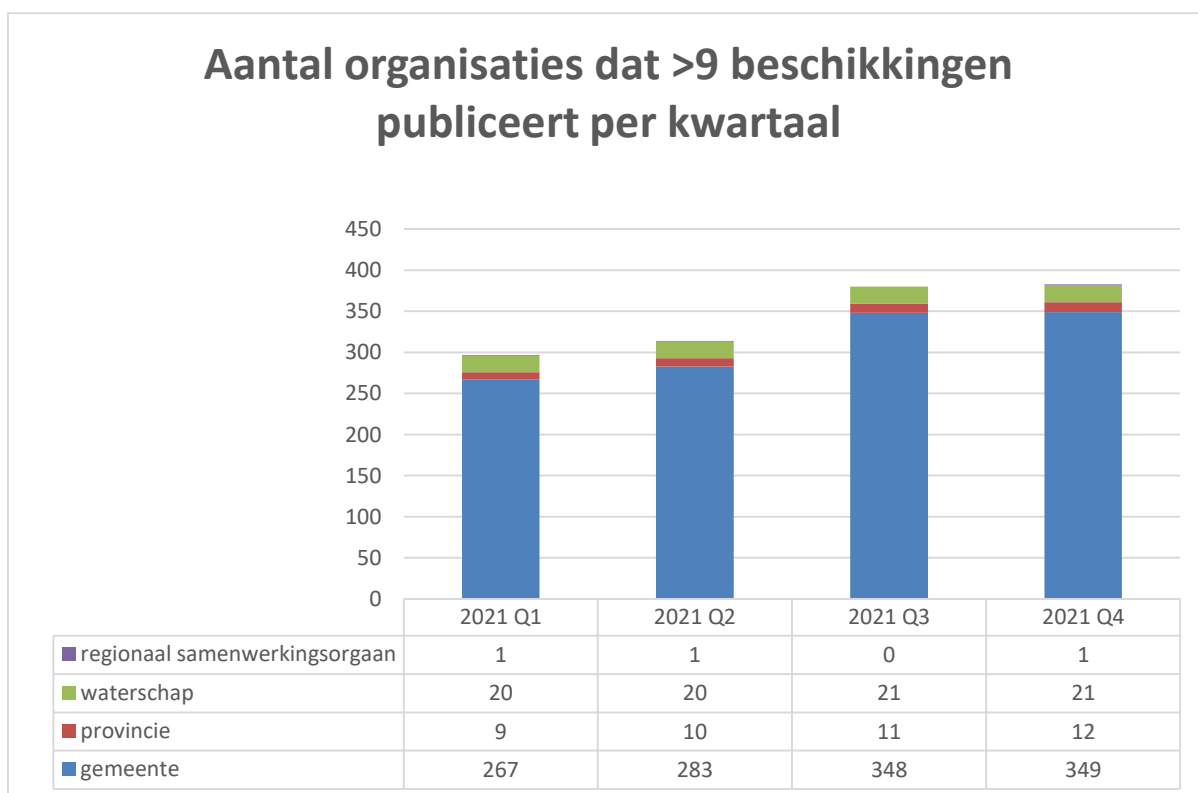
1.3.2. Aantal publicerende organisaties per maand

In onderstaande tabel wordt het aantal publicerende organisaties per maand weergegeven.



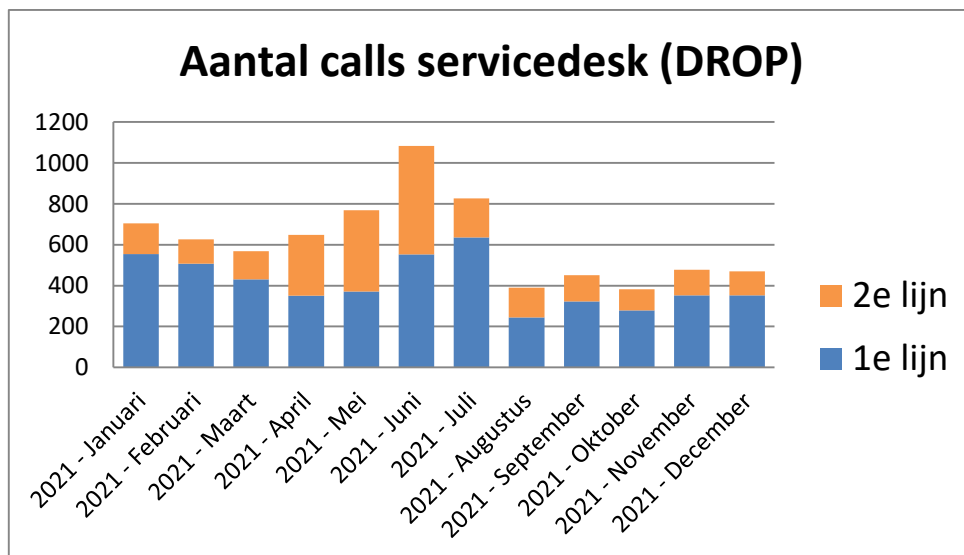
1.3.3. Aantal organisaties dat beschikkingen publiceert

In onderstaande tabel is het aantal organisaties weergegeven dat in een kwartaal meer dan 9 beschikkingen heeft gepubliceerd.



2. Servicedesk

In onderstaand overzicht wordt het aantal calls dat bij de Servicedesk binnenkomt weergegeven. Dit overzicht geeft alle binnengekomen calls weer, dat wil zeggen: technische vragen, implementatie vragen, juridische vragen, meldingen van incidenten, service verzoeken etc. Er wordt onderscheid gemaakt tussen directe afhandeling door de Servicedesk en vragen die in de tweede lijn worden afgehandeld.



3. Afhandeling incidenten

Een incident treedt op als bepaalde functionaliteit binnen de DROP applicatie niet beschikbaar is. In de SLA worden de prioriteiten als volgt beschreven:

Prioriteit	Omschrijving
1	Uitval van functionaliteit waardoor een gebruiker niet volgens de gebruikelijke werkwijze in staat is een bekendmaking in te voeren en te publiceren conform de gestelde eisen.
2	Uitval van functionaliteit waardoor een gebruiker slechts in staat is bekendmakingen in te voeren en te publiceren na een door KOOP aan de Superusers en via de toegangspagina van DROP gecommuniceerde work-around.
3	Alle incidenten die niet vallen onder de definities van Prio 1 of Prio 2.

In onderstaand overzicht wordt weergegeven hoeveel incidenten er in de afgelopen periode door gebruikers zijn gemeld. In het overzicht wordt met een groene markering aangegeven of de incidenten tijdig (volgens SLA normen) zijn opgelost.

Incidenten	jan-21	feb-21	mrt-21	apr-21	mei-21	jun-21	jul-21	aug-21	sep-21	okt-21	nov-21	dec-21
Prio1	0	0	0	0	0	0	0	0	0	0	0	0
Prio2	0	0	0	0	0	0	0	0	0	0	0	0
Prio3	0	0	0	0	0	0	0	0	0	0	0	0
Totaal	0	0	0	0	0	0	0	0	0	0	0	0

4. Overige zaken

4.1. Verstoringen afgelopen kwartaal

Omschrijving	Datum en tijdsduur	Toelichting

4.2. Overzicht gepland onderhoud

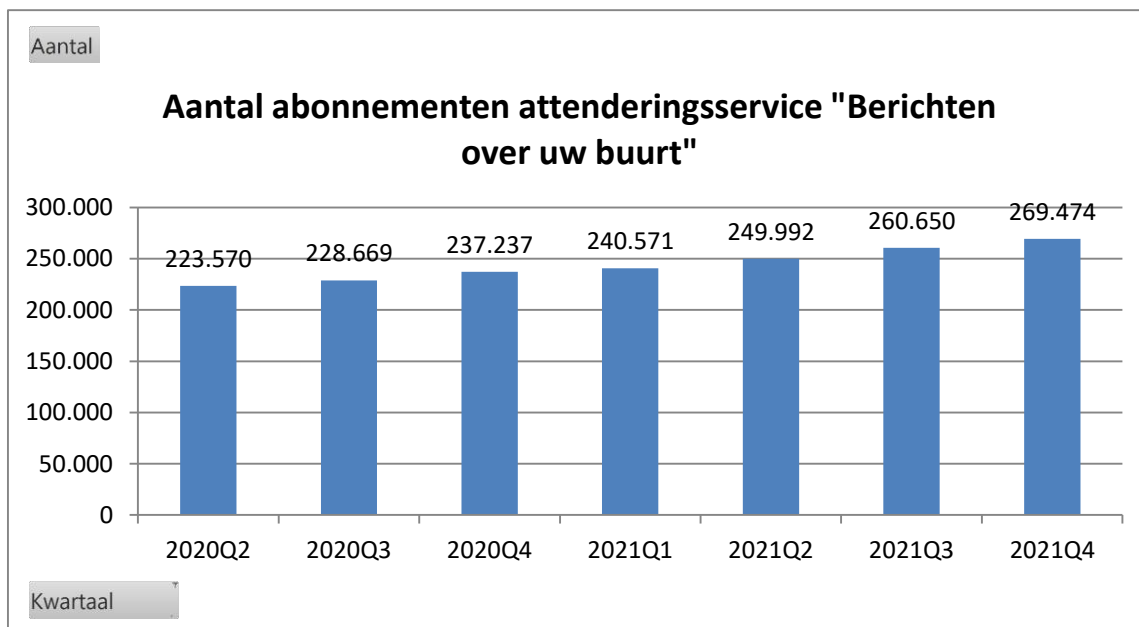
Naam	Type	Planning	Status
DROP Release 7.8	Beheer	2021 Q4	Uitgevoerd
DROP Release 7.9	Beheer	2021 Q4	Uitgevoerd
DROP Release 7.10	Beheer	2021 Q4	Uitgevoerd
DROP Release 7.11	Beheer	2021 Q4	Uitgevoerd

4.3. Uitgevoerde onderhoudswerkzaamheden

Type	Datum	Status
------	-------	--------

4.4. Aantal abonnementen attenderingservice "Berichten over uw buurt"

Hieronder wordt het aantal abonnementen per kwartaal op de attenderingservice "Berichten over uw buurt" getoond. Burgers en andere geïnteresseerden kunnen deze service gebruiken om zich te laten attenderen op publicaties op basis van een interesseprofiel.



4.4.1. Top 10 gemeenten op basis van aantal abonnementen

Hieronder worden de gemeenten weergegeven met het hoogste aantal abonnementen. **Een overzicht met daarin de aantallen van alle gemeenten vindt u in bijlage 2.**

Gemeente	2020Q2	2020Q3	2020Q4	2021Q1	2021Q2	2021Q3	2021Q4
Amsterdam	8.941	9.134	9.349	9.433	9.727	10.015	10.330
's-Gravenhage	7.258	7.474	7.789	7.875	8.168	8.371	8.477
Utrecht	6.554	6.748	6.902	6.973	7.150	7.449	7.593
's-Hertogenbosch	3.916	3.953	4.018	4.038	4.079	4.113	4.210
Breda	3.527	3.646	3.777	3.812	3.965	4.096	4.194
Apeldoorn	3.387	3.452	3.548	3.587	3.719	3.825	3.896
Tilburg	2.754	2.870	3.008	3.125	3.302	3.412	3.545
Haarlemmermeer	2.611	2.686	2.806	2.846	2.955	3.113	3.169
Rotterdam	2.503	2.578	2.682	2.715	2.832	2.894	2.940
SÃdwest-FryslÃn	2.597	2.587	2.647	2.666	2.733	2.779	2.842

4.5. Aantal aansluitingen webservice DROP/OPA

In onderstaande tabel is het aantal organisaties te zien dat gebruik maakt van de mogelijkheid om geautomatiseerd (via een webservice) de kennisgevingen over vergunningen aan te leveren op GVOP of DROP.

	DROP/OPA 3PAS		DIGIKOPPELING DRP	
	%	Aantal	%	Aantal
Gemeente	78%	269		
Waterschap	52%	11		
Provincie	58%	7		
Gemeenschappelijke Regeling	-	5		
Openbaar lichaam	-	1		
Dienst en agentschap	-	1		
Totaal		294		

4.6. Aantal aanvragen voor spoedpublicaties

In onderstaande tabel is het aantal verzoeken te zien voor versnelde- of spoedpublicaties. Bovenaan in de lijst staan de organisaties waarvoor in het afgelopen kwartaal de meeste spoed- of versnelde publicaties zijn uitgevoerd.

Organisatie	Versneld	Spoed	Totaal
Gemeente Harderwijk	1	48	49
Gemeente Amsterdam	21	22	43
Gemeente Rotterdam	0	25	25
Gemeente Amstelveen	0	20	20
Noord-Holland	4	13	17
Gemeente Zuidplas	0	11	11
Gemeente Stein	0	10	10
Gemeente Apeldoorn	0	9	9
Gemeente Beverwijk	0	8	8
Zuid-Holland	4	3	7
Noord-Brabant	5	2	7
Gemeente Utrecht	0	7	7
Koninklijke Beroepsorganisatie van Gerechtsdeurwaarders	0	6	6
Gemeente Nissewaard	0	6	6
Gemeente Breda	1	5	6
Gemeente Amersfoort	0	6	6
overig	2	3	5
Gemeente Tholen	0	5	5
Gemeente Nederweert	2	3	5
Gemeente Almere	2	3	5
Gemeente Tynaarlo	2	3	5
Gemeente Simpelveld	0	4	4
Gemeente Sittard-Geleen	0	4	4
Gemeente Waadhoeke	0	4	4
Gemeente Albrandswaard	4	0	4
Gemeente Aalsmeer	0	4	4
Gemeente Papendrecht	0	4	4
Gemeente Castricum	0	4	4
Notarissen (Cluster)	2	2	4
Gemeente Vlaardingse	0	4	4
Gemeente Zaanstad	0	4	4
Fryslân	1	2	3
Gemeente Borne	0	3	3
Gemeente Deurne	3	0	3
Gemeente Maastricht	3	0	3
Gemeente Nijmegen	1	2	3
Gemeente Beek	0	3	3
Gemeente Zandvoort	3	0	3
Gemeente Alkmaar	0	3	3
Gemeente Helmond	0	3	3
Gemeente Meppel	0	3	3
Gemeente Rijswijk	0	3	3

Gemeente Alblasterdam	0	3	3
Gemeente Leeuwarden	0	3	3
Zeeland	3	0	3
Gemeente Zoetermeer	1	2	3
Gemeente Coevorden	0	3	3
Gemeente Weesp	2	1	3
Gemeente Aa en Hunze	2	0	2
Gemeente Drechterland	0	2	2
Gemeente Venlo	2	0	2
Gemeente Gouda	0	2	2
Gemeente Beekdaelen	0	2	2
Gemeente Eindhoven	0	2	2
Gemeente Beuningen	0	2	2
Gemeente Enschede	0	2	2
Waterschap De Dommel	0	2	2
Gemeente Nieuwkoop	0	2	2
Gemeente Langedijk	0	2	2
Gemeente Bladel	0	2	2
Gemeente Borger-Odoorn	2	0	2
Gemeente Koggenland	0	2	2
Gemeente Den Helder	0	2	2
Gemeente Terneuzen	0	2	2
Gemeente Velsen	0	2	2
Gemeente Dordrecht	0	2	2
Waterschap Hollandse Delta	2	0	2
Gemeente Maassluis	0	2	2
Gemeente Bernheze	0	2	2
Gemeente Roermond	0	2	2
Gemeente Veenendaal	2	0	2
Gemeente Emmen	0	2	2
Gemeente Montferland	0	2	2
Gemeente Uden	1	1	2
Gemeente Wijdmeren	0	2	2
Gemeente Almelo	2	0	2
Gemeente Boxmeer	1	0	1
Gemeente Gooise Meren	0	1	1
Hoogheemraadschap van Delfland	1	0	1
Gemeente Oss	0	1	1
Utrecht	1	0	1
Gemeente 's-Gravenhage	0	1	1
Gemeente Loon op Zand	0	1	1
Gemeente Purmerend	0	1	1
Gemeente Etten-Leur	1	0	1
Gemeente Groningen	0	1	1
Gemeente Leiderdorp	0	1	1
Gemeente Laarbeek	1	0	1
Gemeente Duiven	0	1	1
Gemeente Altena	0	1	1
Gemeente Brummen	0	1	1
Gemeente Edam-Volendam	0	1	1

Gemeente Heerhugowaard	0	1	1
Gemeente Gemert-Bakel	1	0	1
Gemeente Goes	1	0	1
Gemeente Krimpen aan den IJssel	0	1	1
Gemeente Moerdijk	1	0	1
Gemeente Katwijk	0	1	1
Groningen	1	0	1
Gemeente Heemskerk	1	0	1
Gemeente Ede	1	0	1
Gemeente Lingewaard	0	1	1
Gemeente Twenterand	0	1	1
Gemeente Hilversum	0	1	1
Gemeente Leiden	0	1	1
Limburg	0	1	1
Gemeente Echt-Susteren	1	0	1

Bijlage 1 Totaaloverzicht aantal publicaties per organisatie (op alfabetische volgorde)

Organisatie	okt'21	nov'21	dec'21
gemeente	41.834	43.414	50.934
gemeente Aa en Hunze	44	58	71
gemeente Aalsmeer	87	123	117
gemeente Aalten	81	69	86
gemeente Achtkarspelen	85	99	72
gemeente Alblasserdam	66	43	61
gemeente Albrandswaard	40	42	52
gemeente Alkmaar	355	413	450
gemeente Almelo	113	126	139
gemeente Almere	277	306	366
gemeente Alphen aan den Rijn	169	190	263
gemeente Alphen-Chaam	45	45	75
gemeente Altena	152	122	216
gemeente Ameland	14	25	43
gemeente Amersfoort	440	395	579
gemeente Amstelveen	200	237	257
gemeente Amsterdam	5.903	5.761	4.629
gemeente Apeldoorn	324	324	355
gemeente Arnhem	300	261	309
gemeente Assen	13	22	22
gemeente Asten	48	55	61
gemeente Baarle-Nassau	36	55	60
gemeente Baarn	58	59	90
gemeente Barendrecht	40	58	94
gemeente Barneveld	205	176	244
gemeente Beek	35	26	47
gemeente Beekdaelen	63	62	60
gemeente Beemster	44	68	70
gemeente Beesel	40	25	40
gemeente Berg en Dal	80	90	94
gemeente Bergeijk	109	109	151
gemeente Bergen (L)	46	43	52
gemeente Bergen (NH)	140	119	186
gemeente Bergen op Zoom	97	83	137
gemeente Berkelland	170	131	199
gemeente Bernheze	99	101	93
gemeente Best	79	84	99
gemeente Beuningen	57	65	66
gemeente Beverwijk	14	19	73
gemeente Bladel	94	111	99
gemeente Blaricum	37	44	52
gemeente Bloemendaal	100	144	141
gemeente Bodegraven-Reeuwijk	81	86	117
gemeente Boekel	7	107	20
gemeente Borger-Odoorn	80	81	107
gemeente Borne	29	29	74

gemeente Borsele	62	47	74
gemeente Boxmeer	77	79	77
gemeente Boxtel	68	86	102
gemeente Breda	430	401	519
gemeente Brielle	49	72	81
gemeente Bronckhorst	180	161	339
gemeente Brummen	55	56	94
gemeente Brunssum	49	67	83
gemeente Bunnik	44	34	43
gemeente Bunschoten	15	28	38
gemeente Buren	67	82	106
gemeente Capelle aan den IJssel	56	94	39
gemeente Castricum	74	83	101
gemeente Coevorden	93	108	122
gemeente Cranendonck	58	60	87
gemeente Cuijk	53	69	67
gemeente Culemborg	85	67	115
gemeente Dalfsen	71	103	96
gemeente Dantumadiel	26	39	49
gemeente De Bilt	58	67	93
gemeente De Fryske Marren	122	118	150
gemeente De Ronde Venen	71	78	123
gemeente De Wolden	69	84	94
gemeente Delft	177	230	281
gemeente Den Helder	143	123	166
gemeente Deurne	85	83	91
gemeente Deventer	257	251	249
gemeente Diemen	60	48	73
gemeente Dinkelland	134	137	194
gemeente Doesburg	10	9	17
gemeente Doetinchem	113	113	151
gemeente Dongen	81	79	122
gemeente Dordrecht	214	222	299
gemeente Drechterland	65	67	76
gemeente Drimmelen	111	68	87
gemeente Dronten	72	105	138
gemeente Druten	48	33	47
gemeente Duiven	48	53	67
gemeente Echt-Susteren	75	67	106
gemeente Edam-Volendam	67	83	82
gemeente Ede	26	69	255
gemeente Eemnes	24	27	37
gemeente Eemsdelta	126	122	150
gemeente Eersel	74	58	75
gemeente Eijsden-Margraten	77	85	103
gemeente Eindhoven	494	589	633
gemeente Elburg	43	77	95
gemeente Emmen	148	178	193
gemeente Enkhuisen	35	39	65
gemeente Enschede	361	404	472
gemeente Epe	98	97	124
gemeente Ermelo	70	101	105

gemeente Etten-Leur	103	95	103
gemeente Geertruidenberg	59	68	66
gemeente Geldrop-Mierlo	66	67	84
gemeente Gemert-Bakel	78	87	91
gemeente Gennep	50	50	56
gemeente Gilze en Rijen	66	72	98
gemeente Goeree-Overflakkee	149	183	171
gemeente Goes	122	84	130
gemeente Goirle	24	39	49
gemeente Gooise Meren	186	181	223
gemeente Gorinchem	79	105	74
gemeente Gouda	137	109	182
gemeente Grave	34	42	40
gemeente Groningen	488	587	590
gemeente Gulpen-Wittem	57	25	56
gemeente Haaksbergen	60	55	75
gemeente Haarlem	330	393	383
gemeente Haarlemmermeer	289	277	295
gemeente Halderberge	57	59	91
gemeente Hardenberg	139	170	268
gemeente Harderwijk	137	140	170
gemeente Hardinxveld-Giessendam	23	15	41
gemeente Harlingen	172	59	72
gemeente Hattem	44	34	69
gemeente Heemskerk	54	54	74
gemeente Heemstede	69	63	115
gemeente Heerde	61	68	91
gemeente Heerenveen	89	87	112
gemeente Heerhugowaard	111	139	164
gemeente Heerlen	116	93	106
gemeente Heeze-Leende	40	40	53
gemeente Heiloo	40	50	42
gemeente Hellendoorn	85	76	106
gemeente Hellevoetsluis	42	62	85
gemeente Helmond	185	181	209
gemeente Hendrik-Ido-Ambacht	75	53	79
gemeente Hengelo	199	178	159
gemeente Het Hogeland	173	148	197
gemeente Heumen	25	32	34
gemeente Heusden	93	71	102
gemeente Hillegom	45	47	58
gemeente Hilvarenbeek	78	76	97
gemeente Hilversum	163	234	255
gemeente Hoeksche Waard	194	208	214
gemeente Hof van Twente	101	91	145
gemeente Hollands Kroon	121	131	113
gemeente Hoogeveen	77	91	97
gemeente Hoorn	144	135	133
gemeente Horst aan de Maas	133	114	146
gemeente Houten	72	68	117
gemeente Huizen	94	75	124
gemeente Hulst	105	95	107

gemeente IJsselstein	30	19	49
gemeente Kaag en Braassem	79	102	100
gemeente Kampen	137	241	155
gemeente Kapelle	20	29	60
gemeente Katwijk	140	102	181
gemeente Kerkrade	26	22	56
gemeente Koggenland	55	85	58
gemeente Krimpen aan den IJssel	33	38	47
gemeente Krimpenerwaard	188	202	200
gemeente Laarbeek	74	62	65
gemeente Landerd	44	44	68
gemeente Landgraaf	48	44	77
gemeente Landsmeer		7	16
gemeente Langedijk	48	79	77
gemeente Lansingerland	104	107	133
gemeente Laren	59	57	72
gemeente Leeuwarden	231	210	270
gemeente Leiden	256	227	268
gemeente Leiderdorp	15	27	51
gemeente Leidschendam-Voorburg	116	137	156
gemeente Lelystad	111	107	150
gemeente Leudal	82	82	101
gemeente Leusden	70	57	84
gemeente Lingewaard	145	117	94
gemeente Lisse	24	43	42
gemeente Lochem	121	127	149
gemeente Loon op Zand	56	61	87
gemeente Lopik	40	39	103
gemeente Losser	91	92	101
gemeente Maasdriel	70	58	100
gemeente Maasgouw	106	57	120
gemeente Maassluis	39	47	111
gemeente Maastricht	224	228	268
gemeente Medemblik	116	107	138
gemeente Meerssen	36	37	60
gemeente Meierijstad	235	300	275
gemeente Meppel	22	41	32
gemeente Middelburg	70	56	108
gemeente Midden-Delfland	47	51	97
gemeente Midden-Drenthe	72	89	128
gemeente Midden-Groningen	141	154	149
gemeente Mill en Sint Hubert	55	41	36
gemeente Moerdijk	19	32	47
gemeente Molenlanden	111	115	136
gemeente Montferland	42	64	37
gemeente Montfoort	20	19	40
gemeente Mook en Middelaar	33	22	31
gemeente Neder-Betuwe	78	91	97
gemeente Nederweert	36	63	106
gemeente Nieuwegein	77	103	139
gemeente Nieuwkoop	143	134	125
gemeente Nijkerk	122	93	203

gemeente Nijmegen	383	469	449
gemeente Nissewaard	6	153	117
gemeente Noardeast-Fryslân	104	119	169
gemeente Noord-Beveland	45	53	77
gemeente Noordenveld	36	65	100
gemeente Noordoostpolder	112	124	114
gemeente Noordwijk	90	134	133
gemeente Nuenen, Gerwen en Nederwetten	48	52	73
gemeente Nunspeet	151	159	175
gemeente Oegstgeest	6	7	33
gemeente Oirschot	75	63	93
gemeente Oisterwijk	104	86	118
gemeente Oldambt	137	157	188
gemeente Oldebroek	44	108	73
gemeente Oldenzaal	98	92	116
gemeente Olst-Wijhe	47	58	85
gemeente Ommen	25	17	46
gemeente Oost Gelre	98	107	159
gemeente Oosterhout	79	86	72
gemeente Ooststellingwerf	70	59	87
gemeente Oostzaan	24	26	58
gemeente Opmeer	25	17	28
gemeente Opsterland	56	64	109
gemeente Oss	148	129	210
gemeente Oude IJsselstreek	55	78	103
gemeente Ouder-Amstel	44	57	81
gemeente Oudewater	49	62	55
gemeente Overbetuwe	146	120	155
gemeente Papendrecht	40	45	73
gemeente Peel en Maas	106	111	116
gemeente Pekela	13	29	23
gemeente Pijnacker-Nootdorp	98	100	140
gemeente Purmerend	244	219	265
gemeente Putten	58	100	95
gemeente Raalte	45	35	74
gemeente Reimerswaal	56	63	75
gemeente Renkum	60	54	80
gemeente Renswoude	32	16	32
gemeente Reusel-De Mierden	41	50	89
gemeente Rheden	99	103	105
gemeente Rhenen	52	62	85
gemeente Ridderkerk	72	67	81
gemeente Rijssen-Holten	148	138	194
gemeente Rijswijk	64	84	108
gemeente Roerdalen	36	67	39
gemeente Roermond	85	113	146
gemeente Roosendaal	121	99	147
gemeente Rotterdam	1.023	991	1.064
gemeente Rozendaal	8	8	14
gemeente Rucphen	39	29	46
gemeente Schagen	163	160	152
gemeente Scherpenzeel	32	29	33

gemeente Schiedam	66	94	96
gemeente Schiermonnikoog	14	18	25
gemeente Schouwen-Duiveland	114	103	139
gemeente 's-Gravenhage	1.430	1.550	1.754
gemeente 's-Hertogenbosch	394	335	374
gemeente Simpelveld	20	30	27
gemeente Sint Anthonis	57	68	86
gemeente Sint-Michielsgestel	59	60	76
gemeente Sittard-Geleen	134	161	190
gemeente Sliedrecht	59	38	42
gemeente Sluis	89	71	102
gemeente Smallingerland	150	125	196
gemeente Soest	112	123	160
gemeente Someren	78	71	75
gemeente Son en Breugel	35	25	43
gemeente Stadskanaal	62	30	116
gemeente Staphorst	79	89	105
gemeente Stede Broec	36	33	53
gemeente Steenberg	35	55	80
gemeente Steenwijkerland	85	96	146
gemeente Stein	42	68	46
gemeente Stichtse Vecht	164	167	186
gemeente Súdwest-Fryslân	246	255	290
gemeente Terneuzen	132	119	208
gemeente Terschelling	61	30	69
gemeente Texel	91	95	79
gemeente Teylingen	63	76	115
gemeente Tholen	69	72	72
gemeente Tiel	85	69	111
gemeente Tilburg	319	311	399
gemeente Tubbergen	80	127	119
gemeente Twenterand	98	78	115
gemeente Tynaarlo	88	121	123
gemeente Tytsjerksteradiel	117	116	115
gemeente Uden	114	100	174
gemeente Uitgeest	19	23	45
gemeente Uithoorn	31	36	80
gemeente Urk	13	9	22
gemeente Utrecht	618	632	767
gemeente Utrechtse Heuvelrug	140	157	201
gemeente Vaals	48	28	44
gemeente Valkenburg aan de Geul	51	58	71
gemeente Valkenswaard	76	66	83
gemeente Veendam	35	54	69
gemeente Veenendaal	30	41	69
gemeente Veere	151	128	137
gemeente Veldhoven	18	14	43
gemeente Velsen	131	123	161
gemeente Venlo	177	204	195
gemeente Venray	92	110	163
gemeente Vijfheerenlanden	127	117	198
gemeente Vlaardingen	102	153	143

gemeente Vlieland	16	4	17
gemeente Vlissingen	67	71	94
gemeente Voerendaal	31	22	49
gemeente Voorschoten	32	43	73
gemeente Voorst	110	126	132
gemeente Vught	111	91	112
gemeente Waadhoeke	122	103	156
gemeente Waalre	31	24	45
gemeente Waalwijk	106	107	118
gemeente Waddinxveen	76	50	86
gemeente Wageningen	77	74	105
gemeente Wassenaar	106	116	105
gemeente Waterland	41	45	93
gemeente Weert	87	134	202
gemeente Weesp	44	61	70
gemeente West Betuwe	151	160	158
gemeente West Maas en Waal	43	50	81
gemeente Westerkwartier	260	211	326
gemeente Westerveld	62	75	99
gemeente Westervoort	16	31	35
gemeente Westervolde	49	65	86
gemeente Westland	189	206	260
gemeente Weststellingwerf	83	83	92
gemeente Westvoorne	41	31	61
gemeente Wierden	84	95	114
gemeente Wijchen	87	52	84
gemeente Wijdmeren	80	88	82
gemeente Wijk bij Duurstede	39	56	51
gemeente Winterswijk	126	110	116
gemeente Woensdrecht	82	82	59
gemeente Woerden	173	177	209
gemeente Wormerland	73	53	59
gemeente Woudenberg	39	48	61
gemeente Zaanstad	164	211	282
gemeente Zaltbommel	77	84	99
gemeente Zandvoort	52	49	76
gemeente Zeewolde	68	73	79
gemeente Zeist	94	121	148
gemeente Zevenaar	83	114	139
gemeente Zoetermeer	206	179	232
gemeente Zoeterwoude	18	28	24
gemeente Zuidplas	89	118	116
gemeente Zundert	71	81	115
gemeente Zutphen	177	159	175
gemeente Zwartewaterland	58	68	104
gemeente Zwijndrecht	39	43	38
gemeente Zwolle	174	202	271
ministerie		1	2
Ministerie van Onderwijs, Cultuur en Wetenschap		1	2
provincie	1.256	1.344	1.459
provincie Drenthe	34	45	57
provincie Flevoland	20	18	24

provincie Fryslân	62	78	69
provincie Gelderland	241	211	205
provincie Groningen	49	68	106
provincie Limburg	98	103	141
provincie Noord-Brabant	218	231	246
provincie Noord-Holland	155	206	188
provincie Overijssel	48	58	58
provincie Utrecht	70	59	89
provincie Zeeland	35	30	36
provincie Zuid-Holland	226	237	240
regionaal samenwerkingsorgaan	72	87	158
Avri	4	6	5
BAR-organisatie		1	
Belastingsamenwerking gemeenten en hoogheemraadschap Utrecht	1		
Belastingsamenwerking Gemeenten en Waterschappen	4	1	2
Belastingsamenwerking Gouwe-Rijnland			3
Belastingsamenwerking Rivierenland	3	1	
Belastingsamenwerking West-Brabant	1		1
Cocensus			10
Drechtsteden	2	1	1
Fryske Utfieringstsjinst Miljeu en Omjouwing			1
GBLT	2	1	1
Gemeenschappelijke Gezondheidsdienst Zaanstreek-Waterland	7		
Gemeenschappelijke Regeling Belastingsamenwerking SaBeWa Zeeland		1	1
Gemeentelijk Belastingkantoor Twente		2	6
GR Industrieschap Medel		4	
het participatiebedrijf		2	
ICT samenwerking West-Brabant-West			1
Intergemeentelijke Sociale Dienst (ISD) Bollenstreek			6
ISD BOL		1	3
Kompas, Gemeentelijk collectief voor werk, inkomen & zorg			1
Metropoolregio Rotterdam Den Haag			3
Milieusamenwerking en Afvalverwerking Regio Nijmegen			1
modulaire gemeenschappelijke regeling Rijk van Nijmegen			4
Modulaire gemeenschappelijke regeling sociaal domein centraal Gelderland		3	
Noaberkracht Dinkelland Tubbergen			2
Omgevingsdienst de Vallei		2	
Omgevingsdienst Haaglanden	1		1
Omgevingsdienst IJsselland	5	8	12
Omgevingsdienst Midden- en West-Brabant			3
Omgevingsdienst Noordzeekanaalgebied		1	1
Omgevingsdienst Rivierenland			1
Omgevingsdienst Zuid-Holland Zuid		3	
Omgevingsdienst Zuidoost-Brabant	4		
Omnibuzz			1
Orionis Walcheren		1	
Peelgemeenten	1		3
Plassenschap Loosdrecht e.o.			1
Recreatieschap voor het Friese water en land de Marrekrite		1	
Regio Gooi en Vechtstreek	2	2	8
Regio West-Brabant			1
Regionale Belasting Groep	1		1

Regionale Dienst Werk en Inkomen Kromme Rijn Heuvelrug	2	2	
Reinigingsbedrijf Midden Nederland	1		1
Reinigingsdienst Maasland			2
ROGplus Nieuwe Waterweg Noord		1	
Samenwerking A2-gemeenten		2	
Samenwerking De Bevelanden		9	1
Samenwerking Kempengemeenten		4	4
Samenwerkingsorgaan Holland Rijnland	1		
Samenwerkingsverband Noord-Nederland	4	14	
Samenwerkingsverband vastgoedinformatie, heffing en waardebe­paling	2		
SED organisatie		1	
Servicepunt71		1	
Sociale Dienst Oost Achterhoek	1	1	8
Stadsregio Parkstad Limburg			1
Uitvoeringsorganisatie Baanbrekers		1	1
Uitvoeringsorganisatie Breedbandnetwerk Rivierenland		1	
Uitvoeringsorganisatie Laborijn		2	1
Veiligheidsregio Brabant-Noord			5
Veiligheidsregio Brabant-Zuidoost	2		
Veiligheidsregio Drenthe	2		
Veiligheidsregio Fryslân			3
Veiligheidsregio Gelderland-Zuid		5	1
Veiligheidsregio Groningen			3
Veiligheidsregio Haaglanden			1
Veiligheidsregio Midden- en West-Brabant	2		1
Veiligheidsregio Noord- en Oost-Gelderland		1	
Veiligheidsregio Twente	1		9
Veiligheidsregio Utrecht	1		7
Veiligheidsregio Zuid-Holland Zuid	1		
Veiligheidsregio Zuid-Limburg	3		
Vervoerregio Amsterdam			9
Waddenfonds	3		3
Werk en Inkomen Lekstroom	1		
Werkbedrijf Atlant De Peel			9
Werkorganisatie BUCH			1
Werkorganisatie Duivenvoorde	2		
Werkorganisatie Langedijk en Heerhugowaard	1		
WerkSaam Westfriesland	4		2
waterschap	1.221	1.211	1.326
Hoogheemraadschap De Stichtse Rijnlanden	136	114	142
Hoogheemraadschap Hollands Noorderkwartier	136	151	138
Hoogheemraadschap van Delfland	79	81	84
Hoogheemraadschap van Rijnland	79	66	73
Hoogheemraadschap van Schieland en de Krimpenerwaard	91	89	106
Waterschap Aa en Maas	26	27	34
Waterschap Amstel, Gooi en Vecht	53	53	75
Waterschap Brabantse Delta	104	87	120
Waterschap De Dommel	34	28	53
Waterschap Drents Overijsselse Delta	43	26	51
Waterschap Hollandse Delta	55	71	54
Waterschap Hunze en Aa's	6	14	7
Waterschap Limburg	23	20	22

Waterschap Noorderzijlvest	45	46	29
Waterschap Rijn en IJssel	22	30	41
Waterschap Rivierenland	87	118	81
Waterschap Scheldestromen	115	93	122
Waterschap Vallei en Veluwe	16	24	12
Waterschap Vechtstromen	38	43	47
Waterschap Zuiderzeeland	18	12	16
Wetterskip Fryslân	15	18	19
Totaal	44.383	46.057	53.879

Bijlage 2 Totaaloverzicht aantal abonnementen “Berichten over uw buurt” per organisatie (op alfabetische volgorde)

Gemeente	2020Q2	2020Q3	2020Q4	2021Q1	2021Q2	2021Q3	2021Q4
Aa en Hunze	246	250	254	255	273	278	285
Aalsmeer	305	311	315	322	340	360	372
Aalten	217	221	221	220	237	244	253
Achtkarspelen	89	91	99	100	108	114	114
Alblasserdam	68	71	73	75	77	99	120
Albrandswaard	189	191	194	196	210	261	265
Alkmaar	2.190	2.221	2.270	2.290	2.343	2.369	2.385
Almelo	767	778	822	831	893	927	959
Almere	1.736	1.786	1.816	1.819	1.869	1.984	2.002
Alphen aan den Rijn	785	811	827	836	889	921	947
Alphen-Chaam	541	532	568	571	565	575	599
Altena	633	639	668	675	703	741	770
Ameland	164	166	169	170	171	173	173
Amersfoort	809	851	965	1.014	1.097	1.189	1.280
Amstelveen	981	1.018	1.043	1.058	1.117	1.182	1.217
Amsterdam	8.941	9.134	9.349	9.433	9.727	10.015	10.330
Apeldoorn	3.387	3.452	3.548	3.587	3.719	3.825	3.896
Appingedam	153	154	160				
Arnhem	1.630	1.703	1.759	1.790	1.895	1.985	2.070
Assen	287	295	304	310	314	320	323
Asten	533	537	544	550	550	561	572
Baarle-Nassau	101	103	106	109	115	120	126
Baarn	394	428	436	442	455	467	487
Barendrecht	276	286	304	304	326	386	396
Barneveld	1.133	1.169	1.209	1.212	1.239	1.271	1.297
Beek	687	688	687	692	704	710	720
Beekdaelen	890	902	926	937	966	1.001	1.025
Beemster	126	135	143	144	161	176	188
Beesel	210	214	220	228	239	240	245
Berg en Dal	625	652	682	699	728	744	787
Bergeijk	694	699	710	714	723	732	746
Bergen (L)	330	324	337	345	346	347	364
Bergen (NH)	480	414	522	545	604	683	763
Bergen op Zoom	315	334	413	426	464	584	645
Berkelland	518	527	546	550	571	594	615
Bernheze	839	897	934	961	995	1.017	1.041
Best	348	356	369	374	386	405	415
Beuningen	733	739	754	769	804	821	841
Beverwijk	446	471	481	486	504	523	541
Bladel	413	431	461	510	525	526	539
Blaricum	533	550	561	566	573	578	573
Bloemendaal	607	645	782	849	1.066	1.099	1.139

Bodegraven-Reeuwijk	526	540	554	562	584	610	632
Boekel	102	104	118	117	117	121	120
Borger-Odoorn	1.017	1.040	1.060	1.068	1.114	1.127	1.148
Borne	162	173	178	186	204	212	215
Borsele	267	290	308	317	342	360	395
Boxmeer	582	592	614	621	650	651	671
Boxtel	828	857	877	886	922	939	977
Breda	3.527	3.646	3.777	3.812	3.965	4.096	4.194
Brielle	161	163	153	152	157	170	177
Bronckhorst	1.317	1.332	1.366	1.375	1.411	1.437	1.474
Brummen	294	298	310	311	327	350	369
Brunssum	361	401	413	416	432	448	466
Bunnik	378	391	409	412	428	435	449
Bunschoten	152	155	154	156	161	164	178
Buren	1.744	1.791	1.803	1.808	1.832	1.854	1.871
Capelle aan den IJssel	203	165	180	180	181	187	198
Castricum	265	282	295	316	350	393	451
Coevorden	865	894	933	951	999	1.032	1.060
Cranendonck	546	566	625	641	672	713	792
Cuijk	206	223	224	227	241	250	264
Culemborg	274	283	297	298	303	318	328
Dalfsen	177	184	190	189	197	204	210
Dantumadiel	54	54	54	55	59	61	63
De Bilt	1.047	990	1.039	1.037	1.055	1.065	1.090
De Fryske Marren	984	956	1.000	1.017	1.044	1.054	1.059
De Ronde Venen	294	287	300	295	301	363	432
De Wolden	267	256	277	284	299	355	436
Delft	1.073	1.096	1.141	1.162	1.185	1.214	1.247
Delfzijl	179	189	198				
Den Helder	178	162	179	178	183	203	209
Deurne	453	476	500	505	543	572	581
Deventer	653	678	692	697	756	796	817
Diemen	73	76	82	82	87	93	97
Dinkelland	279	287	299	306	322	336	349
Doesburg	93	97	95	97	100	105	108
Doetinchem	1.685	1.724	1.760	1.783	1.837	1.852	1.907
Dongen	123	129	142	147	148	159	165
Dordrecht	1.291	1.309	1.327	1.331	1.352	1.373	1.407
Drechterland	600	617	616	630	645	651	657
Drimmelen	460	466	475	486	491	491	506
Dronten	135	138	139	141	146	187	204
Druten	202	223	229	233	248	261	272
Duiven	247	251	250	281	327	354	373
Echt-Susteren	833	842	876	906	978	1.060	1.095
Edam-Volendam	295	269	285	286	299	301	347
Ede	698	733	761	779	817	840	869
Eemnes	189	193	197	198	209	214	218
Eemsdelta				538	554	570	594
Eersel	373	397	421	439	453	515	528
Eijsden-Margraten	700	720	783	802	835	872	923
Eindhoven	2.276	2.387	2.496	2.545	2.695	2.820	2.898
Elburg	156	157	164	166	172	263	285

Emmen	625	683	735	768	801	831	868
Enkhuizen	242	255	262	265	266	266	268
Enschede	551	565	571	577	598	678	701
Epe	999	1.019	1.049	1.056	1.076	1.203	1.247
Ermelo	473	495	523	525	539	622	647
Etten-Leur	459	470	484	495	512	527	540
Geertruidenberg	293	311	309	305	329	357	372
Geldrop-Mierlo	165	170	180	181	198	246	259
Gemert-Bakel	125	136	143	145	147	154	167
Gennep	463	460	467	466	476	489	510
Gilze en Rijen	271	256	293	292	299	307	327
Goeree-Overflakkee	705	713	734	733	766	781	792
Goes	168	168	177	175	181	205	260
Goirle	120	122	124	124	130	215	244
Gooise Meren	1.268	1.303	1.332	1.343	1.362	1.395	1.411
Gorinchem	587	601	596	596	610	616	625
Gouda	378	393	409	427	446	468	496
Grave	217	222	221	222	226	228	237
Groningen	2.530	2.433	2.520	2.540	2.628	2.659	2.691
Gulpen-Wittem	796	774	828	828	837	856	875
Haaksbergen	88	87	87	89	94	99	104
Haaren	463	487	497	502	533	557	
Haarlem	2.440	2.519	2.591	2.628	2.691	2.720	2.776
Haarlemmermeer	2.611	2.686	2.806	2.846	2.955	3.113	3.169
Halderberge	126	138	148	154	151	291	363
Hardenberg	136	139	145	143	148	165	207
Harderwijk	136	143	160	167	185	354	385
Hardinxveld-Giessendam	73	64	76	74	74	77	79
Harlingen	219	232	241	244	259	279	289
Hatterij	310	312	310	314	319	327	338
Heemskerk	328	348	386	401	425	432	452
Heemstede	235	240	255	264	279	311	336
Heerde	282	287	296	295	299	316	336
Heerenveen	862	886	922	932	959	965	978
Heerhugowaard	302	333	348	363	413	440	457
Heerlen	1.313	1.381	1.409	1.411	1.454	1.531	1.571
Heeze-Leende	1.261	1.212	1.292	1.296	1.324	1.355	1.415
Heiloo	297	299	317	330	345	365	415
Hellendoorn	123	128	141	139	146	170	187
Hellevoetsluis	225	227	228	232	239	244	252
Helmond	255	264	272	278	285	402	428
Hendrik-Ido-Ambacht	92	95	102	102	107	142	155
Hengelo (O)	790	657	682	686	714	734	759
Het Hogeland	818	859	940	971	988	1.013	1.038
Heumen	429	454	469	478	489	500	519
Heusden	562	565	587	600	617	649	670
Hillegom	318	326	342	358	392	410	421
Hilvarenbeek	489	497	503	509	522	556	583
Hilversum	392	404	417	425	453	488	518
Hoeksche Waard	1.052	1.067	1.064	1.085	1.112	1.139	1.164
Hof van Twente	112	117	115	117	122	130	136
Hollands Kroon	1.813	1.881	2.055	2.085	2.160	2.227	2.296

Hoogeveen	246	247	256	259	270	310	329
Hoorn	385	405	426	432	466	481	498
Horst aan de Maas	517	533	562	577	605	637	682
Houten	132	119	135	132	137	156	534
Huizen	129	140	147	147	162	169	168
Hulst	291	291	297	300	309	383	426
IJsselstein	96	98	101	106	122	193	270
Kaag en Braassem	1.754	1.792	1.856	1.876	1.948	2.015	2.047
Kampen	647	670	682	679	718	739	743
Kapelle	171	175	176	175	186	198	225
Katwijk	587	596	599	599	612	644	669
Kerkrade	307	310	313	315	317	328	337
Koggenland	364	383	410	417	443	457	472
Krimpen aan den IJssel	136	123	132	131	160	159	161
Krimpenerwaard	1.072	1.091	1.108	1.118	1.151	1.180	1.197
Laarbeek	160	162	162	163	168	172	182
Landerd	313	328	349	358	373	379	392
Landgraaf	445	460	516	519	528	538	540
Landsmeer	56	58	56	58	61	66	67
Langedijk	791	811	846	855	898	928	934
Lansingerland	650	663	687	697	753	773	799
Laren	597	610	612	610	625	626	634
Leeuwarden	1.076	1.107	1.114	1.120	1.164	1.202	1.228
Leiden	532	544	555	562	589	611	636
Leiderdorp	132	136	154	190	217	226	232
Leidschendam-Voorburg	1.858	1.877	1.878	1.881	1.897	1.915	1.922
Lelystad	328	336	348	354	375	435	448
Leudal	979	1.035	1.073	1.084	1.136	1.179	1.236
Leusden	889	906	938	942	959	969	985
Lingewaard	505	515	542	546	637	672	700
Lisse	241	247	260	271	297	310	330
Lochem	561	583	617	633	668	690	710
Loon op Zand	405	366	409	412	430	442	473
Lopik	124	126	132	133	141	151	155
Loppersum	166	170	171				
Losser	165	164	166	173	178	181	181
Maasdriel	491	563	609	633	653	680	739
Maasgouw	504	529	537	543	567	626	640
Maassluis	464	466	473	474	475	476	478
Maastricht	1.432	1.543	1.600	1.623	1.682	1.730	1.870
Medemblik	574	584	595	608	643	690	751
Meerssen	386	388	370	366	369	396	417
Meerijstad	1.361	1.421	1.487	1.528	1.596	1.642	1.680
Meppel	338	342	350	361	388	411	422
Middelburg	442	453	481	505	514	533	588
Midden-Delfland	404	393	433	437	448	467	474
Midden-Drenthe	78	77	89	91	94	95	106
Midden-Groningen	632	652	675	693	709	747	773
Mill en Sint Hubert	126	134	143	142	149	156	168
Moerdijk	231	240	255	259	272	275	282
Molenlanden	1.424	1.449	1.486	1.503	1.521	1.560	1.589
Montferland	277	293	299	302	318	329	340

Montfoort	157	160	196	314	405	433	468
Mook en Middelaar	200	195	205	202	202	214	218
Neder-Betuwe	320	299	307	306	308	312	326
Nederweert	673	690	729	739	753	776	803
Nieuwegein	1.542	1.582	1.621	1.633	1.685	1.714	1.746
Nieuwkoop	782	795	810	826	852	879	912
Nijkerk	357	363	383	390	404	409	435
Nijmegen	2.499	2.559	2.633	2.675	2.744	2.774	2.897
Nissewaard	736	752	777	798	842	868	896
Noardeast-Fryslân	230	235	237	238	247	251	249
Noord-Beveland	272	282	299	300	311	321	350
Noordenveld	257	264	275	278	297	313	328
Noordoostpolder	130	135	144	149	163	215	218
Noordwijk	891	931	949	962	998	1.033	1.069
Nuenen, Gerwen en Nederwetten	516	496	538	538	546	551	564
Nunspeet	261	260	273	284	287	327	347
Oegstgeest	90	90	86	89	99	96	98
Oirschot	440	449	470	476	503	506	523
Oisterwijk	547	558	581	609	671	707	771
Oldambt	695	711	755	770	810	845	888
Oldebroek	72	76	82	83	85	93	99
Oldenzaal	157	166	172	188	230	255	278
Olst-Wijhe	82	86	94	93	95	128	135
Ommen	107	110	112	113	118	175	187
Oost Gelre	87	93	102	103	105	151	175
Oosterhout	498	517	519	519	535	540	559
Ooststellingwerf	145	146	152	154	155	188	192
Oostzaan	92	95	95	96	102	107	108
Opmeer	420	425	429	427	436	436	444
Opsterland	151	155	156	157	161	163	170
Oss	377	419	465	485	528	558	601
Oude IJsselstreek	93	97	99	100	109	117	250
Ouder-Amstel	75	85	90	93	97	97	101
Oudewater	201	207	207	205	210	210	212
Overbetuwe	328	425	476	486	526	562	591
Papendrecht	113	112	116	117	124	141	155
Peel en Maas	1.050	1.028	1.190	1.198	1.234	1.262	1.290
Pekela	282	289	294	292	297	293	297
Pijnacker-Nootdorp	1.195	1.131	1.209	1.216	1.256	1.312	1.340
Purmerend	448	476	490	489	504	543	551
Putten	285	297	314	319	345	357	375
Raalte	276	284	290	291	294	306	310
Reimerswaal	307	312	311	312	344	357	358
Renkum	182	190	197	203	206	435	501
Renswoude	41	40	44	43	43	48	51
Reusel-De Mierden	256	229	257	255	260	267	284
Rheden	705	722	735	742	759	778	798
Rhenen	451	464	478	477	481	480	497
Ridderkerk	179	182	187	190	196	246	242
Rijssen-Holten	260	273	287	292	305	352	372
Rijswijk	324	332	348	347	366	373	384

Roerdalen	401	412	428	435	458	512	538
Roermond	2.447	2.442	2.458	2.465	2.486	2.554	2.579
Roosendaal	610	622	647	651	674	688	719
Rotterdam	2.503	2.578	2.682	2.715	2.832	2.894	2.940
Rozendaal	8	8	9	10	11	17	18
Rucphen	217	224	239	243	246	247	257
SÃdwest-FryslÃn	2.597	2.587	2.647	2.666	2.733	2.779	2.842
Schagen	1.762	1.810	1.878	1.887	1.925	1.962	2.026
Scherpenzeel	230	229	240	240	259	261	272
Schiedam	314	319	318	318	328	332	331
Schiermonnikoog	78	78	78	79	81	86	98
Schouwen-Duiveland	282	291	318	322	375	429	462
's-Gravenhage	7.258	7.474	7.789	7.875	8.168	8.371	8.477
's-Hertogenbosch	3.916	3.953	4.018	4.038	4.079	4.113	4.210
Simpelveld	175	175	177	179	177	174	176
Sint Anthonis	415	401	441	438	460	475	502
Sint-Michielsgestel	837	861	893	910	958	990	1.029
Sittard-Geleen	2.342	2.286	2.405	2.413	2.469	2.556	2.588
Sliedrecht	58	56	57	56	58	62	66
Sluis	179	182	201	207	215	234	250
Smallingerland	230	245	257	260	278	294	319
Soest	398	435	452	470	507	577	633
Someren	123	125	134	136	139	144	148
Son en Breugel	194	184	205	206	216	228	243
Stadskanaal	478	492	501	511	530	564	586
Staphorst	322	334	337	339	339	350	357
Stede Broec	300	307	315	318	325	331	332
Steenbergen	598	612	623	620	638	652	673
Steenwijkerland	372	377	380	380	388	402	417
Stein	483	506	513	520	560	572	589
Stichtse Vecht	1.969	2.048	2.149	2.198	2.361	2.437	2.518
Terneuzen	767	789	802	804	830	863	911
Terschelling	200	210	219	221	226	229	242
Texel	788	793	805	808	819	833	846
Teylingen	372	390	414	440	470	497	517
Tholen	352	359	364	369	381	387	415
Tiel	401	428	434	438	448	461	481
Tilburg	2.754	2.870	3.008	3.125	3.302	3.412	3.545
Tubbergen	227	236	251	254	279	291	317
Twenterand	177	179	185	186	193	196	204
Tynaarlo	847	866	880	890	908	922	943
Tytsjerksteradiel	646	650	673	685	708	717	724
Uden	874	900	933	947	982	1.012	1.065
Uitgeest	196	204	207	215	229	234	252
Uithoorn	142	144	145	146	157	156	165
Urk	38	38	39	38	38	45	48
Utrecht	6.554	6.748	6.902	6.973	7.150	7.449	7.593
Utrechtse Heuvelrug	732	697	722	721	726	743	750
Vaals	126	169	175	174	169	164	221
Valkenburg aan de Geul	480	415	579	583	602	617	634
Valkenswaard	944	961	1.002	1.025	1.077	1.130	1.148
Veendam	553	561	580	586	602	618	627

Veenendaal	459	469	494	499	515	667	697
Veere	977	989	1.019	1.037	1.083	1.099	1.125
Veldhoven	278	297	342	350	428	434	451
Velsen	835	839	866	880	930	1.006	1.011
Venlo	1.701	1.724	1.786	1.818	1.905	1.987	2.039
Venray	547	566	572	579	587	615	645
Vijfheerenlanden	776	791	806	813	830	858	885
Vlaardingen	421	424	429	434	440	450	454
Vlieland	31	31	31	32	35	37	38
Vlissingen	397	416	433	448	469	485	506
Voerendaal	340	375	398	407	448	461	469
Voorschoten	516	519	529	530	537	547	560
Voorst	120	126	147	154	176	195	214
Vught	569	604	613	662	706	847	875
Waadhoeke	1.675	1.707	1.736	1.752	1.801	1.827	1.858
Waalre	207	207	208	208	224	233	240
Waalwijk	207	213	213	216	218	256	290
Waddinxveen	372	380	384	386	396	412	418
Wageningen	483	496	510	515	531	546	568
Wassenaar	353	361	384	388	403	422	435
Waterland	367	376	382	385	397	394	396
Weert	1.073	1.093	1.129	1.137	1.166	1.230	1.253
Weesp	219	224	228	236	257	340	461
West Betuwe	480	488	500	498	522	543	572
West Maas en Waal	377	367	414	419	433	459	494
Westerkwartier	1.891	1.905	2.007	2.032	2.104	2.167	2.234
Westerveld	182	195	197	202	204	211	227
Westervoort	109	110	114	115	144	158	174
Westerwolde	239	232	256	260	276	283	292
Westland	1.975	1.991	2.012	2.024	2.066	2.096	2.109
Weststellingwerf	191	200	212	217	225	244	298
Westvoorne	336	340	341	342	357	356	358
Wierden	380	446	454	461	481	523	550
Wijchen	437	462	474	483	504	534	563
Wijdmeren	199	209	217	222	233	246	268
Wijk bij Duurstede	240	230	266	264	263	273	281
Winterswijk	547	583	608	634	668	699	745
Woensdrecht	426	435	442	445	458	483	502
Woerden	301	312	322	328	342	352	358
Wormerland	184	330	356	366	405	419	430
Woudenberg	136	138	138	138	137	141	148
Zaanstad	791	806	855	874	928	956	984
Zaltbommel	984	1.009	1.042	1.052	1.099	1.119	1.189
Zandvoort	136	138	139	141	145	151	152
Zeewolde	387	398	414	419	437	449	452
Zeist	1.298	1.325	1.354	1.363	1.411	1.458	1.500
Zevenaar	346	368	381	383	394	423	438
Zoetermeer	885	942	978	1.015	1.059	1.077	1.092
Zoeterwoude	151	157	157	158	163	175	183
Zuidplas	524	530	530	533	549	567	576
Zundert	113	110	113	117	127	153	172
Zutphen	475	548	554	565	594	645	668

Zwartewaterland	167	169	173	173	178	188	200
Zwijndrecht	152	160	163	166	173	208	222
Zwolle	1.957	1.988	2.049	2.058	2.131	2.260	2.307
Eindtotaal	223.570	228.669	237.237	240.571	249.992	260.650	269.474