Kennis- en Exploitatiecentrum
Officiële Overheidspublicaties

Service Level Rapportage
DROP applicatie

Periode: 2020 Q3
Versie: 1.0
Datum: 16-11-2020

Inhoudsopgave

1. Aantal publicaties via DROP 3

1.1. Overzicht per publicatieblad 3

1.2. Overzicht per documenttype 4

1.3. Overzicht per organisatie 5

1.3.1. Top 20 organisaties met het hoogste aantal publicaties per maand 5

1.3.2. Aantal publicerende organisaties per maand 6

1.3.3. Aantal organisaties dat beschikkingen publiceert 7

2. Invoerapplicatie 8

2.1. Beschikbaarheid 8

2.2. Aantal bezoekers 9

3. Servicedesk 10

4. Afhandeling incidenten 11

5. Overige zaken 12

5.1. Verstoringen afgelopen kwartaal 12

5.2. Overzicht gepland onderhoud 12

5.3. Uitgevoerde onderhoudswerkzaamheden 12

5.4. Aantal abonnementen attenderingsservice “Berichten over uw buurt” 13

5.4.1. Top 10 gemeenten op basis van aantal abonnementen 13

5.5. Aantal aansluitingen webservice DROP/OPA 14

5.6. Aantal aanvragen voor spoedpublicaties 15

Bijlage 1 Totaaloverzicht aantal publicaties per organisatie (op alfabetische volgorde) 18

Bijlage 2 Totaaloverzicht aantal abonnementen “Berichten over uw buurt” per organisatie (op alfabetische volgorde) 27

1. Aantal publicaties via DROP

1.1. Overzicht per publicatieblad

In de volgende grafiek wordt het aantal besluiten dat via DROP is gepubliceerd weergegeven per publicatieblad per maand.

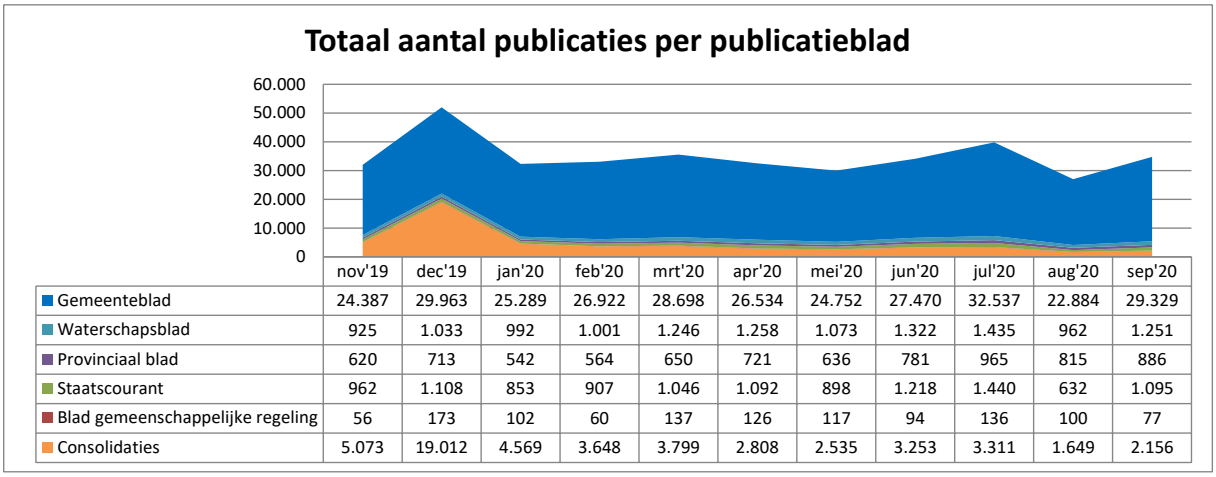

	nov'19	dec'19	jan'20	feb'20	mrt'20	apr'20	mei'20	jun'20	jul'20	aug'20	sep'20
Gemeenteblad	24.387	29.963	25.289	26.922	28.698	26.534	24.752	27.470	32.537	22.884	29.329
Waterschapsblad	925	1.033	992	1.001	1.246	1.258	1.073	1.322	1.435	962	1.251
Provinciaal blad	620	713	542	564	650	721	636	781	965	815	886
Staatscourant	962	1.108	853	907	1.046	1.092	898	1.218	1.440	632	1.095
Blad gemeenschappelijke regeling	56	173	102	60	137	126	117	94	136	100	77
Consolidaties	5.073	19.012	4.569	3.648	3.799	2.808	2.535	3.253	3.311	1.649	2.156

1.2. Overzicht per documenttype

In onderstaande tabel wordt het aantal publicaties weergegeven per publicatieblad, per documenttype, per maand.

Documenttype	jul'20	aug'20	sep'20
Gemeenteblad	**32.537**	**22.884**	**29.329**
Verordeningen	541	206	305
Beleidsregels	256	84	196
PlannenRuimtelijk	620	221	449
PlannenOverig	49	29	52
OverigeBesluitenVanAlgemeneStrekking	925	504	691
BeschikkingenAanvraag	15.113	10.844	14.177
BeschikkingenAfhandeling	13.956	10.210	12.429
Overigeoverheidsinformatie	1.077	786	1.030
Waterschapsblad	**1.435**	**962**	**1.251**
Verordeningen	9	1	2
Beleidsregels	4		2
PlannenOverig	17	8	32
OverigeBesluitenVanAlgemeneStrekking	43	27	29
BeschikkingenAanvraag	353	308	388
BeschikkingenAfhandeling	956	547	729
Overigeoverheidsinformatie	53	71	69
Provinciaal blad	**965**	**815**	**886**
Verordeningen	35	4	29
Beleidsregels	4	1	7
PlannenRuimtelijk	7		18
PlannenOverig	57	55	49
OverigeBesluitenVanAlgemeneStrekking	91	32	56
BeschikkingenAanvraag	215	284	212
BeschikkingenAfhandeling	416	374	409
Overigeoverheidsinformatie	140	65	106
Staatscourant	**1.440**	**632**	**1.095**
PlannenRuimtelijk	971	355	744
PlannenOverig	81	56	38
OverigeBesluitenVanAlgemeneStrekking	87	37	79
BeschikkingenAanvraag	66	49	58
BeschikkingenAfhandeling	225	131	172
InstellingGemeenschappelijkeRegelingen	9	3	1
ErfgoedwetVervreemdingen	1	1	3
Blad gemeenschappelijke regeling	**136**	**100**	**77**
Verordeningen	54	50	42
Beleidsregels	5	9	12
PlannenOverig			1
OverigeBesluitenVanAlgemeneStrekking	61	32	19
BeschikkingenAfhandeling		2	2
Overigeoverheidsinformatie	16	7	1
Eindtotaal	**36.513**	**25.393**	**32.638**

1.3. Overzicht per organisatie

In bijlage 1 is een totaaloverzicht te vinden van het totaal aantal publicaties van alle deelnemende organisaties.

1.3.1. Top 20 organisaties met het hoogste aantal publicaties per maand

Organisatie	apr'20	mei'20	jun'20	jul'20	aug'20	sep'20
gemeente 's-Gravenhage	1.295	1.285	1.440	1.617	1.180	1.335
gemeente Rotterdam	814	813	753	979	777	620
gemeente Amsterdam	66	47	93	244	1.274	1.796
gemeente Utrecht	498	546	594	706	506	600
gemeente Groningen	508	430	455	731	380	634
gemeente Amersfoort	470	368	360	524	415	470
gemeente Nijmegen	426	393	513	489	336	401
gemeente Breda	290	288	377	480	347	333
gemeente 's-Hertogenbosch	344	348	350	417	251	330
gemeente Apeldoorn	313	288	360	490	241	335
gemeente Tilburg	301	308	370	434	249	334
gemeente Haarlem	328	329	335	353	270	321
gemeente Amstelveen	326	289	322	321	268	375
gemeente Enschede	315	277	290	314	248	418
gemeente Haarlemmermeer	308	304	303	323	235	311
gemeente Arnhem	319	285	264	381	259	232
gemeente Almere	209	239	325	309	247	371
gemeente Meierijstad	240	262	276	340	183	231
gemeente Delft	215	204	268	363	234	224
gemeente Zwolle	221	198	233	383	212	232
gemeente Leeuwarden	249	178	227	284	263	261

1.3.2. Aantal publicerende organisaties per maand

In onderstaande tabel wordt het aantal publicerende organisaties per maand weergegeven.

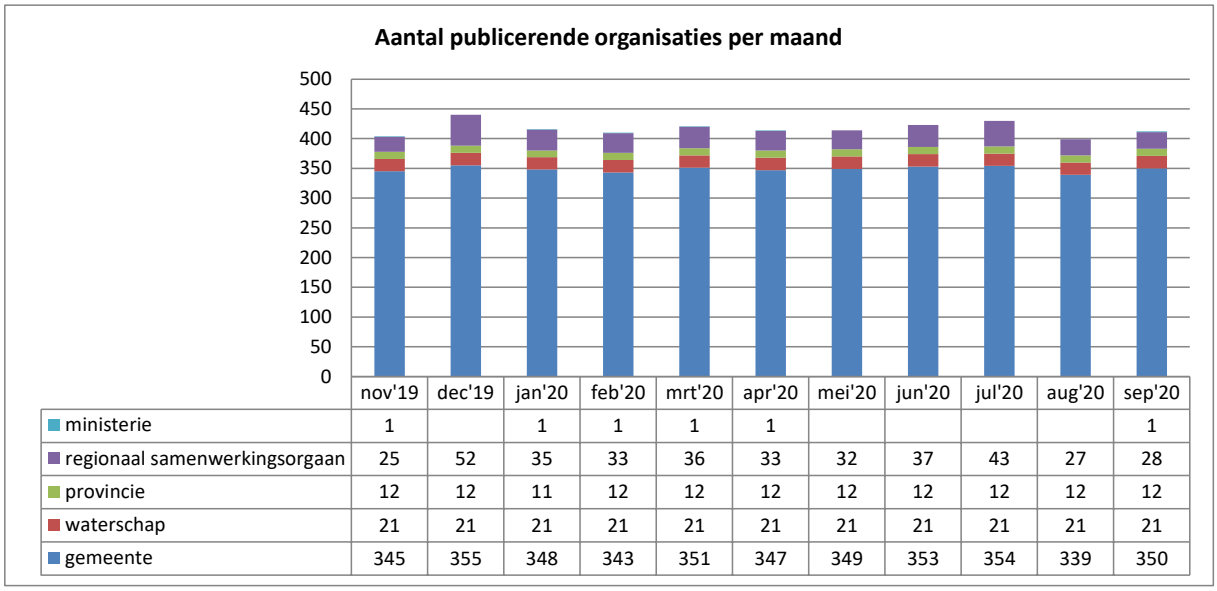

	nov'19	dec'19	jan'20	feb'20	mrt'20	apr'20	mei'20	jun'20	jul'20	aug'20	sep'20
ministerie	1		1	1	1	1					1
regionaal samenwerkingsorgaan	25	52	35	33	36	33	32	37	43	27	28
provincie	12	12	11	12	12	12	12	12	12	12	12
waterschap	21	21	21	21	21	21	21	21	21	21	21
gemeente	345	355	348	343	351	347	349	353	354	339	350

1.3.3. Aantal organisaties dat beschikkingen publiceert

In onderstaande tabel is het aantal organisaties weergegeven dat in een kwartaal meer dan 9 beschikkingen heeft gepubliceerd.

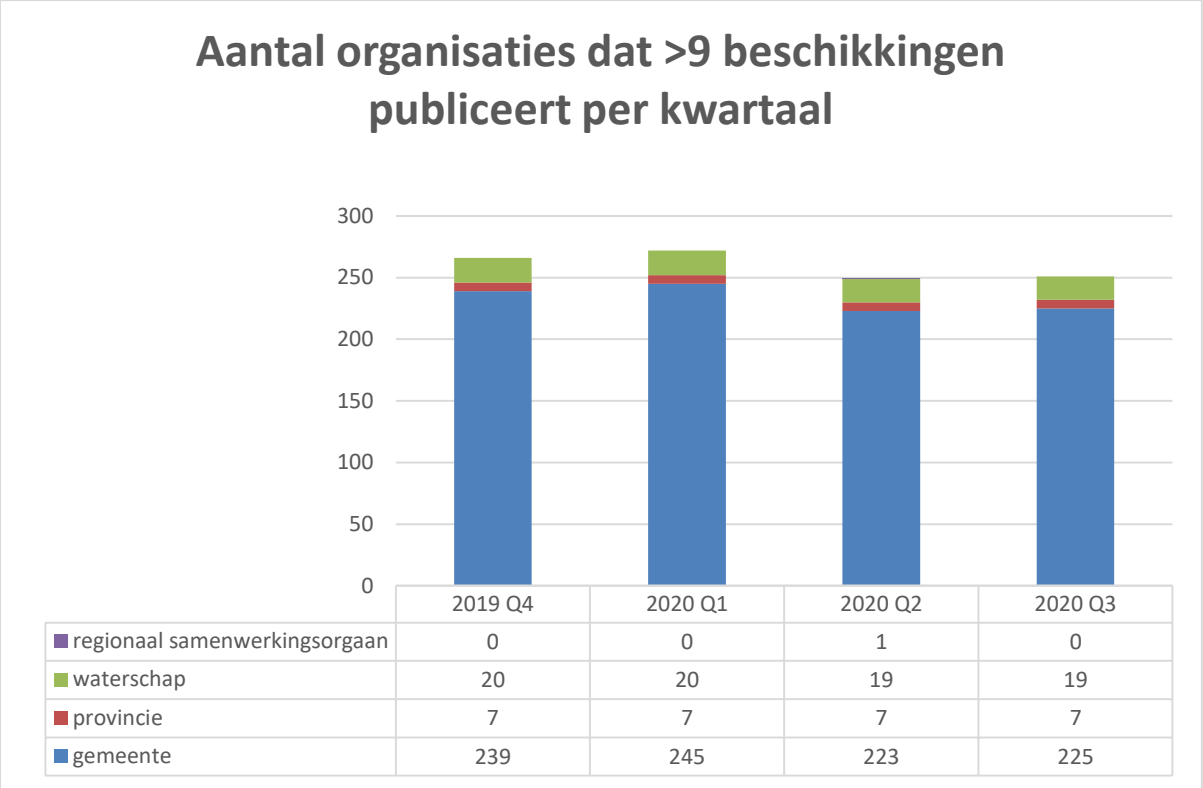

	2019 Q4	2020 Q1	2020 Q2	2020 Q3
regionaal samenwerkingsorgaan	0	0	1	0
waterschap	20	20	19	19
provincie	7	7	7	7
gemeente	239	245	223	225

2. Invoerapplicatie

2.1. Beschikbaarheid

In onderstaand overzicht is de beschikbaarheid van de url van de invoerapplicatie per maand terug te vinden. De beschikbaarheid wordt over een periode van 24 uur en 7 dagen gemeten.

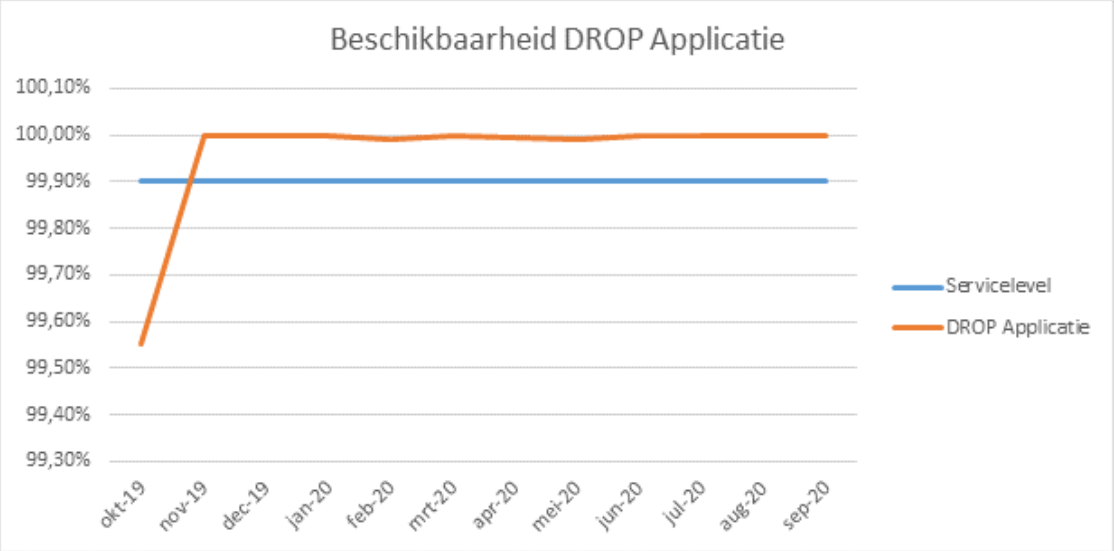

NB: Sinds de vorige rapportage is de methodiek voor deze gegevens verandert. Vanaf deze rapportage zal hierdoor een ander type grafiek gehanteerd worden.

2.2. Aantal bezoekers

In onderstaand overzicht wordt het aantal bezoekers per maand getoond van https://drop.overheid.nl.

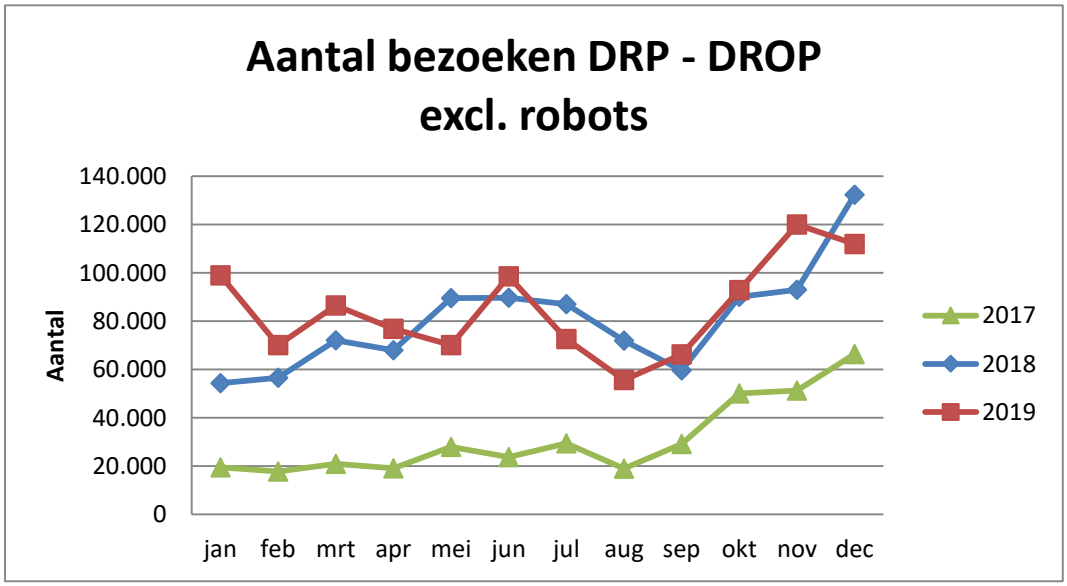

NB: Bij vrijgeven van deze rapportage waren de nieuwe gegevens nog niet beschikbaar waardoor alleen de voorgaande gegevens worden getoond.

3. Servicedesk

In onderstaand overzicht wordt het aantal calls dat bij de Servicedesk binnenkomt weergegeven. Dit overzicht geeft alle binnengekomen calls weer, dat wil zeggen: technische vragen, implementatie vragen, juridische vragen, meldingen van incidenten, service verzoeken etc. Er wordt onderscheid gemaakt tussen directe afhandeling door de Servicedesk en vragen die in de tweede lijn worden afgehandeld.

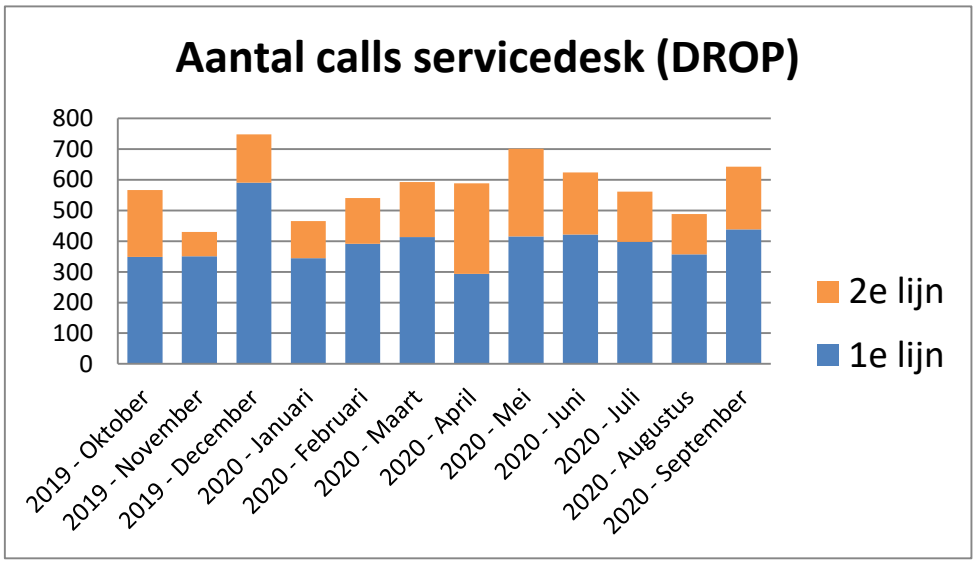

4. Afhandeling incidenten

Een incident treedt op als bepaalde functionaliteit binnen de DROP applicatie niet beschikbaar is. In de SLA worden de prioriteiten als volgt beschreven:

Prioriteit	Omschrijving
1	Uitval van functionaliteit waardoor een gebruiker niet volgens de gebruikelijke werkwijze in staat is een bekendmaking in te voeren en te publiceren conform de gestelde eisen.
2	Uitval van functionaliteit waardoor een gebruiker slechts in staat is bekendmakingen in te voeren en te publiceren na een door KOOP aan de Superusers en via de toegangspagina van DROP gecommuniceerde work-around.
3	Alle incidenten die niet vallen onder de definities van Prio 1 of Prio 2.

In onderstaand overzicht wordt weergegeven hoeveel incidenten er in de afgelopen periode door gebruikers zijn gemeld. In het overzicht wordt met een groene markering aangegeven of de incidenten tijdig (volgens SLA normen) zijn opgelost.

Incidenten	okt-19	nov-19	dec-19	jan-20	feb-20	mrt-20	apr-20	mei-20	jun-20	jul-20	aug-20	sep-20
Prio1	0	0	0	0	0	0	0	0	0	0	0	0
Prio2	0	0	0	0	0	0	0	0	0	0	0	0
Prio3	0	0	0	0	0	0	0	0	0	0	0	0
Totaal	**0**	**0**	**0**	**0**	**0**	**0**	**0**	**0**	**0**	**0**	**0**	**0**

5. Overige zaken

5.1. Verstoringen afgelopen kwartaal

Omschrijving		Datum en tijdsduur	Toelichting

5.2. Overzicht gepland onderhoud

Naam	Type	Planning	Status
DROP Release 6.35	Beheer	2020 Q3	Uitgevoerd
DROP Release 6.40	Beheer	2020 Q3	Uitgevoerd
DROP Release 6.41	Beheer	2020 Q3	Uitgevoerd

5.3. Uitgevoerde onderhoudswerkzaamheden

Type	Datum	Status

5.4. Aantal abonnementen attenderingsservice "Berichten over uw buurt"

Hieronder wordt het aantal abonnementen per kwartaal op de attenderingsservice "Berichten over uw buurt" getoond. Burgers en andere geïnteresseerden kunnen deze service gebruiken om zich te laten attenderen op publicaties op basis van een interesseprofiel.

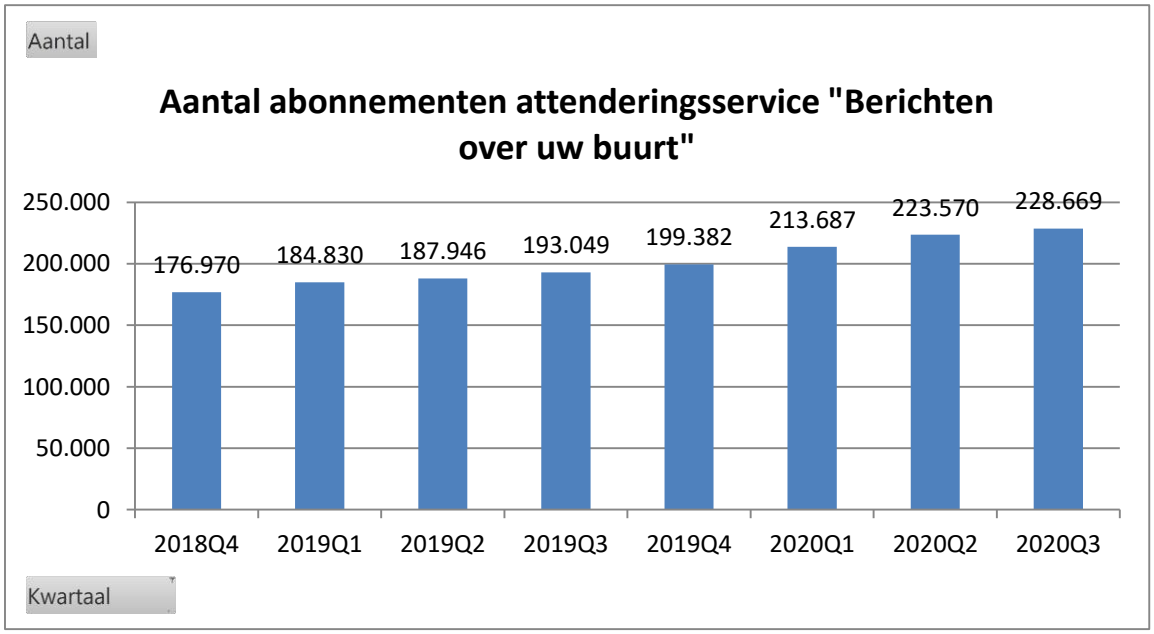

5.4.1. Top 10 gemeenten op basis van aantal abonnementen

Hieronder worden de gemeenten weergegeven met het hoogste aantal abonnementen. ***Een overzicht met daarin de aantallen van alle gemeenten vindt u in bijlage 2.***

Gemeente	2018Q4	2019Q1	2019Q2	2019Q3	2019Q4	2020Q1	2020Q2	2020Q3
Amsterdam	7.291	7.579	7.716	7.991	8.156	8.525	8.941	9.134
's-Gravenhage	5.699	5.928	6.080	6.291	6.517	6.906	7.258	7.474
Utrecht	5.298	5.459	5.605	5.803	5.955	6.206	6.554	6.748
's-Hertogenbosch	3.647	3.702	3.693	3.711	3.779	3.823	3.916	3.953
Breda	2.864	2.973	3.034	3.125	3.182	3.375	3.527	3.646
Apeldoorn	2.980	3.042	3.067	3.122	3.171	3.294	3.387	3.452
Tilburg	2.035	2.110	2.173	2.320	2.408	2.619	2.754	2.870
Nijmegen	2.092	2.179	2.210	2.250	2.309	2.406	2.499	2.559
Haarlemmermeer	1.824	2.010	2.110	2.201	2.314	2.473	2.611	2.686
Rotterdam	2.013	2.082	2.134	2.195	2.251	2.384	2.503	2.578
Haarlem	1.829	1.959	2.030	2.140	2.220	2.349	2.440	2.519

5.5. Aantal aansluitingen webservice DROP/OPA

In onderstaande tabel is het aantal organisaties te zien dat gebruik maakt van de mogelijkheid om geautomatiseerd (via een webservice) de kennisgevingen over vergunningen aan te leveren op GVOP of DROP.

	DROP/OPA 3PAS		**DIGIKOPPPELING DRP**	
	%	**Aantal**	**%**	**Aantal**
Gemeente	43%	154		
Waterschap	33%	9		
Provincie	17%	3		
Gemeenschappelijke Regeling	onbekend	2		
Openbaar lichaam	onbekend	1		
Totaal		**169**		

5.6. Aantal aanvragen voor spoedpublicaties

In onderstaande tabel is het aantal verzoeken te zien voor versnelde- of spoedpublicaties. Bovenaan in de lijst staan de organisaties waarvoor in het afgelopen kwartaal de meeste spoed- of versnelde publicaties zijn uitgevoerd.

Organisatie	Versneld	Spoed	Totaal
Veiligheidsregio Rotterdam-Rijnmond	0	43	43
Gemeente Alkmaar	0	37	37
Gemeente Amsterdam	3	34	37
Gemeente Aalsmeer	2	29	31
Gemeente Amstelveen	1	27	28
Veiligheidsregio Utrecht	3	20	23
Veiligheidsregio Zeeland	0	20	20
Veiligheidsregio Groningen	0	20	20
Gemeente Hoorn	0	20	20
Veiligheidsregio IJsselland	0	18	18
Gemeente Dronten	0	18	18
Veiligheidsregio Haaglanden	0	18	18
Veiligheidsregio Hollands Midden	0	18	18
Veiligheidsregio Twente	0	17	17
Gemeente Schiedam	2	16	18
Gemeente Rotterdam	3	15	18
Gemeente Beverwijk	0	15	15
Veiligheidsregio Fryslân	2	14	16
Gemeente Leiden	2	14	16
Veiligheidsregio Brabant-Zuidoost	0	14	14
Gemeente Borger-Odoorn	3	13	16
Gemeente Hoogeveen	0	12	12
Gemeente Texel	0	12	12
Gemeente De Wolden	0	12	12
Gemeente Emmen	0	11	11
Gemeente Krimpen aan den IJssel	0	11	11
Gemeente Gorinchem	2	10	12
Veiligheidsregio Midden- en West-Brabant	2	10	12
Gemeente Langedijk	0	10	10
Gemeente Heerhugowaard	0	10	10
Gemeente Haaren	0	10	10
Gemeente Koggenland	0	9	9
Gemeente Haarlemmermeer	0	9	9
Gemeente Zeist	0	9	9
Gemeente Diemen	0	8	8
Gemeente 's-Gravenhage	0	8	8
Gemeente Medemblik	0	8	8
Gemeente Opmeer	0	8	8
Gemeente Meppel	0	8	8
Veiligheidsregio Noord- en Oost-Gelderland	0	8	8
Gemeente Haarlem	0	8	8
Gemeente Heemskerk	0	8	8
Gemeente Molenlanden	0	8	8
Gemeente Ouder-Amstel	0	8	8

Flevoland	3	7	10
Gemeente West Betuwe	2	7	9
Gemeente Nijmegen	2	7	9
Gemeente Beekdaelen	0	7	7
Gemeente Simpelveld	0	7	7
Gemeente Huizen	0	7	7
Gemeente Wijdemeren	0	7	7
Gemeente Amersfoort	14	6	20
Gemeente Groningen	2	6	8
Gemeente Uithoorn	1	6	7
Gemeente Meerssen	0	6	6
Limburg	0	6	6
Gemeente Soest	0	6	6
Gemeente Leeuwarden	1	5	6
Koninklijke Beroepsorganisatie van Gerechtsdeurwaarders	1	5	6
Gemeente Hoeksche Waard	0	5	5
Gemeente Smallingerland	0	5	5
Gemeente Breda	0	5	5
Gemeente Bergen (NH)	20	4	24
Utrecht	2	4	6
Gemeente Waadhoeke	1	4	5
Gemeente Brunssum	1	4	5
Gemeente Tilburg	0	4	4
Waterschap Vallei en Veluwe	0	4	4
Veiligheidsregio en Gemeentelijke Gezondheidsdienst Limburg-Noord	0	4	4
Gemeente Eijsden-Margraten	0	4	4
Gemeente Terneuzen	0	4	4
Veiligheidsregio Amsterdam-Amstelland	0	4	4
Gemeente Uitgeest	9	3	12
Gemeente Zandvoort	3	3	6
Gemeente Nederweert	2	3	5
Gemeente Echt-Susteren	1	3	4
Gemeente Eersel	0	3	3
Gemeente Nissewaard	0	3	3
Gemeente Vlaardingen	0	3	3
Waterschap Brabantse Delta	0	3	3
Noord-Holland	0	3	3
Gemeente Zaanstad	4	2	6
Gemeente Gulpen-Wittem	3	2	5
Overijssel	3	2	5
Zuid-Holland	2	2	4
Gemeente Zoetermeer	1	2	3
Fryslân	0	2	2
Gemeente Deurne	0	2	2
Gemeente Nieuwkoop	0	2	2
Gemeente Sittard-Geleen	0	2	2
Gemeente Utrecht	0	2	2
Gemeente Hilversum	0	2	2
Gemeente Zwijndrecht	0	2	2

Gemeente Heerde	0	2	2
overig	5	1	6
Gemeente Geertruidenberg	1	1	2
Waterschap De Dommel	1	1	2
Gemeente Apeldoorn	1	1	2
Waterschap Drents Overijsselse Delta	0	1	1
Gemeente Woensdrecht	0	1	1
Gemeente Lansingerland	0	1	1
Gemeente Nieuwegein	0	1	1
Gemeente Laarbeek	0	1	1
Waterschap Hollandse Delta	0	1	1
Gemeente Boxtel	0	1	1
Gemeente Gouda	0	1	1
Gemeente Waterland	0	1	1
Groningen	0	1	1
Gemeente Ooststellingwerf	0	1	1
Waterschap Aa en Maas	0	1	1
Gemeente Zwolle	0	1	1
Gemeente Raalte	0	1	1
Gemeente Uden	0	1	1
Gemeente Heerenveen	0	1	1
Gemeente Wijk bij Duurstede	0	1	1
Gemeente Gooise Meren	0	1	1
Gemeente Oldambt	0	1	1
Gemeente Heiloo	23	0	23
Gemeente Castricum	22	0	22
Gemeente Zutphen	5	0	5
Gemeente Zaltbommel	3	0	3
Gemeente Altena	3	0	3
Gemeente Maasdriel	3	0	3
Gemeente Almere	3	0	3
Gemeente Arnhem	3	0	3
Gemeente Bergen op Zoom	2	0	2
Gemeente Schagen	2	0	2
Gemeente Hengelo	2	0	2
Gemeente Voerendaal	2	0	2
Waterschap Hunze en Aa's	2	0	2
Gemeente Grave	1	0	1
Gemeente Neder-Betuwe	1	0	1
Notarissen (Cluster)	1	0	1
Waterschap Amstel, Gooi en Vecht	1	0	1
Gemeente Wijchen	1	0	1
Gemeente De Fryske Marren	1	0	1
Gemeente Deventer	1	0	1
Gemeente Hendrik-Ido-Ambacht	1	0	1
Gemeente Noordoostpolder	1	0	1
Gemeente Zeewolde	1	0	1
Advocaten (cluster)	1	0	1
Gemeente Oegstgeest	1	0	1
Gemeente Boxmeer	1	0	1

Bijlage 1 Totaaloverzicht aantal publicaties per organisatie (op alfabetische volgorde)

Organisatie	jul'20	aug'20	sep'20
gemeente	**33.927**	**23.493**	**30.379**
gemeente Aa en Hunze	2	2	2
gemeente Aalsmeer	118	77	132
gemeente Aalten	105	49	98
gemeente Achtkarspelen	4	3	3
gemeente Alblasserdam	3	4	5
gemeente Albrandswaard	5	1	4
gemeente Alkmaar	254	221	275
gemeente Almelo	94	62	71
gemeente Almere	309	247	371
gemeente Alphen aan den Rijn	235	53	231
gemeente Alphen-Chaam	59	34	44
gemeente Altena	162	105	148
gemeente Ameland	2	1	6
gemeente Amersfoort	524	415	470
gemeente Amstelveen	321	268	375
gemeente Amsterdam	244	1.274	1.796
gemeente Apeldoorn	490	241	335
gemeente Appingedam	1		6
gemeente Arnhem	381	259	232
gemeente Assen	4	2	9
gemeente Asten	70	26	53
gemeente Baarle-Nassau	41	34	27
gemeente Baarn	82	59	55
gemeente Barendrecht	7	1	1
gemeente Barneveld	230	110	149
gemeente Beek	50	22	30
gemeente Beekdaelen	82	50	31
gemeente Beemster	51	31	40
gemeente Beesel	38	10	31
gemeente Berg en Dal	117	48	68
gemeente Bergeijk	136	60	84
gemeente Bergen (L)	1	4	2
gemeente Bergen (NH)	154	104	140
gemeente Bergen op Zoom	88	103	101
gemeente Berkelland	5	9	10
gemeente Bernheze	125	50	102
gemeente Best	78	47	51
gemeente Beuningen	74	55	53
gemeente Beverwijk	7	2	10
gemeente Bladel	103	53	86
gemeente Blaricum	53	20	33
gemeente Bloemendaal	106	70	87
gemeente Bodegraven-Reeuwijk	94	67	66
gemeente Boekel	8	1	2
gemeente Borger-Odoorn	87	60	86
gemeente Borne	59	34	68
gemeente Borsele	71	28	44

gemeente Boxmeer	81	48	81
gemeente Boxtel	103	63	76
gemeente Breda	480	347	333
gemeente Brielle	8	4	7
gemeente Bronckhorst	178	150	178
gemeente Brummen	103	39	89
gemeente Brunssum	85	36	65
gemeente Bunnik	77	22	29
gemeente Bunschoten	29	18	19
gemeente Buren	89	68	131
gemeente Capelle aan den IJssel	2	6	2
gemeente Castricum	94	92	89
gemeente Coevorden	116	79	69
gemeente Cranendonck	69	34	54
gemeente Cuijk	75	59	52
gemeente Culemborg	2	2	2
gemeente Dalfsen	95	54	100
gemeente Dantumadiel	6		2
gemeente De Bilt	64	48	64
gemeente De Fryske Marren	154	73	154
gemeente De Ronde Venen	2		1
gemeente De Wolden	8	4	6
gemeente Delft	363	234	224
gemeente Delfzijl	77	28	67
gemeente Den Helder	11	3	20
gemeente Deurne	7		35
gemeente Deventer	17		5
gemeente Diemen	10		1
gemeente Dinkelland	100	49	68
gemeente Doesburg	10		
gemeente Doetinchem	127	90	149
gemeente Dongen	7		4
gemeente Dordrecht	233	144	221
gemeente Drechterland	57	35	42
gemeente Drimmelen	99	78	87
gemeente Dronten	10	2	5
gemeente Druten	12	22	53
gemeente Duiven	97	44	70
gemeente Echt-Susteren	72	45	50
gemeente Edam-Volendam	3	1	7
gemeente Ede	27	38	48
gemeente Eemnes	27	18	18
gemeente Eersel	90	35	79
gemeente Eijsden-Margraten	105	61	88
gemeente Eindhoven	13	6	21
gemeente Elburg	7	2	
gemeente Emmen	47	17	13
gemeente Enkhuizen	49	20	34
gemeente Enschede	314	248	418
gemeente Epe	5	3	5
gemeente Ermelo	5	2	5
gemeente Etten-Leur	107	65	138

gemeente Geertruidenberg	56	50	73
gemeente Geldrop-Mierlo	66	54	47
gemeente Gemert-Bakel	10	2	11
gemeente Gennep	49	36	43
gemeente Gilze en Rijen	85	44	60
gemeente Goeree-Overflakkee	143	105	177
gemeente Goes	6		1
gemeente Goirle	1	1	4
gemeente Gooise Meren	212	154	127
gemeente Gorinchem	132	77	81
gemeente Gouda	138	153	118
gemeente Grave	47	28	29
gemeente Groningen	731	380	634
gemeente Gulpen-Wittem	48	47	42
gemeente Haaksbergen	54	28	41
gemeente Haaren	104	76	52
gemeente Haarlem	353	270	321
gemeente Haarlemmermeer	323	235	311
gemeente Halderberge	2	3	5
gemeente Hardenberg	15	4	19
gemeente Harderwijk	7	6	26
gemeente Hardinxveld-Giessendam	4	4	4
gemeente Harlingen	72	50	77
gemeente Hattem	4	3	4
gemeente Heemskerk	69	64	33
gemeente Heemstede	62	76	57
gemeente Heerde	6		1
gemeente Heerenveen	117	76	101
gemeente Heerhugowaard	148	81	138
gemeente Heerlen	121	72	87
gemeente Heeze-Leende	69	28	69
gemeente Heiloo	50	45	43
gemeente Hellendoorn	8	1	7
gemeente Hellevoetsluis	80	65	58
gemeente Helmond	8	3	5
gemeente Hendrik-Ido-Ambacht	4	2	6
gemeente Hengelo	117	51	113
gemeente Het Hogeland	41	7	13
gemeente Heumen	42	16	25
gemeente Heusden	114	59	81
gemeente Hillegom	41	28	41
gemeente Hilvarenbeek	6	3	3
gemeente Hilversum	220	158	217
gemeente Hoeksche Waard	208	161	166
gemeente Hof van Twente	22	3	5
gemeente Hollands Kroon	126	65	107
gemeente Hoogeveen	8	6	5
gemeente Hoorn	160	72	110
gemeente Horst aan de Maas	160	74	103
gemeente Houten	3	1	6
gemeente Huizen	6	2	3
gemeente Hulst	21		4

gemeente IJsselstein	5	4	3
gemeente Kaag en Braassem	86	61	67
gemeente Kampen	110	117	191
gemeente Kapelle	2		1
gemeente Katwijk	15	6	12
gemeente Kerkrade	36	24	14
gemeente Koggenland	85	56	60
gemeente Krimpen aan den IJssel	39	49	72
gemeente Krimpenerwaard	213	103	157
gemeente Laarbeek	4		4
gemeente Landerd	16	20	11
gemeente Landgraaf	39	24	33
gemeente Landsmeer	1	2	3
gemeente Langedijk	68	37	69
gemeente Lansingerland	144	110	149
gemeente Laren	64	47	51
gemeente Leeuwarden	284	263	261
gemeente Leiden	12	13	18
gemeente Leiderdorp	5	3	3
gemeente Leidschendam-Voorburg	170	155	188
gemeente Lelystad	179	91	114
gemeente Leudal	109	86	85
gemeente Leusden	102	96	97
gemeente Lingewaard	140	68	88
gemeente Lisse	36	21	30
gemeente Lochem	157	98	145
gemeente Loon op Zand	73	46	71
gemeente Lopik	1	4	4
gemeente Loppersum	2	2	2
gemeente Losser	6	3	3
gemeente Maasdriel	105	82	51
gemeente Maasgouw	125	69	90
gemeente Maassluis	64	43	40
gemeente Maastricht	245	136	205
gemeente Medemblik	194	107	113
gemeente Meerssen	10	3	3
gemeente Meierijstad	340	183	231
gemeente Meppel	37	17	34
gemeente Middelburg	24	18	35
gemeente Midden-Delfland	63	58	38
gemeente Midden-Drenthe	3	3	2
gemeente Midden-Groningen	129	77	94
gemeente Mill en Sint Hubert	41	23	33
gemeente Moerdijk	20	24	32
gemeente Molenlanden	150	109	107
gemeente Montferland	12	1	6
gemeente Montfoort	2	5	3
gemeente Mook en Middelaar	2	1	6
gemeente Neder-Betuwe	82	61	79
gemeente Nederweert	4	1	5
gemeente Nieuwegein	137	73	127
gemeente Nieuwkoop	151	112	145

gemeente Nijkerk	11	10	84
gemeente Nijmegen	489	336	401
gemeente Nissewaard	126	89	118
gemeente Noardeast-Fryslân	7	4	4
gemeente Noord-Beveland	2	1	
gemeente Noordenveld	68	67	74
gemeente Noordoostpolder	109	69	104
gemeente Noordwijk	119	84	125
gemeente Nuenen, Gerwen en Nederwetten	51	40	34
gemeente Nunspeet	152	49	140
gemeente Oegstgeest	6	3	5
gemeente Oirschot	77	35	54
gemeente Oisterwijk	87	80	98
gemeente Oldambt	143	109	162
gemeente Oldebroek	11		8
gemeente Oldenzaal	87	69	97
gemeente Olst-Wijhe	2	3	10
gemeente Ommen	2	2	5
gemeente Oost Gelre	11	2	3
gemeente Oosterhout	7	2	5
gemeente Ooststellingwerf	56	24	42
gemeente Oostzaan	25	31	27
gemeente Opmeer	40	21	35
gemeente Opsterland	5	3	2
gemeente Oss	91	138	254
gemeente Oude IJsselstreek	12	3	1
gemeente Ouder-Amstel	4	5	4
gemeente Oudewater	65	37	59
gemeente Overbetuwe	94	53	72
gemeente Papendrecht	8	3	9
gemeente Peel en Maas	126	103	142
gemeente Pekela	22	14	20
gemeente Pijnacker-Nootdorp	143	85	129
gemeente Purmerend	169	137	180
gemeente Putten	99	66	92
gemeente Raalte	48	38	44
gemeente Reimerswaal	36	23	34
gemeente Renkum	7	2	3
gemeente Renswoude	6	1	2
gemeente Reusel-De Mierden	68	45	44
gemeente Rheden	132	46	123
gemeente Rhenen	67	42	57
gemeente Ridderkerk	7	1	5
gemeente Rijssen-Holten	13	8	11
gemeente Rijswijk	8	1	
gemeente Roerdalen	46	49	41
gemeente Roermond	129	100	119
gemeente Roosendaal	196	95	148
gemeente Rotterdam	979	777	620
gemeente Rozendaal	2	1	3
gemeente Rucphen	7	2	2
gemeente Schagen	173	108	153

gemeente Scherpenzeel	27	21	20
gemeente Schiedam	99	43	76
gemeente Schiermonnikoog	6	2	
gemeente Schouwen-Duiveland	149	83	102
gemeente 's-Gravenhage	1.617	1.180	1.335
gemeente 's-Hertogenbosch	417	251	330
gemeente Simpelveld	4	2	7
gemeente Sint Anthonis	28	49	41
gemeente Sint-Michielsgestel	71	63	53
gemeente Sittard-Geleen	191	112	175
gemeente Sliedrecht	5	2	2
gemeente Sluis	12	2	6
gemeente Smallingerland	112	86	132
gemeente Soest	139	135	121
gemeente Someren	5	1	5
gemeente Son en Breugel	62	40	40
gemeente Stadskanaal	59	41	62
gemeente Staphorst	7	3	5
gemeente Stede Broec	52	26	25
gemeente Steenbergen	25	43	43
gemeente Steenwijkerland	9	6	6
gemeente Stein	68	35	59
gemeente Stichtse Vecht	178	146	144
gemeente Súdwest-Fryslân	334	170	231
gemeente Terneuzen	156	93	136
gemeente Terschelling	8	1	2
gemeente Texel	4	7	4
gemeente Teylingen	87	58	70
gemeente Tholen	64	25	76
gemeente Tiel	7	1	1
gemeente Tilburg	434	249	334
gemeente Tubbergen	78	59	100
gemeente Twenterand	89	77	98
gemeente Tynaarlo	130	81	94
gemeente Tytsjerksteradiel	116	89	126
gemeente Uden	135	75	117
gemeente Uitgeest	35	31	42
gemeente Uithoorn	6	5	2
gemeente Urk	7	5	3
gemeente Utrecht	706	506	600
gemeente Utrechtse Heuvelrug	4	6	9
gemeente Vaals	51	12	29
gemeente Valkenburg aan de Geul	56	48	42
gemeente Valkenswaard	74	47	68
gemeente Veendam	51	25	52
gemeente Veenendaal	44	37	31
gemeente Veere	185	55	140
gemeente Veldhoven	33	23	26
gemeente Velsen	195	95	135
gemeente Venlo	198	127	163
gemeente Venray	142	73	92
gemeente Vijfheerenlanden	193	84	115

gemeente Vlaardingen	123	81	92
gemeente Vlieland	3		1
gemeente Vlissingen	76	46	61
gemeente Voerendaal	44	23	24
gemeente Voorschoten	52	34	41
gemeente Voorst	160	85	124
gemeente Vught	86	55	102
gemeente Waadhoeke	141	92	117
gemeente Waalre	38	39	37
gemeente Waalwijk	2	4	7
gemeente Waddinxveen	76	28	50
gemeente Wageningen	116	84	66
gemeente Wassenaar	109	95	95
gemeente Waterland	87	38	66
gemeente Weert	126	86	119
gemeente Weesp	6	4	2
gemeente West Betuwe	181	138	155
gemeente West Maas en Waal	94	67	56
gemeente Westerkwartier	283	179	239
gemeente Westerveld	6	2	3
gemeente Westervoort	33	19	27
gemeente Westerwolde	100	107	87
gemeente Westland	220	149	195
gemeente Weststellingwerf			1
gemeente Westvoorne	72	63	50
gemeente Wierden	86	80	87
gemeente Wijchen	99	71	67
gemeente Wijdemeren	73	47	61
gemeente Wijk bij Duurstede	49	23	27
gemeente Winterswijk	79	95	104
gemeente Woensdrecht	50	79	62
gemeente Woerden	217	160	254
gemeente Wormerland	52	62	39
gemeente Woudenberg	45	46	52
gemeente Zaanstad	14	5	15
gemeente Zaltbommel	146	80	77
gemeente Zandvoort	12	11	27
gemeente Zeewolde	72	44	58
gemeente Zeist	150	103	114
gemeente Zevenaar	10	4	7
gemeente Zoetermeer	224	134	168
gemeente Zoeterwoude	32	12	23
gemeente Zuidplas	76	60	59
gemeente Zundert	20	6	12
gemeente Zutphen	115	89	121
gemeente Zwartewaterland	63	38	57
gemeente Zwijndrecht	8	6	4
gemeente Zwolle	383	212	232
ministerie			**2**
Ministerie van Onderwijs, Cultuur en Wetenschap			2
provincie	**1.012**	**836**	**924**
provincie Drenthe	7	1	2

provincie Flevoland	9	2	8
provincie Fryslân	62	44	48
provincie Gelderland	207	290	217
provincie Groningen	10	6	5
provincie Limburg	121	68	89
provincie Noord-Brabant	28	1	24
provincie Noord-Holland	99	85	98
provincie Overijssel	124	74	111
provincie Utrecht	78	79	88
provincie Zeeland	53	37	44
provincie Zuid-Holland	214	149	190
regionaal samenwerkingsorgaan	**137**	**101**	**77**
Avres			1
BAR-organisatie	2		
Bedrijfsvoeringseenheid Bommelerwaard	1		
Bedrijfsvoeringsorganisatie West Betuwe	5		
Belastingsamenwerking Gemeenten en Waterschappen		4	
Belastingsamenwerking Rivierenland		1	
Belastingsamenwerking West-Brabant	2		
DCMR Milieudienst Rijnmond		2	
Drechtsteden			1
Gemeenschappelijk Belastingkantoor Lococensus - Tricijn	1		
Gemeentelijk Belastingkantoor Twente		7	3
GGD Hart voor Brabant			1
GGD IJsselland	1		
GGD West-Brabant	1		2
Groengebied Amstelland	1		
ISD BOL	1		
Kompas, Gemeentelijk collectief voor werk, inkomen & zorg	2		
Metropoolregio Rotterdam Den Haag	18	10	1
Omgevingsdienst Flevoland & Gooi en Vechtstreek	1		
Omgevingsdienst Haaglanden			2
Omgevingsdienst IJmond		2	
Omgevingsdienst Midden-Holland	1		
Omgevingsdienst Noordzeekanaalgebied	1		
Omgevingsdienst regio Arnhem	6		
Omgevingsdienst Regio Nijmegen	9		
Omgevingsdienst Rivierenland	6	12	
Omgevingsdienst Twente			2
Omgevingsdienst Zuid-Holland Zuid			2
Publieke Gezondheid & Zorg Groningen	1		
Recreatieschap Alkmaarder- en Uitgeestermeer		1	
Recreatieschap Geestmerambacht		1	
Regio Gooi en Vechtstreek		2	
Regionale Belasting Groep	2		3
RUD Zuid-Limburg		2	3
Samenwerkingsverband vastgoedinformatie, heffing en waardebepaling			4
Servicepunt71	1		
Sociale Dienst Oost Achterhoek	3		
Uitvoeringsorganisatie Laborijn	2		1
Veiligheids- en Gezondheidsregio Gelderland-Midden	3	1	
Veiligheidsregio Amsterdam-Amstelland	2	1	3

Veiligheidsregio Brabant-Zuidoost	2	2	3
Veiligheidsregio en Gemeentelijke Gezondheidsdienst Limburg-Noord	2	8	9
Veiligheidsregio Fryslân	3	2	1
Veiligheidsregio Groningen	8	4	
Veiligheidsregio Haaglanden	3	3	2
Veiligheidsregio Hollands Midden	2	16	11
Veiligheidsregio IJsselland	2	2	2
Veiligheidsregio Kennemerland	2		
Veiligheidsregio Midden- en West-Brabant	4	2	3
Veiligheidsregio Noord- en Oost-Gelderland	1	2	1
Veiligheidsregio Rotterdam-Rijnmond	18	4	4
Veiligheidsregio Twente	2	2	2
Veiligheidsregio Utrecht	5	2	3
Veiligheidsregio Zaanstreek-Waterland	2		
Veiligheidsregio Zeeland	3	5	2
Waddenfonds	2		1
Werkorganisatie BUCH	1		
Werkplein Hart van West-Brabant	1		
WerkSaam Westfriesland			4
Werkzaak Rivierenland	1	1	
waterschap	**1.437**	**963**	**1.256**
Hoogheemraadschap De Stichtse Rijnlanden	78	52	49
Hoogheemraadschap Hollands Noorderkwartier	188	176	278
Hoogheemraadschap van Delfland	91	69	114
Hoogheemraadschap van Rijnland	65	70	73
Hoogheemraadschap van Schieland en de Krimpenerwaard	116	71	85
Waterschap Aa en Maas	32	25	32
Waterschap Amstel, Gooi en Vecht	73	47	59
Waterschap Brabantse Delta	238	179	172
Waterschap De Dommel	35	13	28
Waterschap Drents Overijsselse Delta	55	24	56
Waterschap Hollandse Delta	65	35	80
Waterschap Hunze en Aa's	11	15	17
Waterschap Limburg	34	10	31
Waterschap Noorderzijlvest	135	23	26
Waterschap Rijn en IJssel	2	5	8
Waterschap Rivierenland	111	83	62
Waterschap Scheldestromen	2	2	4
Waterschap Vallei en Veluwe	32	19	20
Waterschap Vechtstromen	28	28	41
Waterschap Zuiderzeeland	24	8	9
Wetterskip Fryslân	22	9	12
Totaal	**36.513**	**25.393**	**32.638**

Bijlage 2 Totaaloverzicht aantal abonnementen “Berichten over uw buurt” per organisatie (op alfabetische volgorde)

Gemeente	2018Q4	2019Q1	2019Q2	2019Q3	2019Q4	2020Q1	2020Q2	2020Q3
Aa en Hunze	213	218	219	222	234	237	246	250
Aalburg	121							
Aalsmeer	228	240	251	258	261	279	305	311
Aalten	182	191	198	204	202	204	217	221
Achtkarspelen	62	65	66	69	70	82	89	91
Alblasserdam	48	57	56	62	65	69	68	71
Albrandswaard	151	167	171	171	177	180	189	191
Alkmaar	1.910	1.971	1.988	2.024	2.096	2.145	2.190	2.221
Almelo	577	603	613	630	654	701	767	778
Almere	1.514	1.565	1.578	1.593	1.637	1.702	1.736	1.786
Alphen aan den Rijn	651	668	673	688	699	735	785	811
Alphen-Chaam	527	522	521	525	226	558	541	532
Altena		416	433	469	497	555	633	639
Ameland	161	161	161	159	163	164	164	166
Amersfoort	548	585	588	642	664	741	809	851
Amstelveen	796	817	827	853	880	930	981	1.018
Amsterdam	7.291	7.579	7.716	7.991	8.156	8.525	8.941	9.134
Anna Paulowna					1			
Apeldoorn	2.980	3.042	3.067	3.122	3.171	3.294	3.387	3.452
Appingedam	142	142	139	144	147	148	153	154
Arnhem	1.190	1.254	1.293	1.333	1.373	1.521	1.630	1.703
Assen	236	240	251	256	263	276	287	295
Asten	453	473	490	487	503	527	533	537
Baarle-Nassau	82	86	88	89	89	93	101	103
Baarn	288	316	321	335	352	364	394	428
Barendrecht	216	228	250	254	252	264	276	286
Barneveld	948	961	954	971	1.009	1.094	1.133	1.169
Bedum	240							
Beek	606	605	603	605	606	683	687	688
Beekdaelen		386	418	438	730	836	890	902
Beemster	75	85	92	97	103	116	126	135
Beesel	179	188	190	197	198	210	210	214
Berg en Dal	495	512	515	528	552	592	625	652
Bergeijk	572	594	612	615	639	666	694	699
Bergen (L)	253	259	261	268	278	308	330	324
Bergen (NH)	297	307	310	320	665	394	480	414
Bergen op Zoom	133	164	177	180	187	261	315	334
Berkelland	464	466	470	477	478	492	518	527
Bernheze	558	609	632	640	669	771	839	897
Best	303	320	313	316	324	331	348	356
Beuningen	615	634	639	643	669	705	733	739
Beverwijk	369	373	385	391	409	426	446	471
Binnenmaas	380							
Bladel	281	288	290	308	316	395	413	431

Blaricum	462	480	479	488	489	509	533	550
Bloemendaal	90	173	409	467	503	561	607	645
Bodegraven-Reeuwijk	455	466	476	481	492	502	526	540
Boekel	82	83	87	87	90	99	102	104
Borger-Odoorn	835	871	886	911	949	995	1.017	1.040
Borne	107	108	109	112	120	140	162	173
Borsele	208	218	219	231	231	252	267	290
Boxmeer	415	434	439	448	464	561	582	592
Boxtel	660	675	682	699	718	796	828	857
Breda	2.864	2.973	3.034	3.125	3.182	3.375	3.527	3.646
Brielle	137	144	142	147	150	155	161	163
Bronckhorst	1.122	1.144	1.162	1.169	1.218	1.280	1.317	1.332
Brummen	216	226	232	238	259	274	294	298
Brunssum	277	289	298	311	321	342	361	401
Bunnik	326	341	348	352	366	377	378	391
Bunschoten	125	126	123	147	149	149	152	155
Buren	1.441	1.564	1.617	1.645	1.672	1.734	1.744	1.791
Capelle aan den IJssel	146	143	137	145	289	157	203	165
Castricum	149	160	160	166	215	240	265	282
Coevorden	715	738	749	774	810	843	865	894
Cranendonck	425	424	427	481	494	527	546	566
Cromstrijen	188							
Cuijk	179	182	181	183	189	201	206	223
Culemborg	230	241	246	250	253	268	274	283
Dalfsen	116	136	144	147	150	165	177	184
Dantumadiel	48	48	49	50	51	54	54	54
De Bilt	903	920	927	930	146	986	1.047	990
De Fryske Marren	863	929	924	927	1.785	946	984	956
De Marne	147							
De Ronde Venen	240	244	243	250	71	264	294	287
De Wolden	245	247	246	252	84	262	267	256
Delft	995	1.011	1.002	1.009	1.020	1.051	1.073	1.096
Delfzijl	130	142	150	154	157	171	179	189
Den Helder	148	150	147	160	111	167	178	162
Deurne	317	335	348	376	390	429	453	476
Deventer	516	541	562	574	588	624	653	678
Diemen	55	58	60	61	63	68	73	76
Dinkelland	217	227	235	239	243	266	279	287
Doesburg	84	87	82	87	91	94	93	97
Doetinchem	1.404	1.452	1.458	1.488	1.532	1.623	1.685	1.724
Dongen	89	100	98	104	107	119	123	129
Dongeradeel	49							
Dordrecht	1.067	1.112	1.119	1.138	1.177	1.257	1.291	1.309
Drechterland	548	548	546	556	567	586	600	617
Drimmelen	382	392	391	406	417	448	460	466
Dronten	93	101	112	109	117	124	135	138
Druten	168	174	175	175	180	198	202	223
Duiven	211	224	229	227	228	238	247	251
Echt-Susteren	660	686	693	722	750	794	833	842
Edam-Volendam	237	249	256	261	147	274	295	269
Ede	565	571	560	589	603	658	698	733
Eemnes	156	164	164	170	172	183	189	193

Eemsmond	78							
Eersel	251	316	317	320	328	358	373	397
Eijsden-Margraten	577	598	604	618	637	692	700	720
Eindhoven	1.537	1.681	1.728	1.818	1.902	2.116	2.276	2.387
Elburg	136	143	140	142	149	152	156	157
Emmen	213	222	233	254	315	506	625	683
Enkhuizen	220	219	223	224	230	234	242	255
Enschede	337	356	358	389	476	532	551	565
Epe	809	893	911	919	940	960	999	1.019
Ermelo	409	418	429	438	445	458	473	495
Etten-Leur	416	418	419	431	434	449	459	470
Ferwerderadiel	132							
Geertruidenberg	254	253	252	258	259	290	293	311
Geldermalsen	153							
Geldrop-Mierlo	84	96	104	107	112	138	165	170
Gemert-Bakel	101	106	106	103	111	125	125	136
Gennep	406	408	416	421	437	458	463	460
Giessenlanden	628							
Gilze en Rijen	198	200	210	222	349	259	271	256
Goedereede					4			
Goeree-Overflakkee	658	663	686	682	677	697	705	713
Goes	140	145	143	149	150	164	168	168
Goirle	84	96	97	100	105	116	120	122
Gooise Meren	1.078	1.122	1.121	1.142	1.176	1.224	1.268	1.303
Gorinchem	510	521	515	518	527	564	587	601
Gouda	282	288	290	304	326	348	378	393
Graafstroom					3			
Grave	206	208	206	207	214	218	217	222
Groningen	1.438	2.108	2.116	2.155	2.211	2.308	2.530	2.433
Grootegast	359							
Gulpen-Wittem	731	743	751	760	134	788	796	774
Haaksbergen	57	59	59	62	65	74	88	87
Haaren	304	340	354	363	376	429	463	487
Haarlem	1.829	1.959	2.030	2.140	2.220	2.349	2.440	2.519
Haarlemmerliede en Spaarnwoude	17							
Haarlemmermeer	1.824	2.010	2.110	2.201	2.314	2.473	2.611	2.686
Halderberge	103	107	107	111	114	125	126	138
Hardenberg	107	111	119	118	123	131	136	139
Harderwijk	91	98	104	109	113	125	136	143
Hardinxveld-Giessendam	52	57	55	61	29	67	73	64
Haren	589							
Harlingen	194	194	196	199	203	216	219	232
Hattem	280	277	282	290	295	306	310	312
Heemskerk	163	208	225	254	280	309	328	348
Heemstede	169	177	181	195	195	215	235	240
Heerde	248	247	243	248	254	277	282	287
Heerenveen	691	721	728	736	781	835	862	886
Heerhugowaard	127	153	155	156	168	267	302	333
Heerlen	1.143	1.181	1.198	1.207	1.223	1.271	1.313	1.381
Heeze-Leende	1.189	1.201	1.195	1.202	2.357	1.275	1.261	1.212
Heiloo	255	260	264	268	287	294	297	299

Hellendoorn	88	96	98	99	103	112	123	128
Hellevoetsluis	208	214	217	221	223	224	225	227
Helmond	213	222	214	223	234	236	255	264
Hendrik-Ido-Ambacht	83	84	84	86	85	88	92	95
Hengelo					2	2		
Hengelo (O)	590	590	598	606	145	636	790	657
Het Hogeland		479	478	477	646	761	818	859
Heumen	301	359	376	385	389	412	429	454
Heusden	371	401	413	420	458	518	562	565
Hillegom	227	228	232	243	257	271	318	326
Hilvarenbeek	412	419	419	434	449	475	489	497
Hilversum	299	312	325	336	348	372	392	404
Hoeksche Waard		993	1.001	991	1.010	1.029	1.052	1.067
Hof van Twente	72	81	87	88	94	103	112	117
Hollands Kroon	1.299	1.415	1.543	1.581	1.660	1.760	1.813	1.881
Hoogeveen	204	207	211	217	224	242	246	247
Hoorn	186	208	247	280	312	356	385	405
Horst aan de Maas	373	389	409	427	437	494	517	533
Houten	97	99	100	107	29	119	132	119
Huizen	73	82	84	90	95	103	129	140
Hulst	263	266	266	267	269	285	291	291
IJsselstein	76	77	78	80	81	90	96	98
Kaag en Braassem	1.324	1.360	1.390	1.464	1.606	1.696	1.754	1.792
Kampen	485	501	514	532	559	613	647	670
Kapelle	158	162	158	162	161	169	171	175
Katwijk	478	500	510	531	544	568	587	596
Kerkrade	194	196	196	198	206	295	307	310
Koggenland	217	233	234	285	322	339	364	383
Kollumerland en Nieuwkruisland	22							
Korendijk	162							
Krimpen aan den IJssel	108	107	120	121	165	124	136	123
Krimpenerwaard	789	821	828	884	907	1.027	1.072	1.091
Laarbeek	143	139	142	147	152	158	160	162
Landerd	166	177	181	182	257	291	313	328
Landgraaf	287	306	306	313	386	433	445	460
Landsmeer	47	48	47	49	52	54	56	58
Langedijk	626	642	656	679	714	771	791	811
Lansingerland	469	529	538	564	594	626	650	663
Laren	570	579	576	578	583	591	597	610
Leek	547							
Leerdam	169							
Leeuwarden	816	903	946	963	991	1.039	1.076	1.107
Leiden	454	459	453	466	479	515	532	544
Leiderdorp	123	126	123	122	126	129	132	136
Leidschendam-Voorburg	1.106	1.508	1.683	1.808	1.806	1.822	1.858	1.877
Lelystad	255	262	262	278	277	303	328	336
Leudal	663	703	707	719	748	928	979	1.035
Leusden	752	784	795	818	829	860	889	906
Lingewaal	97							
Lingewaard	406	426	432	444	453	489	505	515
Lisse	181	187	189	196	199	212	241	247
Lochem	394	417	429	447	466	529	561	583

Loon op Zand	285	308	314	322	129	358	405	366
Lopik	107	110	109	112	115	119	124	126
Loppersum	137	141	143	154	156	158	166	170
Losser	152	157	155	155	156	160	165	164
Maasdriel	404	431	448	446	456	471	491	563
Maasgouw	406	422	427	445	457	490	504	529
Maassluis	405	431	424	433	451	452	464	466
Maastricht	327	334	345	361	371	1.021	1.432	1.543
Marum	167							
Medemblik	482	502	505	524	544	567	574	584
Meerssen	373	373	374	374	372	379	386	388
Meierijstad	1.097	1.159	1.178	1.201	1.240	1.304	1.361	1.421
Meppel	254	262	270	278	289	320	338	342
Middelburg	358	384	391	400	412	427	442	453
Midden-Delfland	380	381	375	379	708	418	404	393
Midden-Drenthe	61	65	66	66	66	72	78	77
Midden-Groningen	520	531	543	556	572	602	632	652
Mill en Sint Hubert	94	103	105	111	112	123	126	134
Moerdijk	188	194	205	219	221	230	231	240
Molenlanden		1.243	1.289	1.328	1.357	1.397	1.424	1.449
Molenwaard	555							
Montferland	215	223	228	235	237	264	277	293
Montfoort	141	144	143	144	145	151	157	160
Mook en Middelaar	172	185	186	188	146	201	200	195
Neder-Betuwe	255	260	267	267	539	288	320	299
Nederweert	579	590	595	615	631	659	673	690
Neerijnen	74							
Nieuwegein	1.379	1.408	1.405	1.410	1.446	1.509	1.542	1.582
Nieuwkoop	638	669	673	689	703	751	782	795
Nijkerk	279	304	306	319	326	344	357	363
Nijmegen	2.092	2.179	2.210	2.250	2.309	2.406	2.499	2.559
Nissewaard	529	569	576	597	624	703	736	752
Noardeast-FryslÃ¢n							230	235
Noardeast-Fryslân		207	212	217	222	230		
Noord-Beveland	245	246	246	248	249	263	272	282
Noordenveld	193	199	207	214	224	243	257	264
Noordoostpolder	100	108	107	106	108	122	130	135
Noordwijk	492	726	722	752	783	838	891	931
Noordwijkerhout	135							
Nuenen Gerwen en Nederwetten					422			
Nuenen, Gerwen en Nederwetten	421	437	442	458	462	494	516	496
Nunspeet	230	237	242	253	257	255	261	260
Nuth	283							
Oegstgeest	80	77	77	81	90	83	90	90
Oirschot	377	389	393	396	402	433	440	449
Oisterwijk	371	406	415	431	439	510	547	558
Oldambt	571	595	606	607	633	672	695	711
Oldebroek	53	54	57	63	67	66	72	76
Oldenzaal	74	113	115	119	127	143	157	166
Olst-Wijhe	69	69	71	69	72	74	82	86
Ommen	75	78	81	83	91	100	107	110
Onderbanken	81							

Oost Gelre	61	68	72	73	77	83	87	93
Oosterhout	402	420	426	435	448	468	498	517
Ooststellingwerf	127	127	127	127	131	142	145	146
Oostzaan	70	70	72	79	82	89	92	95
Opmeer	377	386	391	395	406	418	420	425
Opsterland	126	127	129	131	135	140	151	155
Oss	294	313	320	323	336	362	377	419
Oud-Beijerland	181							
Oude IJsselstreek	70	73	74	75	78	85	93	97
Ouder-Amstel	55	60	60	60	63	73	75	85
Oudewater	174	174	180	180	181	192	201	207
Overbetuwe	256	273	273	279	285	302	328	425
Papendrecht	91	90	90	90	98	107	113	112
Peel en Maas	859	894	910	927	215	1.047	1.050	1.028
Pekela	241	248	245	249	257	278	282	289
Pijnacker-Nootdorp	994	1.034	1.032	1.069	2.151	1.126	1.195	1.131
Purmerend	331	350	356	381	393	424	448	476
Putten	210	222	232	235	242	270	285	297
Raalte	226	232	237	240	252	270	276	284
Reimerswaal	275	279	278	277	286	295	307	312
Renkum	136	145	143	147	154	170	182	190
Renswoude	42	42	39	39	38	40	41	40
Reusel-De Mierden	173	190	199	206	420	235	256	229
Rheden	584	610	615	633	642	686	705	722
Rhenen	385	392	398	411	430	449	451	464
Ridderkerk	137	142	149	162	165	171	179	182
Rijssen-Holten	233	248	244	246	253	258	260	273
Rijswijk	274	289	288	297	304	313	324	332
Roerdalen	251	255	256	278	286	369	401	412
Roermond	1.968	1.987	2.006	2.007	2.043	2.437	2.447	2.442
Roosendaal	522	541	541	552	561	582	610	622
Rotterdam	2.013	2.082	2.134	2.195	2.251	2.384	2.503	2.578
Rozendaal	7	8	8	8	8	8	8	8
Rucphen	185	190	190	190	199	212	217	224
SÃºdwest-FryslÃ¢n							2.597	2.587
Schagen	1.471	1.511	1.551	1.588	1.640	1.715	1.762	1.810
Scherpenzeel	190	197	198	198	201	222	230	229
Schiedam	290	295	292	295	296	309	314	319
Schiermonnikoog	60	65	66	66	69	75	78	78
Schinnen	195	235						
Schouwen-Duiveland	192	204	207	212	213	227	282	291
's-Gravenhage	5.699	5.928	6.080	6.291	6.517	6.906	7.258	7.474
's-Hertogenbosch	3.647	3.702	3.693	3.711	3.779	3.823	3.916	3.953
Simpelveld	147	182	180	176	176	174	175	175
Sint Anthonis	344	362	357	369	757	405	415	401
Sint-Michielsgestel	652	684	693	708	733	794	837	861
Sittard-Geleen	2.086	2.118	2.102	2.122	170	2.257	2.342	2.286
Skarsterlân					1			
Sliedrecht	54	53	53	54	55	54	58	56
Sluis	153	158	163	169	168	175	179	182
Smallingerland	168	170	179	183	193	216	230	245
Soest	150	181	211	236	269	343	398	435

Someren	108	109	107	108	112	122	123	125
Son en Breugel	152	154	156	160	277	180	194	184
Stadskanaal	388	402	411	423	433	456	478	492
Staphorst	281	292	289	294	295	310	322	334
Stede Broec	273	277	278	279	283	299	300	307
Steenbergen	548	566	566	564	574	591	598	612
Steenwijkerland	352	350	352	351	353	371	372	377
Stein	402	410	418	434	444	466	483	506
Stichtse Vecht	1.481	1.539	1.569	1.608	1.659	1.844	1.969	2.048
Strijen	93							
Súdwest-Fryslân	2.245	2.297	2.337	2.394	2.438	2.508		
Ten Boer	40							
Terneuzen	672	676	686	685	709	739	767	789
Terschelling	138	155	160	167	171	194	200	210
Texel	734	732	731	748	755	778	788	793
Teylingen	237	249	249	261	277	307	372	390
Tholen	184	299	311	319	325	345	352	359
Tiel	301	316	333	346	350	379	401	428
Tilburg	2.035	2.110	2.173	2.320	2.408	2.619	2.754	2.870
Tubbergen	180	181	186	203	211	217	227	236
Twenterand	138	144	153	154	162	172	177	179
Tynaarlo	757	777	784	782	800	834	847	866
Tytsjerksteradiel	539	560	570	587	607	636	646	650
Uden	712	749	754	790	818	860	874	900
Uitgeest	109	118	121	121	164	185	196	204
Uithoorn	123	126	123	128	131	137	142	144
Urk	30	32	34	35	35	36	38	38
Utrecht	5.298	5.459	5.605	5.803	5.955	6.206	6.554	6.748
Utrechtse Heuvelrug	612	624	626	643	1.260	686	732	697
Vaals	120	121	124	125	126	129	126	169
Valkenburg aan de Geul	303	314	323	337	91	390	480	415
Valkenswaard	796	817	823	844	880	916	944	961
Veendam	461	480	488	499	512	530	553	561
Veenendaal	409	413	412	420	428	443	459	469
Veere	844	871	884	903	919	962	977	989
Veldhoven	209	212	216	224	229	260	278	297
Velsen	263	280	291	302	323	819	835	839
Venlo	1.411	1.457	1.472	1.499	1.565	1.647	1.701	1.724
Venray	428	459	472	475	483	533	547	566
Vianen	97							
Vijfheerenlanden		622	640	675	696	756	776	791
Vlaardingen	393	396	395	392	409	410	421	424
Vlieland	31	31	30	30	30	31	31	31
Vlissingen	331	346	350	351	357	376	397	416
Voerendaal	230	234	238	240	241	303	340	375
Voorschoten	449	464	466	473	480	506	516	519
Voorst	60	68	66	68	74	104	120	126
Vught	449	451	452	472	485	546	569	604
Waadhoeke	1.493	1.535	1.564	1.557	1.571	1.633	1.675	1.707
Waalre	145	192	190	192	198	203	207	207
Waalwijk	174	177	179	192	193	205	207	213
Waddinxveen	273	283	320	328	345	361	372	380

Wageningen	420	433	438	449	461	473	483	496
Wassenaar	241	266	279	295	306	324	353	361
Waterland	323	326	325	329	335	349	367	376
Weert	782	835	862	917	996	1.044	1.073	1.093
Weesp	185	189	190	201	202	208	219	224
Werkendam	220							
West Betuwe		360	371	390	404	458	480	488
West Maas en Waal	305	321	329	336	74	374	377	367
Westerkwartier		1.258	1.422	1.489	1.628	1.814	1.891	1.905
Westerveld	135	140	142	142	151	169	182	195
Westervoort	83	98	96	96	98	100	109	110
Westerwolde	127	189	183	194	199	219	239	232
Westland	1.793	1.810	1.815	1.824	1.864	1.931	1.975	1.991
Weststellingwerf	117	121	122	127	132	177	191	200
Westvoorne	313	318	321	324	325	331	336	340
Wierden	46	227	250	268	293	350	380	446
Wieringen					2			
Wijchen	335	361	369	385	396	430	437	462
Wijdemeren	144	156	159	160	170	184	199	209
Wijk bij Duurstede	193	202	202	209	419	242	240	230
Winsum	155	175						
Winterswijk	380	405	418	429	456	510	547	583
Woensdrecht	373	388	389	391	405	413	426	435
Woerden	221	241	240	245	258	287	301	312
Wormerland	143	151	152	152	162	176	184	330
Woudenberg	111	118	115	117	120	131	136	138
Woudrichem	68							
Zaanstad	513	572	603	641	667	737	791	806
Zaltbommel	838	906	907	896	917	955	984	1.009
Zandvoort	110	117	112	115	120	127	136	138
Zederik	313							
Zeewolde	300	315	334	343	350	379	387	398
Zeist	1.126	1.130	1.136	1.164	1.189	1.242	1.298	1.325
Zevenaar	260	264	274	285	294	329	346	368
Zoetermeer	667	657	674	681	699	845	885	942
Zoeterwoude	126	135	140	138	140	146	151	157
Zuidhorn	108							
Zuidplas	451	463	465	472	481	504	524	530
Zundert	86	88	87	95	98	104	113	110
Zutphen	352	362	372	384	406	450	475	548
Zwartewaterland	145	151	154	152	158	162	167	169
Zwijndrecht	117	123	123	126	127	135	152	160
Zwolle	1.589	1.639	1.656	1.733	1.780	1.867	1.957	1.988
Eindtotaal	**176.970**	**184.830**	**187.946**	**193.049**	**199.382**	**213.687**	**223.570**	**228.669**