

# **Service Level Rapportage DROP applicatie**

Periode: 2020 Q1

Versie: 1.0

Datum: 8-5-2020

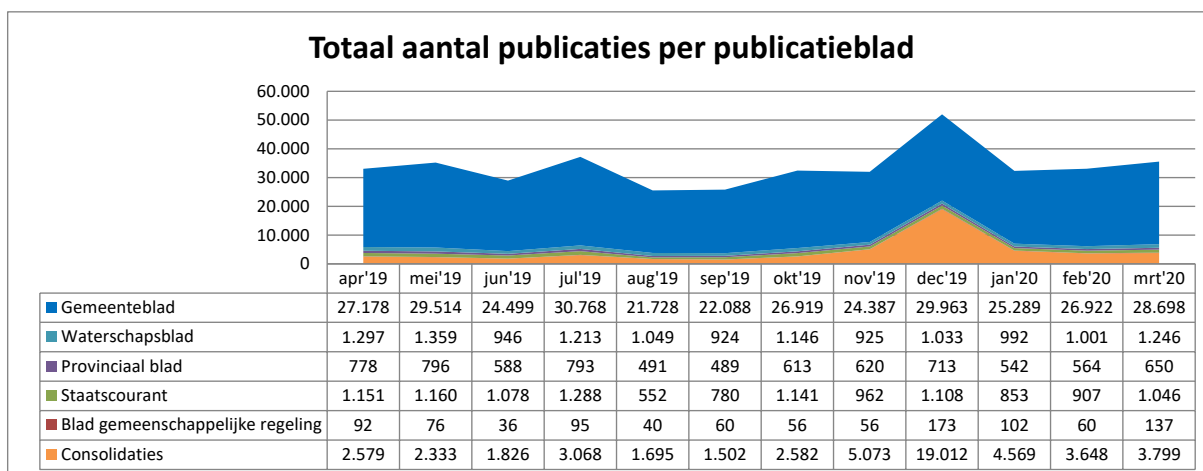
## Inhoudsopgave

1.	Aantal publicaties via DROP .....	3
1.1.	Overzicht per publicatieblad .....	3
1.2.	Overzicht per documenttype .....	4
1.3.	Overzicht per organisatie .....	5
1.3.1.	<i>Top 20 organisaties met het hoogste aantal publicaties per maand</i> .....	5
1.3.2.	<i>Aantal publicerende organisaties per maand</i> .....	6
1.3.3.	<i>Aantal organisaties dat beschikkingen publiceert</i> .....	7
2.	Invoerapplicatie .....	8
2.1.	Beschikbaarheid .....	8
2.2.	Aantal bezoekers .....	9
3.	Servicedesk .....	10
4.	Afhandeling incidenten .....	11
5.	Overige zaken .....	12
5.1.	Verstoringen afgelopen kwartaal .....	12
5.2.	Overzicht gepland onderhoud .....	12
5.3.	Uitgevoerde onderhoudswerkzaamheden .....	12
5.4.	Aantal abonnementen attenderingservice “Berichten over uw buurt” .....	13
5.4.1.	<i>Top 10 gemeenten op basis van aantal abonnementen</i> .....	13
5.5.	Stand van zaken migratie DROP .....	14
5.6.	Aantal aansluitingen webservice DROP/OPA .....	14
5.7.	Aantal aanvragen voor spoedpublicaties .....	15
	Bijlage 1 Totaaloverzicht aantal publicaties per organisatie (op alfabetische volgorde) .....	19
	Bijlage 2 Totaaloverzicht aantal abonnementen “Berichten over uw buurt” per organisatie (op alfabetische volgorde) .....	29

## 1. Aantal publicaties via DROP

### 1.1. Overzicht per publicatieblad

In de volgende grafiek wordt het aantal besluiten dat via DROP is gepubliceerd weergegeven per publicatieblad per maand.



## 1.2. Overzicht per documenttype

In onderstaande tabel wordt het aantal publicaties weergegeven per publicatieblad, per documenttype, per maand.

Documenttype	jan'20	feb'20	mrt'20
<b>Gemeenteblad</b>	<b>25.289</b>	<b>26.922</b>	<b>28.698</b>
Verordeningen	509	472	501
Beleidsregels	229	293	242
PlannenRuimtelijk	352	368	448
PlannenOverig	37	39	60
OverigeBesluitenVanAlgemeneStrekking	899	830	987
BeschikkingenAanvraag	11.586	12.166	12.928
BeschikkingenAfhandeling	10.687	11.695	12.453
Overigeoverheidsinformatie	990	1.059	1.079
<b>Waterschapsblad</b>	<b>992</b>	<b>1.001</b>	<b>1.246</b>
Verordeningen	12	11	13
Beleidsregels	2	2	3
PlannenOverig	21	16	16
OverigeBesluitenVanAlgemeneStrekking	39	38	34
BeschikkingenAanvraag	284	240	284
BeschikkingenAfhandeling	585	656	844
Overigeoverheidsinformatie	49	38	52
<b>Provinciaal blad</b>	<b>542</b>	<b>564</b>	<b>650</b>
Verordeningen	8	21	22
Beleidsregels	2	2	
PlannenRuimtelijk	1	9	7
PlannenOverig	46	27	37
OverigeBesluitenVanAlgemeneStrekking	54	60	72
BeschikkingenAanvraag	128	107	132
BeschikkingenAfhandeling	183	227	293
Overigeoverheidsinformatie	120	111	87
<b>Staatscourant</b>	<b>853</b>	<b>907</b>	<b>1.046</b>
PlannenRuimtelijk	537	612	702
PlannenOverig	39	40	51
OverigeBesluitenVanAlgemeneStrekking	63	58	78
BeschikkingenAanvraag	47	34	53
BeschikkingenAfhandeling	153	149	150
InstellingGemeenschappelijkeRegelingen	13	11	9
ErfgoedwetVervreemdingen	1	3	3
<b>Blad gemeenschappelijke regeling</b>	<b>102</b>	<b>60</b>	<b>137</b>
Verordeningen	37	14	52
Beleidsregels	17	14	9
OverigeBesluitenVanAlgemeneStrekking	43	28	74
Overigeoverheidsinformatie	5	4	2
<b>Eindtotaal</b>	<b>27.778</b>	<b>29.454</b>	<b>31.777</b>

### 1.3. Overzicht per organisatie

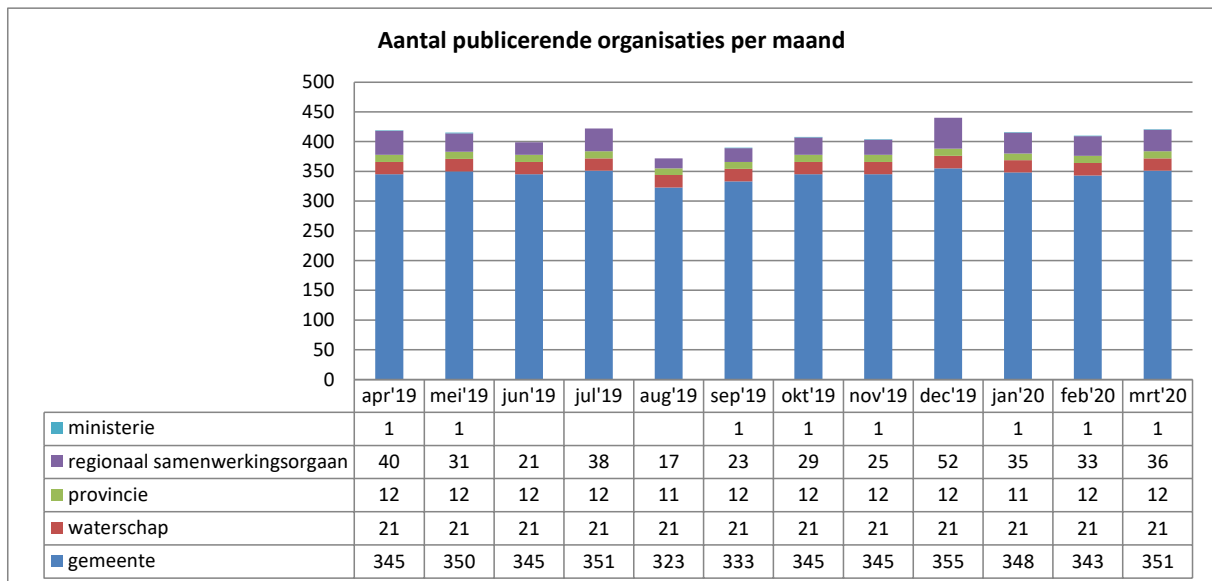
In bijlage 1 is een totaaloverzicht te vinden van het totaal aantal publicaties van alle deelnemende organisaties.

#### 1.3.1. Top 20 organisaties met het hoogste aantal publicaties per maand

Organisatie	okt'19	nov'19	dec'19	jan'20	feb'20	mrt'20
gemeente 's-Gravenhage	1.417	1.264	1.229	1.365	1.184	1.387
gemeente Rotterdam	770	654	704	674	787	763
gemeente Utrecht	562	545	544	552	560	594
gemeente Groningen	604	468	467	446	502	445
gemeente Amersfoort	465	191	648	350	331	337
gemeente Nijmegen	402	346	349	364	355	479
gemeente Haarlem	353	405	402	362	367	371
gemeente Breda	360	371	411	339	301	389
gemeente Amstelveen	390	328	357	309	370	407
gemeente Apeldoorn	447	310	324	306	366	356
gemeente 's-Hertogenbosch	306	391	299	355	297	398
gemeente Tilburg	306	289	319	309	339	385
gemeente Haarlemmermeer	317	326	271	317	329	378
gemeente Almere	350	283	380	282	315	317
gemeente Enschede	338	247	304	244	307	310
gemeente Arnhem	265	246	349	239	285	299
gemeente Leeuwarden	325	239	260	258	318	259
gemeente Delft	268	269	246	268	282	221
gemeente Westerkwartier	259	185	300	241	272	274
gemeente Súdwest-Fryslân	252	230	283	218	234	281
gemeente Zwolle	286	233	235	210	221	246

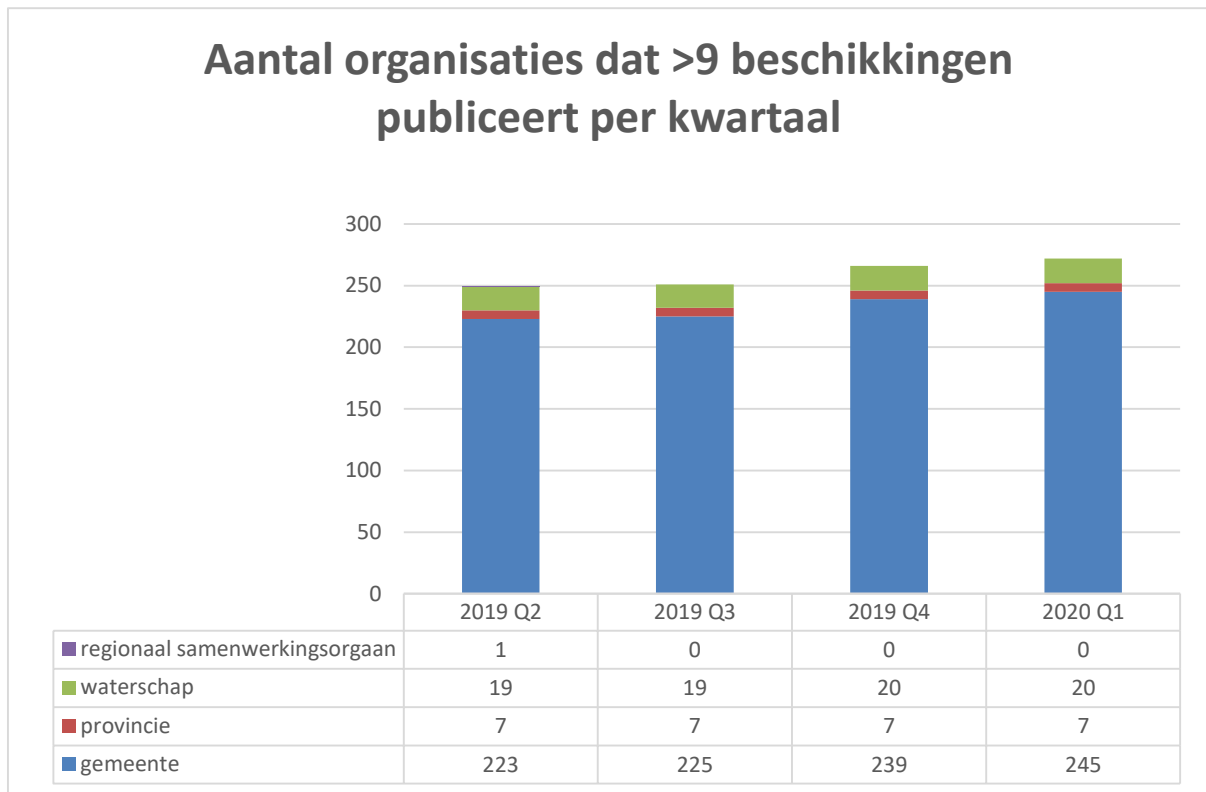
### 1.3.2. Aantal publicerende organisaties per maand

In onderstaande tabel wordt het aantal publicerende organisaties per maand weergegeven.



### 1.3.3. Aantal organisaties dat beschikkingen publiceert

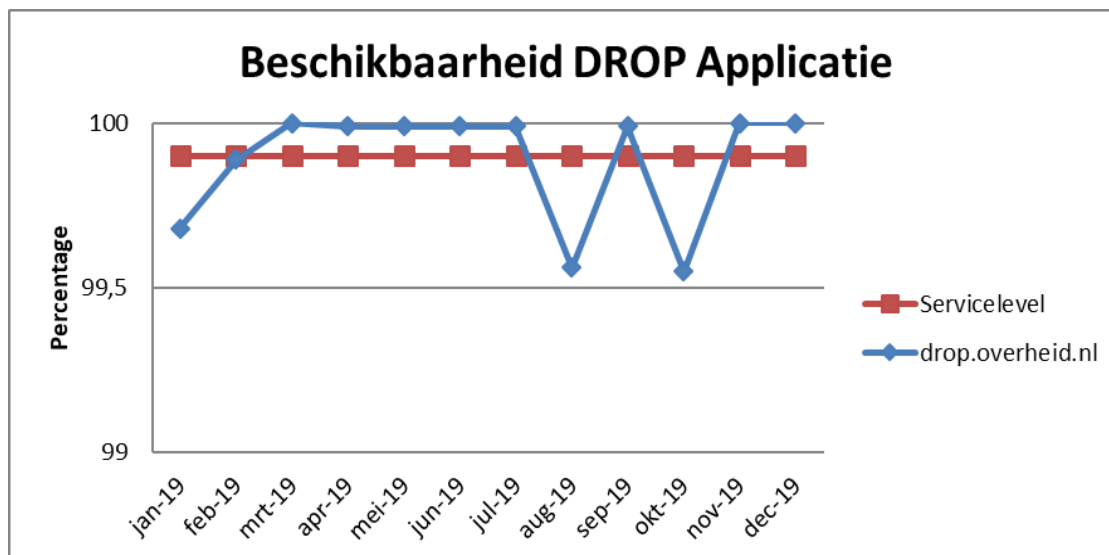
In onderstaande tabel is het aantal organisaties weergegeven dat in een kwartaal meer dan 9 beschikkingen heeft gepubliceerd.



## 2. Invoerapplicatie

### 2.1. Beschikbaarheid

In onderstaand overzicht is de beschikbaarheid van de url van de invoerapplicatie per maand terug te vinden. De beschikbaarheid wordt over een periode van 24 uur en 7 dagen gemeten.

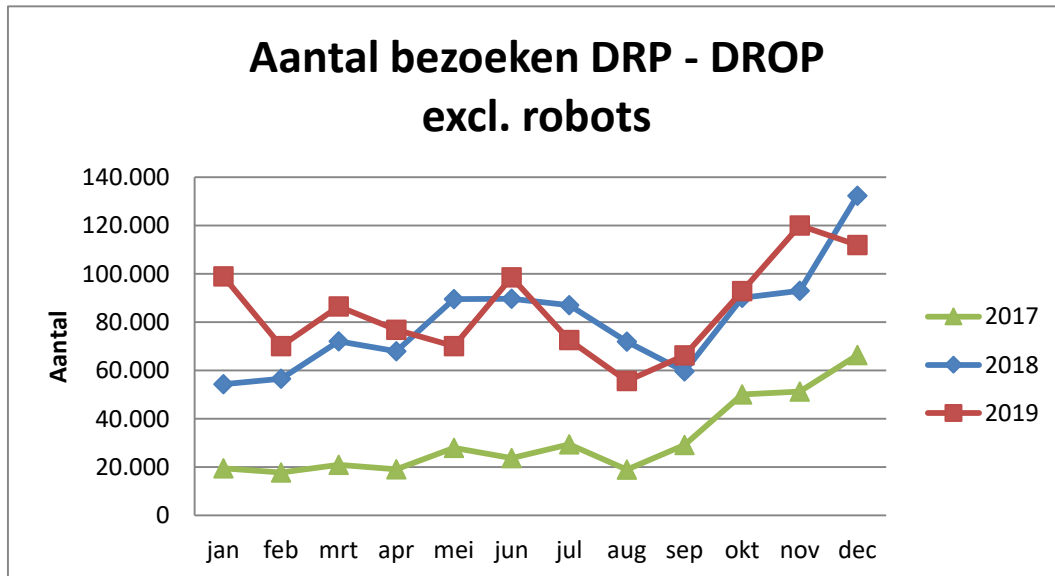


*NB: Bij vrijgeven van deze rapportage waren de nieuwe gegevens nog niet beschikbaar waardoor alleen de voorgaande gegevens worden getoond.*



## 2.2. Aantal bezoekers

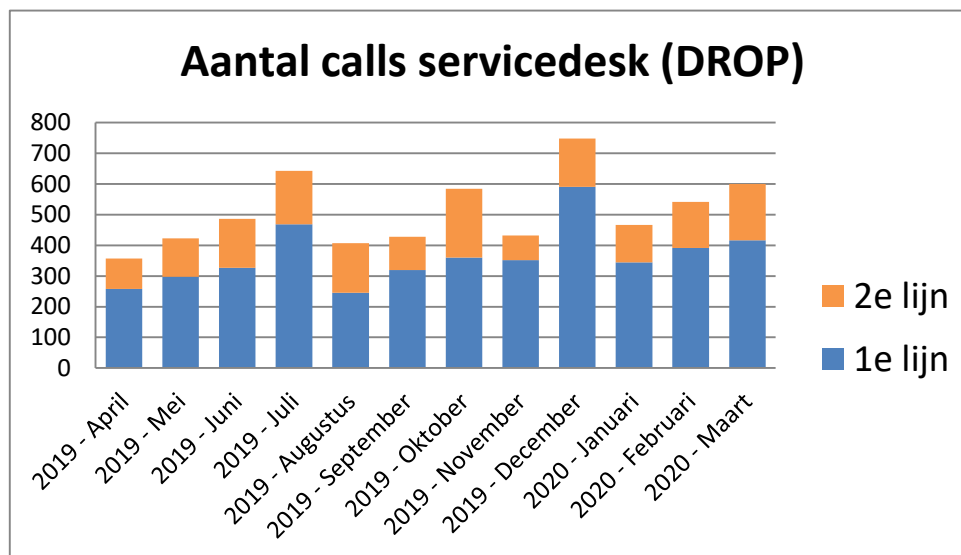
In onderstaand overzicht wordt het aantal bezoekers per maand getoond van <https://drop.overheid.nl>.



*NB: Bij vrijgeven van deze rapportage waren de nieuwe gegevens nog niet beschikbaar waardoor alleen de voorgaande gegevens worden getoond.*

### 3. Servicedesk

In onderstaand overzicht wordt het aantal calls dat bij de Servicedesk binnenkomt weergegeven. Dit overzicht geeft alle binnengekomen calls weer, dat wil zeggen: technische vragen, implementatie vragen, juridische vragen, meldingen van incidenten, service verzoeken etc. Er wordt onderscheid gemaakt tussen directe afhandeling door de Servicedesk en vragen die in de tweede lijn worden afgehandeld.



#### 4. Afhandeling incidenten

Een incident treedt op als bepaalde functionaliteit binnen de DROP applicatie niet beschikbaar is. In de SLA worden de prioriteiten als volgt beschreven:

Prioriteit	Omschrijving
1	Uitval van functionaliteit waardoor een gebruiker niet volgens de gebruikelijke werkwijze in staat is een bekendmaking in te voeren en te publiceren conform de gestelde eisen.
2	Uitval van functionaliteit waardoor een gebruiker slechts in staat is bekendmakingen in te voeren en te publiceren na een door KOOP aan de Superusers en via de toegangspagina van DROP gecommuniceerde work-around.
3	Alle incidenten die niet vallen onder de definities van Prio 1 of Prio 2.

In onderstaand overzicht wordt weergegeven hoeveel incidenten er in de afgelopen periode door gebruikers zijn gemeld. In het overzicht wordt met een groene markering aangegeven of de incidenten tijdig (volgens SLA normen) zijn opgelost.

Incidenten	apr-19	mei-19	jun-19	jul-19	aug-19	sep-19	okt-19	nov-19	dec-19	jan-20	feb-20	mrt-20
Prio1	0	2	1	0	0	0	0	0	0	0	0	0
Prio2	0	0	0	0	0	0	0	0	0	0	0	0
Prio3	0	0	0	0	0	0	0	0	0	0	0	0
<b>Totaal</b>	<b>0</b>	<b>2</b>	<b>1</b>	<b>0</b>	<b>0</b>	<b>0</b>	<b>0</b>	<b>0</b>	<b>0</b>	<b>0</b>	<b>0</b>	<b>0</b>

## 5. Overige zaken

### 5.1. Verstoringen afgelopen kwartaal

Omschrijving	Datum en tijdsduur	Toelichting

### 5.2. Overzicht gepland onderhoud

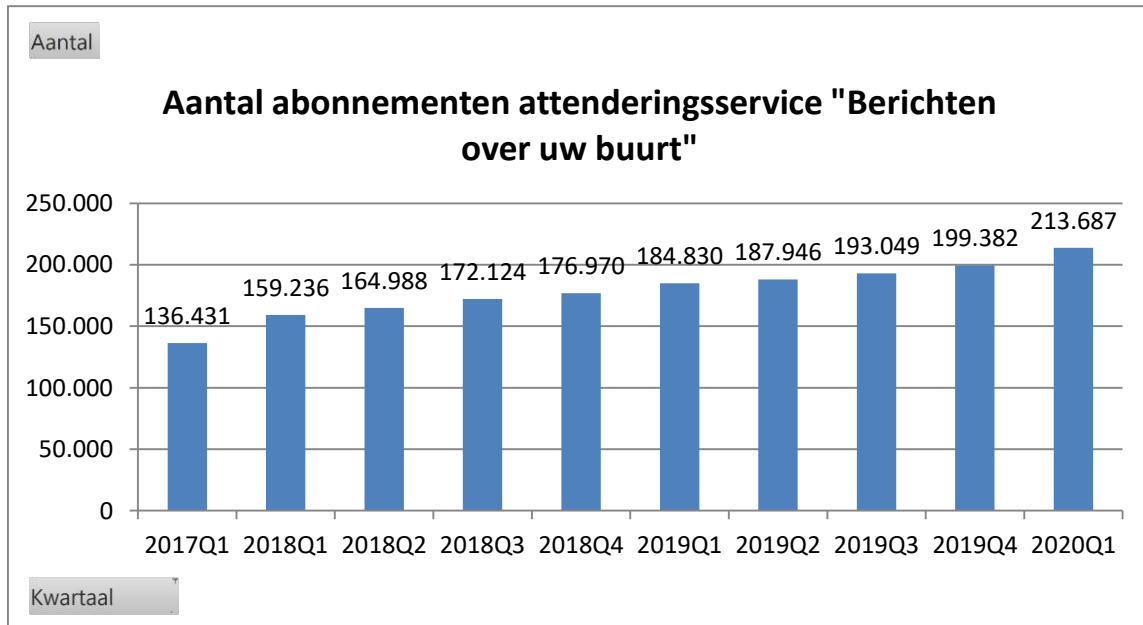
Naam	Type	Planning	Status
DROP Release 6.24	Beheer	Q1 2020	Uitgevoerd
DROP Release 6.24.1	Correctie		Uitgevoerd
DROP Release 6.24.2	Correctie		Uitgevoerd
DROP Release 6.24.3	Correctie		Uitgevoerd
DROP Release 6.25	Beheer	Q1 2020	Uitgevoerd
DROP Release 6.25.1	Correctie		Uitgevoerd
DROP Release 6.27	Beheer	Q1 2020	Uitgevoerd

### 5.3. Uitgevoerde onderhoudswerkzaamheden

Type	Datum	Status
------	-------	--------

#### 5.4. Aantal abonnementen attenderingservice "Berichten over uw buurt"

Hieronder wordt het aantal abonnementen per kwartaal op de attenderingservice "Berichten over uw buurt" getoond. Burgers en andere geïnteresseerden kunnen deze service gebruiken om zich te laten attenderen op publicaties op basis van een interesseprofiel.



##### 5.4.1. Top 10 gemeenten op basis van aantal abonnementen

Hieronder worden de gemeenten weergegeven met het hoogste aantal abonnementen. **Een overzicht met daarin de aantallen van alle gemeenten vindt u in bijlage 2.**

Gemeente	2017Q1	2018Q1	2018Q2	2018Q3	2018Q4	2019Q1	2019Q2	2019Q3	2019Q4	2020Q1
Amsterdam	5.299	6.548	6.876	7.193	7.291	7.579	7.716	7.991	8.156	8.525
's-Gravenhage	4.079	5.031	5.278	5.546	5.699	5.928	6.080	6.291	6.517	6.906
Utrecht	3.892	4.747	5.117	5.185	5.298	5.459	5.605	5.803	5.955	6.206
's-Hertogenbosch	2.943	3.507	3.554	3.624	3.647	3.702	3.693	3.711	3.779	3.823
Apeldoorn	2.591	2.793	2.846	2.937	2.980	3.042	3.067	3.122	3.171	3.294
Breda	2.136	2.598	2.687	2.798	2.864	2.973	3.034	3.125	3.182	3.375
Súdwest-Fryslân	1.659	2.028	2.089	2.175	2.245	2.297	2.337	2.394	2.438	2.508
Nijmegen	1.740	1.948	1.985	2.069	2.092	2.179	2.210	2.250	2.309	2.406
Tilburg	1.513	1.860	1.899	2.005	2.035	2.110	2.173	2.320	2.408	2.619
Rotterdam	1.339	1.681	1.787	1.920	2.013	2.082	2.134	2.195	2.251	2.384

### 5.5. Stand van zaken migratie DROP

In onderstaande tabel is het aantal organisaties te zien dat gebruik maakt van GVOP, DROP of de Staatscourant Invoerapplicatie.

	GVOP		DROP		STCRTIN		Totaal	
	%	Aantal	%	Aantal	%	Aantal	%	Aantal
Gemeente	-	-	100%	355	-	-	100%	355
Waterschap	-	-	100%	21	-	-	100%	21
Provincie	-	-	100%	12	-	-	100%	12
Gemeenschappelijke Regeling	-	-	onbekend	146	onbekend	-	onbekend	146
<b>Totaal</b>		<b>0</b>		<b>534</b>		<b>0</b>		<b>534</b>

Aangezien de migratie naar DROP geheel is afgerond, zal dit onderdeel in volgende rapportages niet meer toegevoegd worden.

### 5.6. Aantal aansluitingen webservice DROP/OPA

In onderstaande tabel is het aantal organisaties te zien dat gebruik maakt van de mogelijkheid om geautomatiseerd (via een webservice) de kennisgevingen over vergunningen aan te leveren op GVOP of DROP.

	DROP/OPA 3PAS		DIGIKOPPELING DRP	
	%	Aantal	%	Aantal
Gemeente	43%	154		
Waterschap	33%	9		
Provincie	17%	3		
Gemeenschappelijke Regeling	onbekend	2		
Openbaar lichaam	onbekend	1		
<b>Totaal</b>		<b>169</b>		

### 5.7. Aantal aanvragen voor spoedpublicaties

In onderstaande tabel is het aantal verzoeken te zien voor versnelde- of spoedpublicaties. Bovenaan in de lijst staan de organisaties waarvoor in het afgelopen kwartaal de meeste spoed- of versnelde publicaties zijn uitgevoerd.

Organisatie	Versneld	Spoed	Totaal
Gemeente Amsterdam	16	11	27
Gemeente Den Helder	0	14	14
Veiligheidsregio Rotterdam-Rijnmond	0	14	14
Veiligheidsregio Twente	0	12	12
Gemeente Eijsden-Margraten	9	3	12
Veiligheidsregio Utrecht	0	11	11
Veiligheidsregio Haaglanden	0	10	10
Gemeente Amstelveen	0	10	10
Gemeente Aalsmeer	0	10	10
Gemeente Alkmaar	0	9	9
Veiligheidsregio IJsselland	0	9	9
Gemeente Gorinchem	0	8	8
Gemeente Uithoorn	1	7	8
Gemeente Uitgeest	2	5	7
Gemeente Texel	0	7	7
Gemeente Tubbergen	0	7	7
Limburg	0	7	7
Gemeente Ouder-Amstel	0	7	7
Gemeente Diemen	0	7	7
Gemeente Dronten	0	6	6
Gemeente Best	0	6	6
Gemeente Haarlemmermeer	2	4	6
Gemeente Heerhugowaard	0	6	6
Gemeente Opmeer	0	6	6
Gemeente Lelystad	0	6	6
Veiligheidsregio Brabant-Zuidoost	0	6	6
Gemeente Rotterdam	1	5	6
Gemeente Schagen	0	6	6
Veiligheidsregio Groningen	0	6	6
Gemeente Vlaardingen	0	5	5
Gemeente Pijnacker-Nootdorp	4	1	5
Gemeente Tynaarlo	0	5	5
Gemeente Tytsjerksteradiel	0	5	5
Gemeente Medemblik	0	5	5
Gemeente Loon op Zand	0	5	5
Gemeente Heiloo	0	5	5

Gemeente Koggenland	0	5	5
Koninklijke Beroepsorganisatie van Gerechtsdeurwaarders	4	1	5
Gemeente Landgraaf	0	5	5
Gemeente Langedijk	0	5	5
Gemeente Bergen (NH)	0	5	5
Gemeente Castricum	0	5	5
Gemeente Borger-Odoorn	0	4	4
Gemeente Deventer	0	4	4
Gemeente Hulst	0	4	4
Gemeente Heerde	0	4	4
Gemeente Hoorn	0	4	4
Gemeente Emmen	0	4	4
Gemeente Kapelle	0	4	4
Gemeente Leiden	1	3	4
Gemeente Veere	0	4	4
Gemeente Schiedam	0	4	4
Gemeente Schouwen-Duiveland	0	4	4
Gemeente Sluis	0	4	4
Gemeente Stein	0	4	4
Gemeente Terneuzen	0	4	4
Gemeente Vlissingen	0	4	4
Gemeente Voerendaal	0	4	4
Veiligheidsregio Midden- en West-Brabant	0	4	4
Veiligheidsregio Hollands Midden	0	4	4
Gemeente West Betuwe	0	3	3
Gemeente Wijdmeren	0	3	3
Gemeente Zandvoort	0	3	3
Gemeente Zoetermeer	0	3	3
Gemeente Smallingerland	0	3	3
Gemeente Sittard-Geleen	1	2	3
Gemeente Roermond	0	3	3
Gemeente Urk	0	3	3
Gemeente Leeuwarden	0	3	3
Gemeente Lopik	1	2	3
Gemeente Maassluis	0	3	3
Gemeente Maastricht	0	3	3
Gemeente Nissewaard	0	3	3
Gemeente Oost Gelre	3	0	3
Gemeente Molenlanden	0	3	3
Gemeente Nederweert	0	3	3
Gemeente Noordoostpolder	0	3	3
Gemeente Hardenberg	2	1	3
Gemeente Heemskerk	0	3	3
Gemeente Goes	0	3	3
Gemeente Haarlem	0	3	3
Gemeente Hilversum	0	3	3
Gemeente De Fryske Marren	0	3	3
Gemeente Beverwijk	0	3	3
Gemeente Bloemendaal	0	3	3



Gemeente Bodegraven-Reeuwijk	0	2	2
Gemeente Beekdaelen	0	2	2
Gemeente Beemster	1	1	2
Gemeente Achtkarspelen	0	2	2
Gemeente Aa en Hunze	0	2	2
Gemeente Amersfoort	0	2	2
Gemeente De Wolden	0	2	2
Gemeente Echt-Susteren	0	2	2
Gemeente Brunssum	0	2	2
Gemeente Hoeksche Waard	0	2	2
Gemeente Hogeveen	0	2	2
Gemeente Huizen	1	1	2
Gemeente Harlingen	0	2	2
Gemeente IJsselstein	1	1	2
Gemeente Kampen	0	2	2
Gemeente Lansingerland	1	1	2
Gemeente Krimpen aan den IJssel	0	2	2
Gemeente Krimpenerwaard	0	2	2
Gemeente Groningen	2	0	2
Gemeente Gulpen-Wittem	0	2	2
Gemeente Heemstede	0	2	2
Gemeente Etten-Leur	0	2	2
Fryslân	0	2	2
Gemeente Geertruidenberg	0	2	2
Gemeente Noordwijk	0	2	2
Gemeente Ooststellingwerf	0	2	2
Gemeente Noord-Beveland	0	2	2
Noord-Holland	0	2	2
Gemeente Leusden	0	2	2
Gemeente Meerssen	0	2	2
Gemeente Meppel	0	2	2
Gemeente Utrecht	0	2	2
Utrecht	0	2	2
Veiligheidsregio Fryslân	0	2	2
Gemeente Tholen	0	2	2
Gemeente Stadskanaal	0	2	2
Gemeente Tilburg	0	2	2
Gemeente Roosendaal	0	2	2
Gemeente 's-Gravenhage	0	2	2
Gemeente Simpelveld	0	2	2
Gemeente Roerdalen	0	2	2
Gemeente Westerveld	0	2	2
Gemeente Westland	0	2	2
Gemeente Vijfheerenlanden	0	2	2
Gemeente Waterland	1	1	2
Veiligheidsregio Noord- en Oost-Gelderland	0	2	2
Gemeente Waadhoeke	0	2	2
Gemeente Waalwijk	0	2	2
Gemeente Waddinxveen	0	2	2
Gemeente Wageningen	0	2	2

Gemeente Zeist	0	2	2
Gemeente Zevenaar	0	2	2
Gemeente Zaanstad	0	2	2
Gemeente Wassenaar	0	1	1
Gemeente Voorschoten	0	1	1
Gemeente Venray	0	1	1
Gemeente Weert	0	1	1
Gemeente Weesp	0	1	1
Gemeente Westvoorne	0	1	1
Wetterskip Fryslân	0	1	1
Gemeente Zoeterwoude	0	1	1
Gemeente Zuidplas	0	1	1
Gemeente Zutphen	0	1	1
Gemeente Zwijndrecht	0	1	1
Gemeente Zeewolde	0	1	1
Gemeente Woudenberg	0	1	1
Gemeente Scherpenzeel	0	1	1
Gemeente Someren	1	0	1
Publieke Gezondheid & Zorg Groningen	1	0	1
Gemeente Rijssen-Holten	1	0	1
Gemeente Tiel	0	1	1
Gemeente Uden	0	1	1
Gemeente Utrechtse Heuvelrug	0	1	1
Gemeente Veenendaal	1	0	1
Gemeente Midden-Delfland	0	1	1
Gemeente Maasgouw	0	1	1
Gemeente Leiderdorp	0	1	1
Gemeente Opsterland	0	1	1
Gemeente Oss	1	0	1
overig	1	0	1
Gemeente Oegstgeest	0	1	1
Gemeente Oldenzaal	0	1	1
Gemeente Nijkerk	0	1	1
Gemeente Nijmegen	1	0	1
Gemeente Gouda	0	1	1
Gemeente Epe	0	1	1
Gemeente Ermelo	0	1	1
Gemeente Eindhoven	0	1	1
Gemeente Harderwijk	0	1	1
Gemeente Laarbeek	0	1	1
Gemeente Culemborg	0	1	1
Gemeente Borne	0	1	1
Gemeente Borsele	0	1	1
Gemeente Breda	0	1	1
Gemeente Dinkelland	0	1	1
Gemeente Delft	0	1	1
Gemeente Barendrecht	1	0	1
Gemeente Barneveld	1	0	1
Gemeente Altena	0	1	1
Gemeente Berkelland	0	1	1

## Bijlage 1 Totaaloverzicht aantal publicaties per organisatie (op alfabetische volgorde)

Organisatie	jan'20	feb'20	mrt'20
<b>gemeente</b>	<b>26.112</b>	<b>27.802</b>	<b>29.717</b>
gemeente Aa en Hunze	6		4
gemeente Aalsmeer	82	130	114
gemeente Aalten	75	124	131
gemeente Achtkarspelen	4	4	2
gemeente Alblasserdam	2		8
gemeente Albrandswaard	2	4	3
gemeente Alkmaar	211	240	235
gemeente Almelo	75	94	138
gemeente Almere	282	315	317
gemeente Alphen aan den Rijn	157	170	166
gemeente Alphen-Chaam	47	52	61
gemeente Altena	124	132	126
gemeente Ameland	1	5	4
gemeente Amersfoort	350	331	337
gemeente Amstelveen	309	370	407
gemeente Amsterdam	59	68	70
gemeente Apeldoorn	306	366	356
gemeente Appingedam	2	1	2
gemeente Arnhem	239	285	299
gemeente Assen	2	11	5
gemeente Asten	31	48	43
gemeente Baarle-Nassau	40	52	74
gemeente Baarn	48	79	56
gemeente Barendrecht	5	2	7
gemeente Barneveld	154	201	179
gemeente Beek	26	22	21
gemeente Beekdaelen	62	61	61
gemeente Beemster	29	43	38
gemeente Beesel	39	24	11
gemeente Berg en Dal	88	80	120
gemeente Bergeijk	113	116	112
gemeente Bergen (L)	2		5
gemeente Bergen (NH)	76	120	123
gemeente Bergen op Zoom	93	76	95
gemeente Berkelland	6	14	14
gemeente Bernheze	134	104	84
gemeente Best	58	58	92
gemeente Beuningen	50	40	69
gemeente Beverwijk	5	6	4
gemeente Bladel	91	102	92
gemeente Blaricum	62	68	52

gemeente Bloemendaal	103	114	84
gemeente Bodegraven-Reeuwijk	78	61	62
gemeente Boekel	6	3	1
gemeente Borger-Odoorn	68	87	86
gemeente Borne	43	53	37
gemeente Borsele	45	69	60
gemeente Boxmeer	97	84	124
gemeente Boxtel	88	95	83
gemeente Breda	339	301	389
gemeente Brielle	1		4
gemeente Bronckhorst	172	229	223
gemeente Brummen	48	81	78
gemeente Brunssum	93	70	64
gemeente Bunnik	45	50	54
gemeente Bunschoten	18	17	24
gemeente Buren	71	61	65
gemeente Capelle aan den IJssel	9	4	3
gemeente Castricum	60	76	84
gemeente Coevorden	105	120	113
gemeente Cranendonck	50	61	73
gemeente Cuijk	47	72	68
gemeente Culemborg	12	5	2
gemeente Dalfsen	97	99	110
gemeente Dantumadiel	1		4
gemeente De Bilt	62	53	61
gemeente De Fryske Marren	97	116	113
gemeente De Ronde Venen	2	2	9
gemeente De Wolden	2	2	7
gemeente Delft	268	282	221
gemeente Delfzijl	48	40	51
gemeente Den Helder	7	9	7
gemeente Deurne	5	2	5
gemeente Deventer	7	1	13
gemeente Diemen	1	9	13
gemeente Dinkelland	103	153	141
gemeente Doesburg	3	3	
gemeente Doetinchem	113	98	120
gemeente Dongen	2	7	1
gemeente Dordrecht	198	191	189
gemeente Drechterland	38	40	33
gemeente Drimmelen	124	109	77
gemeente Dronten	9	8	12
gemeente Druten	3	6	6
gemeente Duiven	55	58	81
gemeente Echt-Susteren	80	75	63
gemeente Edam-Volendam		2	
gemeente Ede	23	41	39
gemeente Eemnes	24	30	24
gemeente Eersel	52	72	77
gemeente Eijsden-Margraten	80	63	85
gemeente Eindhoven	11	17	11
gemeente Elburg	5	5	14

gemeente Emmen	43	50	46
gemeente Enkhuizen	33	33	28
gemeente Enschede	244	307	310
gemeente Epe	7	3	7
gemeente Ermelo	6	6	6
gemeente Etten-Leur	116	106	90
gemeente Geertruidenberg	80	53	60
gemeente Geldrop-Mierlo	80	66	50
gemeente Gemert-Bakel	9	6	18
gemeente Gennep	57	55	37
gemeente Gilze en Rijen	73	78	77
gemeente Goeree-Overflakkee	151	160	177
gemeente Goes	9	12	17
gemeente Goirle	1	2	7
gemeente Gooise Meren	131	116	145
gemeente Gorinchem	64	98	112
gemeente Gouda	107	129	117
gemeente Grave	24	26	38
gemeente Groningen	446	502	445
gemeente Gulpen-Wittem	86	76	59
gemeente Haaksbergen	53	40	59
gemeente Haaren	67	102	62
gemeente Haarlem	362	367	371
gemeente Haarlemmermeer	317	329	378
gemeente Halderberge	10	4	3
gemeente Hardenberg	8	10	10
gemeente Harderwijk	4	9	5
gemeente Hardinxveld-Giessendam	2	1	6
gemeente Harlingen	53	78	75
gemeente Hattem	7	5	5
gemeente Heemskerk	36	32	47
gemeente Heemstede	57	71	65
gemeente Heerde	2	3	6
gemeente Heerenveen	71	109	103
gemeente Heerhugowaard	138	107	113
gemeente Heerlen	103	83	99
gemeente Heeze-Leende	39	41	42
gemeente Heiloo	37	29	45
gemeente Hellendoorn	5	9	4
gemeente Hellevoetsluis	64	56	57
gemeente Helmond	3	10	3
gemeente Hendrik-Ido-Ambacht	5	12	7
gemeente Hengelo	73	109	138
gemeente Het Hogeland	61	44	65
gemeente Heumen	22	51	26
gemeente Heusden	77	93	72
gemeente Hillegom	33	27	33
gemeente Hilvarenbeek		9	2
gemeente Hilversum	197	176	210
gemeente Hoeksche Waard	142	183	210
gemeente Hof van Twente	9	13	11
gemeente Hollands Kroon	130	151	140

gemeente Hoogeveen	3	2	10
gemeente Hoorn	84	114	135
gemeente Horst aan de Maas	121	98	122
gemeente Houten	1	3	3
gemeente Huizen	2		4
gemeente Hulst	4	4	14
gemeente IJsselstein	1	6	8
gemeente Kaag en Braassem	79	85	86
gemeente Kampen	130	151	158
gemeente Kapelle		1	3
gemeente Katwijk	17	2	13
gemeente Kerkrade	23	20	21
gemeente Koggenland	56	55	83
gemeente Krimpen aan den IJssel	38	43	39
gemeente Krimpenerwaard	192	184	167
gemeente Laarbeek	4	7	9
gemeente Landerd	9	13	10
gemeente Landgraaf	22	35	21
gemeente Landsmeer	4		
gemeente Langedijk	67	75	110
gemeente Lansingerland	100	115	129
gemeente Laren	47	68	45
gemeente Leeuwarden	258	318	259
gemeente Leiden	5	16	28
gemeente Leiderdorp	4	4	8
gemeente Leidschendam-Voorburg	126	164	147
gemeente Lelystad	29	36	32
gemeente Leudal	98	109	123
gemeente Leusden	83	74	102
gemeente Lingewaard	42	73	147
gemeente Lisse	24	20	25
gemeente Lochem	152	150	156
gemeente Loon op Zand	69	64	73
gemeente Lopik	6	5	5
gemeente Loppersum		1	4
gemeente Losser	5	8	1
gemeente Maasdriel	100	86	75
gemeente Maasgouw	78	97	91
gemeente Maassluis	43	83	65
gemeente Maastricht	341	167	239
gemeente Medemblik	169	121	155
gemeente Meerssen	1	4	3
gemeente Meierijstad	203	242	236
gemeente Meppel	31	18	24
gemeente Middelburg	24	45	33
gemeente Midden-Delfland	54	68	61
gemeente Midden-Drenthe	2	3	1
gemeente Midden-Groningen	98	116	128
gemeente Mill en Sint Hubert	26	41	35
gemeente Moerdijk	32	37	26
gemeente Molenlanden	91	127	130
gemeente Montferland	4	5	6

gemeente Montfoort	1	2	6
gemeente Mook en Middelaar	1	4	4
gemeente Neder-Betuwe	93	76	75
gemeente Nederweert	2	3	6
gemeente Nieuwegein	118	123	137
gemeente Nieuwkoop	148	162	142
gemeente Nijkerk	5	16	7
gemeente Nijmegen	364	355	479
gemeente Nissewaard	109	56	104
gemeente Noardeast-Fryslân	1	3	3
gemeente Noord-Beveland	1		4
gemeente Noordenveld	61	80	70
gemeente Noordoostpolder	83	97	131
gemeente Noordwijk	103	112	132
gemeente Nuenen, Gerwen en Nederwetten	47	61	45
gemeente Nunspeet	152	148	175
gemeente Oegstgeest	3	10	11
gemeente Oirschot	68	60	94
gemeente Oisterwijk	79	105	89
gemeente Oldambt	96	103	159
gemeente Oldebroek	3	12	13
gemeente Oldenzaal	95	153	137
gemeente Olst-Wijhe	2	5	4
gemeente Ommen	8	1	8
gemeente Oost Gelre	8	9	5
gemeente Oosterhout	5	8	4
gemeente Ooststellingwerf	24	57	60
gemeente Oostzaan	28	42	37
gemeente Opmeer	12	29	27
gemeente Opsterland	3	5	3
gemeente Oss	14	7	15
gemeente Oude IJsselstreek	3	5	5
gemeente Ouder-Amstel	1	4	8
gemeente Oudewater	41	40	81
gemeente Overbetuwe	80	67	74
gemeente Papendrecht	9	8	15
gemeente Peel en Maas	119	128	128
gemeente Pekela	18	16	24
gemeente Pijnacker-Nootdorp	121	105	117
gemeente Purmerend	134	135	178
gemeente Putten	100	80	95
gemeente Raalte	40	45	33
gemeente Reimerswaal	27	39	25
gemeente Renkum	1		
gemeente Renswoude	2	2	2
gemeente Reusel-De Mierden	58	44	43
gemeente Rheden	99	97	111
gemeente Rhenen	42	58	55
gemeente Ridderkerk	2	4	6
gemeente Rijssen-Holten	18	14	6
gemeente Rijswijk		4	17
gemeente Roerdalen	64	71	46

gemeente Roermond	93	118	154
gemeente Roosendaal	174	141	146
gemeente Rotterdam	674	787	763
gemeente Rozendaal		2	1
gemeente Rucphen	2	2	5
gemeente Schagen	102	109	144
gemeente Scherpenzeel	15	31	37
gemeente Schiedam	92	89	94
gemeente Schiermonnikoog	2		1
gemeente Schouwen-Duiveland	10	6	19
gemeente 's-Gravenhage	1.365	1.184	1.387
gemeente 's-Hertogenbosch	355	297	398
gemeente Simpelveld	4		2
gemeente Sint Anthonis	34	46	50
gemeente Sint-Michielsgestel	75	88	91
gemeente Sittard-Geleen	126	137	168
gemeente Sliedrecht		1	6
gemeente Sluis	7	7	9
gemeente Smallingerland	107	108	111
gemeente Soest	107	133	136
gemeente Someren	6	7	8
gemeente Son en Breugel	60	55	52
gemeente Stadskanaal	29	37	69
gemeente Staphorst	1	5	6
gemeente Stede Broec	15	28	30
gemeente Steenbergen	48	52	53
gemeente Steenwijkerland	9	9	11
gemeente Stein	67	50	63
gemeente Stichtse Vecht	186	141	199
gemeente Súdwest-Fryslân	218	234	281
gemeente Terneuzen	100	133	140
gemeente Terschelling	3	10	4
gemeente Texel	3	2	4
gemeente Teylingen	55	57	63
gemeente Tholen	56	41	60
gemeente Tiel	16	3	4
gemeente Tilburg	309	339	385
gemeente Tubbergen	78	141	117
gemeente Twenterand	93	113	95
gemeente Tynaarlo	108	118	121
gemeente Tytsjerksteradiel	137	121	163
gemeente Uden	103	116	97
gemeente Uitgeest	16	17	33
gemeente Uithoorn	8	3	3
gemeente Urk	3	3	6
gemeente Utrecht	552	560	594
gemeente Utrechtse Heuvelrug	5	6	4
gemeente Vaals	51	39	33
gemeente Valkenburg aan de Geul	48	43	29
gemeente Valkenswaard	51	70	86
gemeente Veendam	40	55	78
gemeente Veenendaal	28	37	33



gemeente Veere	118	106	84
gemeente Veldhoven	14	21	25
gemeente Velsen	128	149	132
gemeente Venlo	117	134	176
gemeente Venray	121	96	135
gemeente Vijfheerenlanden	179	178	172
gemeente Vlaardingen	130	99	129
gemeente Vlieland	11	1	3
gemeente Vlissingen	57	62	55
gemeente Voerendaal	38	28	27
gemeente Voorschoten	47	38	43
gemeente Voorst	49	107	156
gemeente Vught	57	79	76
gemeente Waadhoeke	83	108	132
gemeente Waalre	40	45	44
gemeente Waalwijk	2	5	4
gemeente Waddinxveen	50	59	55
gemeente Wageningen	59	80	56
gemeente Wassenaar	74	97	78
gemeente Waterland	41	55	87
gemeente Weert	70	62	83
gemeente Weesp	7	20	4
gemeente West Betuwe	174	140	155
gemeente West Maas en Waal	66	52	50
gemeente Westerkwartier	241	272	274
gemeente Westerveld	3		3
gemeente Westervoort	15	20	28
gemeente Westerwolde	68	57	60
gemeente Westland	176	206	187
gemeente Weststellingwerf	2	5	7
gemeente Westvoorne	1	3	6
gemeente Wierden	71	130	104
gemeente Wijchen	82	90	71
gemeente Wijdmeren	59	62	78
gemeente Wijk bij Duurstede	38	44	34
gemeente Winterswijk	118	101	137
gemeente Woensdrecht	46	61	58
gemeente Woerden	156	166	217
gemeente Wormerland	39	31	50
gemeente Woudenberg	50	51	79
gemeente Zaanstad	8	9	5
gemeente Zaltbommel	93	105	68
gemeente Zandvoort	10	23	15
gemeente Zeewolde	44	54	82
gemeente Zeist	110	92	126
gemeente Zevenaar	8	12	7
gemeente Zoetermeer	136	158	184
gemeente Zoeterwoude	11	19	31
gemeente Zuidplas	70	66	80
gemeente Zundert	6	3	3
gemeente Zutphen	80	113	131
gemeente Zwartewaterland	43	48	47

gemeente Zwijndrecht	3	4	6
gemeente Zwolle	210	221	246
<b>ministerie</b>	<b>1</b>	<b>2</b>	<b>3</b>
Ministerie van Onderwijs, Cultuur en Wetenschap	1	2	3
<b>provincie</b>	<b>563</b>	<b>587</b>	<b>674</b>
provincie Drenthe		5	4
provincie Flevoland	1	3	2
provincie Fryslân	42	47	43
provincie Gelderland	131	118	160
provincie Groningen	12	7	9
provincie Limburg	75	59	96
provincie Noord-Brabant	11	24	21
provincie Noord-Holland	9	13	12
provincie Overijssel	34	71	93
provincie Utrecht	52	42	62
provincie Zeeland	35	41	31
provincie Zuid-Holland	161	157	141
<b>regionaal samenwerkingsorgaan</b>	<b>108</b>	<b>61</b>	<b>137</b>
Avres		1	
Bedrijfsvoeringsorganisatie West Betuwe	1		
BEL Combinatie			1
Belastingsamenwerking Gemeenten en Waterschappen	1		
Belastingsamenwerking Oost-Brabant	1		
Belastingsamenwerking Rivierenland			3
Belastingsamenwerking SaBeWa Zeeland	1		
Belastingsamenwerking West-Brabant	2	1	
Cocensus	1		
DCMR Milieudienst Rijnmond	2	1	
Dienst Gezondheid & Jeugd Zuid-Holland Zuid			1
Dienst Sociale Zaken en Werkgelegenheid Noordwest Fryslân	14	1	
Drechtsteden		1	1
Ferm Werk	1		
Fryske Utfieringstsjinst Miljeu en Omjouwing	1		
Gemeenschappelijk Belastingkantoor Lococensus - Tricijn	1		3
Gemeentelijke Gezondheidsdienst Noord- en Oost-Gelderland	4		
GGD IJsselland		1	
ICT samenwerking West-Brabant-West	3		
ISD BOL	3	1	
Metropoolregio Eindhoven	2	3	
Metropoolregio Rotterdam Den Haag	1		2
MijnGemeenteDichtbij	1		
Modulaire gemeenschappelijke regeling sociaal domein centraal			
Gelderland	1	2	
Noaberkracht Dinkelland Tubbergen	2		1
Noordelijk Belastingkantoor			3
Omgevingsdienst Midden- en West-Brabant		1	
Omgevingsdienst Midden-Holland			1
Omgevingsdienst Noord-Veluwe		2	
Omgevingsdienst Noordzeekanaalgebied	4	4	
Omgevingsdienst regio Arnhem	12	5	
Omgevingsdienst regio Utrecht		1	1
Omgevingsdienst Zuid-Holland Zuid		4	

OVER-gemeenten	1		1
Parkschap Nationaal Park De Biesbosch		1	
Peelgemeenten			3
Publieke Gezondheid & Zorg Groningen	7		5
Recreatieschap Geestmerambacht		1	
Regio Gooi en Vechtstreek		2	
Regio Rivierenland		1	1
Regio West-Brabant			1
Regionale Ambulancevoorziening Brabant Midden-West-Noord		2	
Regionale Belasting Groep			31
Regionale Dienst Werk en Inkomen Kromme Rijn Heuvelrug	1	1	1
Samenwerking Kempengemeenten	5		
Samenwerkingsorgaan Holland Rijnland			1
Samenwerkingsverband Noord-Nederland			1
Samenwerkingsverband vastgoedinformatie, heffing en waardebepaling	1		1
Servicepunt71			2
Sociale Dienst Oost Achterhoek		7	1
Tribuut belastingsamenwerking	1		
UW Samenwerking	8		
Veiligheids- en Gezondheidsregio Gelderland-Midden		1	
Veiligheidsregio Brabant-Zuidoost			4
Veiligheidsregio en Gemeentelijke Gezondheidsdienst Limburg-Noord			5
Veiligheidsregio Fryslân			2
Veiligheidsregio Groningen			3
Veiligheidsregio Haaglanden	7	7	5
Veiligheidsregio Hollands Midden	1		4
Veiligheidsregio IJsselland			5
Veiligheidsregio Midden- en West-Brabant			9
Veiligheidsregio Noord- en Oost-Gelderland			5
Veiligheidsregio Rotterdam-Rijnmond			7
Veiligheidsregio Twente		1	6
Veiligheidsregio Utrecht		1	7
Vervoerregio Amsterdam		1	
Waddenfonds	1	1	3
Werk en Inkomen Lekstroom	2	1	
Werkbedrijf Atlant De Peel		1	
Werkorganisatie BUCH		1	
Werkorganisatie Druten-Wijchen		1	
Werkorganisatie Duivenvoorde	1		
Werkorganisatie HLT Samen		1	
WerkSaam Westfriesland	12		6
Werkzaak Rivierenland	1		
<b>waterschap</b>	<b>994</b>	<b>1.002</b>	<b>1.246</b>
Hoogheemraadschap De Stichtse Rijnlanden	52	36	66
Hoogheemraadschap Hollands Noorderkwartier	149	99	160
Hoogheemraadschap van Delfland	83	71	77
Hoogheemraadschap van Rijnland	69	102	99
Hoogheemraadschap van Schieland en de Krimpenerwaard	74	94	90
Waterschap Aa en Maas	41	31	24
Waterschap Amstel, Gooi en Vecht	56	66	76
Waterschap Brabantse Delta	147	179	217

Waterschap De Dommel	30	23	34
Waterschap Drents Overijsselse Delta	25	23	39
Waterschap Hollandse Delta	50	57	66
Waterschap Hunze en Aa's	1	9	17
Waterschap Limburg	14	24	37
Waterschap Noorderzijlvest	36	19	40
Waterschap Rijn en IJssel	18	2	6
Waterschap Rivierenland	65	94	72
Waterschap Scheldestromen	2	7	5
Waterschap Vallei en Veluwe	19	8	32
Waterschap Vechtstromen	28	31	49
Waterschap Zuiderzeeland	21	13	24
Wetterskip Fryslân	14	14	16
<b>Totaal</b>	<b>27.778</b>	<b>29.454</b>	<b>31.777</b>

## Bijlage 2 Totaaloverzicht aantal abonnementen “Berichten over uw buurt” per organisatie (op alfabetische volgorde)

Gemeente	2018Q2	2018Q3	2018Q4	2019Q1	2019Q2	2019Q3	2019Q4	2020Q1
Aa en Hunze	206	212	213	218	219	222	234	237
Aalburg	107	106	121					
Aalsmeer	227	227	228	240	251	258	261	279
Aalten	178	181	182	191	198	204	202	204
Achtkarspelen	56	60	62	65	66	69	70	82
Alblasserdam	44	46	48	57	56	62	65	69
Albrandswaard	144	146	151	167	171	171	177	180
Alkmaar	1.664	1.826	1.910	1.971	1.988	2.024	2.096	2.145
Almelo	544	562	577	603	613	630	654	701
Almere	1.499	1.517	1.514	1.565	1.578	1.593	1.637	1.702
Alphen aan den Rijn	555	590	651	668	673	688	699	735
Alphen-Chaam	523	528	527	522	521	525	226	558
Altena				416	433	469	497	555
Ameland	161	160	161	161	161	159	163	164
Amersfoort	480	524	548	585	588	642	664	741
Amstelveen	758	783	796	817	827	853	880	930
Amsterdam	6.876	7.193	7.291	7.579	7.716	7.991	8.156	8.525
Anna Paulowna							1	
Apeldoorn	2.846	2.937	2.980	3.042	3.067	3.122	3.171	3.294
Appingedam	136	139	142	142	139	144	147	148
Arnhem	1.097	1.163	1.190	1.254	1.293	1.333	1.373	1.521
Assen	202	224	236	240	251	256	263	276
Asten	426	448	453	473	490	487	503	527
Baarle-Nassau	74	84	82	86	88	89	89	93
Baarn	267	286	288	316	321	335	352	364
Barendrecht	189	197	216	228	250	254	252	264
Barneveld	870	929	948	961	954	971	1.009	1.094
Bedum	237	237	240					
Beek	597	599	606	605	603	605	606	683
Beekdaelen				386	418	438	730	836
Beemster	74	77	75	85	92	97	103	116
Beesel	177	180	179	188	190	197	198	210
Berg en Dal	480	489	495	512	515	528	552	592
Bergeijk	554	559	572	594	612	615	639	666
Bergen (L)	252	256	253	259	261	268	278	308
Bergen (NH)	285	288	297	307	310	320	665	394
Bergen op Zoom	126	133	133	164	177	180	187	261
Berkelland	455	462	464	466	470	477	478	492
Bernheze	519	543	558	609	632	640	669	771
Best	286	295	303	320	313	316	324	331
Beuningen	595	605	615	634	639	643	669	705
Beverwijk	352	365	369	373	385	391	409	426
Binnenmaas	353	371	380					
Bladel	264	268	281	288	290	308	316	395

Blaricum	453	468	462	480	479	488	489	509
Bloemendaal	84	86	90	173	409	467	503	561
Bodegraven-Reeuwijk	425	437	455	466	476	481	492	502
Boekel	72	81	82	83	87	87	90	99
Borger-Odoorn	750	808	835	871	886	911	949	995
Borne	94	105	107	108	109	112	120	140
Borsele	185	202	208	218	219	231	231	252
Boxmeer	385	402	415	434	439	448	464	561
Boxtel	635	654	660	675	682	699	718	796
Breda	2.687	2.798	2.864	2.973	3.034	3.125	3.182	3.375
Brielle	117	131	137	144	142	147	150	155
Bronckhorst	1.090	1.104	1.122	1.144	1.162	1.169	1.218	1.280
Brummen	198	212	216	226	232	238	259	274
Brunssum	257	270	277	289	298	311	321	342
Bunnik	295	319	326	341	348	352	366	377
Bunschoten	106	123	125	126	123	147	149	149
Buren	1.412	1.431	1.441	1.564	1.617	1.645	1.672	1.734
Capelle aan den IJssel	121	129	146	143	137	145	289	157
Castricum	123	140	149	160	160	166	215	240
Coevorden	677	694	715	738	749	774	810	843
Cranendonck	407	421	425	424	427	481	494	527
Cromstrijen	159	173	188					
Cuijk	171	177	179	182	181	183	189	201
Culemborg	215	224	230	241	246	250	253	268
Dalfsen	93	111	116	136	144	147	150	165
Dantumadiel	46	50	48	48	49	50	51	54
De Bilt	875	885	903	920	927	930	146	986
De Fryske Marren	829	849	863	929	924	927	1.785	946
De Marne	113	117	147					
De Ronde Venen	225	234	240	244	243	250	71	264
De Wolden	237	249	245	247	246	252	84	262
Delft	943	977	995	1.011	1.002	1.009	1.020	1.051
Delfzijl	118	125	130	142	150	154	157	171
Den Helder	132	143	148	150	147	160	111	167
Deurne	271	303	317	335	348	376	390	429
Deventer	482	500	516	541	562	574	588	624
Diemen	48	54	55	58	60	61	63	68
Dinkelland	200	209	217	227	235	239	243	266
Doesburg	81	82	84	87	82	87	91	94
Doetinchem	1.312	1.367	1.404	1.452	1.458	1.488	1.532	1.623
Dongen	80	82	89	100	98	104	107	119
Dongeradeel	45	49	49					
Dordrecht	815	971	1.067	1.112	1.119	1.138	1.177	1.257
Drechterland	552	545	548	548	546	556	567	586
Drimmelen	363	372	382	392	391	406	417	448
Dronten	88	93	93	101	112	109	117	124
Druten	152	162	168	174	175	175	180	198
Duiven	204	206	211	224	229	227	228	238
Echt-Susteren	610	648	660	686	693	722	750	794
Edam-Volendam	229	230	237	249	256	261	147	274
Ede	401	563	565	571	560	589	603	658
Eemnes	148	154	156	164	164	170	172	183

Eemsmond	71	72	78					
Eersel	226	242	251	316	317	320	328	358
Eijsden-Margraten	545	564	577	598	604	618	637	692
Eindhoven	1.377	1.486	1.537	1.681	1.728	1.818	1.902	2.116
Elburg	122	131	136	143	140	142	149	152
Emmen	195	209	213	222	233	254	315	506
Enkhuizen	214	220	220	219	223	224	230	234
Enschede	312	331	337	356	358	389	476	532
Epe	769	804	809	893	911	919	940	960
Ermelo	405	406	409	418	429	438	445	458
Etten-Leur	402	413	416	418	419	431	434	449
Ferwerderadiel	125	129	132					
Geertruidenberg	247	257	254	253	252	258	259	290
Geldermalsen	132	143	153					
Geldrop-Mierlo	80	80	84	96	104	107	112	138
Gemert-Bakel	97	105	101	106	106	103	111	125
Gennep	395	404	406	408	416	421	437	458
Giessenlanden	611	631	628					
Gilze en Rijen	185	195	198	200	210	222	349	259
Goedereede							4	
Goeree-Overflakkee	644	655	658	663	686	682	677	697
Goes	136	139	140	145	143	149	150	164
Goirle	82	81	84	96	97	100	105	116
Gooise Meren	1.035	1.063	1.078	1.122	1.121	1.142	1.176	1.224
Gorinchem	488	511	510	521	515	518	527	564
Gouda	245	265	282	288	290	304	326	348
Graafstroom							3	
Grave	202	203	206	208	206	207	214	218
Groningen	1.379	1.425	1.438	2.108	2.116	2.155	2.211	2.308
Grootevast	352	355	359					
Gulpen-Wittem	714	732	731	743	751	760	134	788
Haaksbergen	53	55	57	59	59	62	65	74
Haaren	292	301	304	340	354	363	376	429
Haarlem	1.670	1.769	1.829	1.959	2.030	2.140	2.220	2.349
Haarlemmerliede en Spaarnwoude	15	17	17					
Haarlemmermeer	1.742	1.802	1.824	2.010	2.110	2.201	2.314	2.473
Halderberge	99	99	103	107	107	111	114	125
Hardenberg	95	103	107	111	119	118	123	131
Harderwijk	87	92	91	98	104	109	113	125
Hardinxveld-Giessendam	38	47	52	57	55	61	29	67
Haren	563	571	589					
Harlingen	188	190	194	194	196	199	203	216
Hatterij	280	282	280	277	282	290	295	306
Heemskerk	123	152	163	208	225	254	280	309
Heemstede	146	165	169	177	181	195	195	215
Heerde	238	247	248	247	243	248	254	277
Heerenveen	658	677	691	721	728	736	781	835
Heerhugowaard	102	112	127	153	155	156	168	267
Heerlen	1.119	1.136	1.143	1.181	1.198	1.207	1.223	1.271
Heeze-Leende	1.151	1.157	1.189	1.201	1.195	1.202	2.357	1.275
Heiloo	241	248	255	260	264	268	287	294

Hellendoorn	75	80	88	96	98	99	103	112
Hellevoetsluis	195	206	208	214	217	221	223	224
Helmond	204	217	213	222	214	223	234	236
Hendrik-Ido-Ambacht	68	75	83	84	84	86	85	88
Hengelo							2	2
Hengelo (O)	578	588	590	590	598	606	145	636
Het Hogeland				479	478	477	646	761
Heumen	286	292	301	359	376	385	389	412
Heusden	373	359	371	401	413	420	458	518
Hillegom	191	205	227	228	232	243	257	271
Hilvarenbeek	406	410	412	419	419	434	449	475
Hilversum	256	291	299	312	325	336	348	372
Hoeksche Waard				993	1.001	991	1.010	1.029
Hof van Twente	63	68	72	81	87	88	94	103
Hollands Kroon	1.259	1.288	1.299	1.415	1.543	1.581	1.660	1.760
Hoogeveen	199	206	204	207	211	217	224	242
Hoorn	154	175	186	208	247	280	312	356
Horst aan de Maas	334	362	373	389	409	427	437	494
Houten	90	93	97	99	100	107	29	119
Huizen	65	65	73	82	84	90	95	103
Hulst	247	258	263	266	266	267	269	285
IJsselstein	76	76	76	77	78	80	81	90
Kaag en Braassem	1.269	1.310	1.324	1.360	1.390	1.464	1.606	1.696
Kampen	458	475	485	501	514	532	559	613
Kapelle	148	157	158	162	158	162	161	169
Katwijk	423	461	478	500	510	531	544	568
Kerkrade	194	196	194	196	196	198	206	295
Koggenland	196	209	217	233	234	285	322	339
Kollumerland en Nieuwkruisland	20	22	22					
Korendijk	139	148	162					
Krimpen aan den IJssel	102	109	108	107	120	121	165	124
Krimpenerwaard	753	766	789	821	828	884	907	1.027
Laarbeek	126	133	143	139	142	147	152	158
Landerd	157	163	166	177	181	182	257	291
Landgraaf	245	259	287	306	306	313	386	433
Landsmeer	40	44	47	48	47	49	52	54
Langedijk	548	615	626	642	656	679	714	771
Lansingerland	389	404	469	529	538	564	594	626
Laren	531	563	570	579	576	578	583	591
Leek	515	530	547					
Leerdam	159	167	169					
Leeuwarden	694	755	816	903	946	963	991	1.039
Leiden	410	422	454	459	453	466	479	515
Leiderdorp	115	121	123	126	123	122	126	129
Leidschendam-Voorburg	1.043	1.080	1.106	1.508	1.683	1.808	1.806	1.822
Lelystad	233	247	255	262	262	278	277	303
Leudal	634	655	663	703	707	719	748	928
Leusden	733	747	752	784	795	818	829	860
Lingewaal	97	96	97					
Lingewaard	375	389	406	426	432	444	453	489
Lisse	143	158	181	187	189	196	199	212
Lochem	324	382	394	417	429	447	466	529



Loon op Zand	254	278	285	308	314	322	129	358
Lopik	100	102	107	110	109	112	115	119
Loppersum	137	135	137	141	143	154	156	158
Losser	146	151	152	157	155	155	156	160
Maasdriel	349	360	404	431	448	446	456	471
Maasgouw	389	403	406	422	427	445	457	490
Maassluis	394	397	405	431	424	433	451	452
Maastricht	317	326	327	334	345	361	371	1.021
Marum	161	163	167					
Medemblik	478	480	482	502	505	524	544	567
Meerssen	377	375	373	373	374	374	372	379
Meerijstad	1.069	1.076	1.097	1.159	1.178	1.201	1.240	1.304
Meppel	244	253	254	262	270	278	289	320
Middelburg	323	343	358	384	391	400	412	427
Midden-Delfland	375	380	380	381	375	379	708	418
Midden-Drenthe	57	59	61	65	66	66	66	72
Midden-Groningen	515	510	520	531	543	556	572	602
Mill en Sint Hubert	85	92	94	103	105	111	112	123
Moerdijk	167	183	188	194	205	219	221	230
Molenlanden				1.243	1.289	1.328	1.357	1.397
Molenwaard	476	532	555					
Montferland	210	213	215	223	228	235	237	264
Montfoort	138	141	141	144	143	144	145	151
Mook en Middelaar	171	172	172	185	186	188	146	201
Neder-Betuwe	188	245	255	260	267	267	539	288
Nederweert	540	572	579	590	595	615	631	659
Neerijnen	56	61	74					
Nieuwegein	1.342	1.373	1.379	1.408	1.405	1.410	1.446	1.509
Nieuwkoop	606	627	638	669	673	689	703	751
Nijkerk	250	273	279	304	306	319	326	344
Nijmegen	1.985	2.069	2.092	2.179	2.210	2.250	2.309	2.406
Nissewaard	459	484	529	569	576	597	624	703
Noardeast-Fryslân				207	212	217	222	230
Noord-Beveland	241	243	245	246	246	248	249	263
Noordenveld	181	190	193	199	207	214	224	243
Noordoostpolder	92	100	100	108	107	106	108	122
Noordwijk	467	479	492	726	722	752	783	838
Noordwijkerhout	124	131	135					
Nuenen Gerwen en Nederwetten							422	
Nuenen, Gerwen en Nederwetten	396	417	421	437	442	458	462	494
Nunspeet	217	226	230	237	242	253	257	255
Nuth	269	280	283					
Oegstgeest	78	78	80	77	77	81	90	83
Oirschot	353	374	377	389	393	396	402	433
Oisterwijk	344	369	371	406	415	431	439	510
Oldambt	530	560	571	595	606	607	633	672
Oldebroek	52	55	53	54	57	63	67	66
Oldenzaal	67	71	74	113	115	119	127	143
Olst-Wijhe	58	69	69	69	71	69	72	74
Ommen	72	73	75	78	81	83	91	100
Onderbanken	77	82	81					
Oost Gelre	57	62	61	68	72	73	77	83

Oosterhout	371	385	402	420	426	435	448	468
Ooststellingwerf	126	126	127	127	127	127	131	142
Oostzaan	65	68	70	70	72	79	82	89
Opmeer	376	375	377	386	391	395	406	418
Opsterland	127	128	126	127	129	131	135	140
Oss	278	284	294	313	320	323	336	362
Oud-Beijerland	165	166	181					
Oude IJsselstreek	67	69	70	73	74	75	78	85
Ouder-Amstel	51	52	55	60	60	60	63	73
Oudewater	168	171	174	174	180	180	181	192
Overbetuwe	177	218	256	273	273	279	285	302
Papendrecht	70	80	91	90	90	90	98	107
Peel en Maas	798	832	859	894	910	927	215	1.047
Pekela	239	241	241	248	245	249	257	278
Pijnacker-Nootdorp	940	982	994	1.034	1.032	1.069	2.151	1.126
Purmerend	343	340	331	350	356	381	393	424
Putten	153	199	210	222	232	235	242	270
Raalte	210	224	226	232	237	240	252	270
Reimerswaal	273	271	275	279	278	277	286	295
Renkum	115	129	136	145	143	147	154	170
Renswoude	32	42	42	42	39	39	38	40
Reusel-De Mierden	143	165	173	190	199	206	420	235
Rheden	570	580	584	610	615	633	642	686
Rhenen	372	381	385	392	398	411	430	449
Ridderkerk	112	120	137	142	149	162	165	171
Rijssen-Holt	210	224	233	248	244	246	253	258
Rijswijk	238	246	274	289	288	297	304	313
Roerdalen	241	249	251	255	256	278	286	369
Roermond	1.846	1.937	1.968	1.987	2.006	2.007	2.043	2.437
Roosendaal	513	516	522	541	541	552	561	582
Rotterdam	1.787	1.920	2.013	2.082	2.134	2.195	2.251	2.384
Rozendaal	7	8	7	8	8	8	8	8
Rucphen	174	179	185	190	190	190	199	212
Schagen	1.380	1.441	1.471	1.511	1.551	1.588	1.640	1.715
Scherpenzeel	180	186	190	197	198	198	201	222
Schiedam	238	254	290	295	292	295	296	309
Schiermonnikoog	52	59	60	65	66	66	69	75
Schinnen	186	195	195	235				
Schouwen-Duiveland	180	186	192	204	207	212	213	227
's-Gravenhage	5.278	5.546	5.699	5.928	6.080	6.291	6.517	6.906
's-Hertogenbosch	3.554	3.624	3.647	3.702	3.693	3.711	3.779	3.823
Simpelveld	145	146	147	182	180	176	176	174
Sint Anthonis	331	337	344	362	357	369	757	405
Sint-Michielsgestel	596	634	652	684	693	708	733	794
Sittard-Geleen	2.042	2.072	2.086	2.118	2.102	2.122	170	2.257
Skarsterlân							1	
Sliedrecht	45	47	54	53	53	54	55	54
Sluis	131	152	153	158	163	169	168	175
Smallingerland	159	163	168	170	179	183	193	216
Soest	143	149	150	181	211	236	269	343
Someren	101	105	108	109	107	108	112	122
Son en Breugel	147	148	152	154	156	160	277	180

Stadskanaal	368	375	388	402	411	423	433	456
Staphorst	270	274	281	292	289	294	295	310
Stede Broec	275	276	273	277	278	279	283	299
Steenbergen	536	546	548	566	566	564	574	591
Steenwijkerland	355	351	352	350	352	351	353	371
Stein	388	400	402	410	418	434	444	466
Stichtse Vecht	1.392	1.448	1.481	1.539	1.569	1.608	1.659	1.844
Strijen	92	90	93					
Súdwest-Fryslân	2.089	2.175	2.245	2.297	2.337	2.394	2.438	2.508
Ten Boer	29	33	40					
Terneuzen	473	600	672	676	686	685	709	739
Terschelling	105	129	138	155	160	167	171	194
Texel	719	736	734	732	731	748	755	778
Teylingen	178	223	237	249	249	261	277	307
Tholen	176	180	184	299	311	319	325	345
Tiel	233	296	301	316	333	346	350	379
Tilburg	1.899	2.005	2.035	2.110	2.173	2.320	2.408	2.619
Tubbergen	160	167	180	181	186	203	211	217
Twenterand	131	135	138	144	153	154	162	172
Tynaarlo	710	736	757	777	784	782	800	834
Tytsjerksteradiel	506	530	539	560	570	587	607	636
Uden	630	682	712	749	754	790	818	860
Uitgeest	102	104	109	118	121	121	164	185
Uithoorn	120	120	123	126	123	128	131	137
Urk	33	30	30	32	34	35	35	36
Utrecht	5.117	5.185	5.298	5.459	5.605	5.803	5.955	6.206
Utrechtse Heuvelrug	580	605	612	624	626	643	1.260	686
Vaals	119	121	120	121	124	125	126	129
Valkenburg aan de Geul	281	292	303	314	323	337	91	390
Valkenswaard	772	786	796	817	823	844	880	916
Veendam	436	457	461	480	488	499	512	530
Veenendaal	393	399	409	413	412	420	428	443
Veere	821	835	844	871	884	903	919	962
Veldhoven	192	204	209	212	216	224	229	260
Velsen	235	251	263	280	291	302	323	819
Venlo	1.347	1.387	1.411	1.457	1.472	1.499	1.565	1.647
Venray	405	415	428	459	472	475	483	533
Vianen	60	70	97					
Vijfheerenlanden				622	640	675	696	756
Vlaardingen	358	371	393	396	395	392	409	410
Vlieland	33	30	31	31	30	30	30	31
Vlissingen	321	327	331	346	350	351	357	376
Voerendaal	216	231	230	234	238	240	241	303
Voorschoten	412	440	449	464	466	473	480	506
Voorst	53	53	60	68	66	68	74	104
Vught	409	444	449	451	452	472	485	546
Waadhoeke	814	868	1.493	1.535	1.564	1.557	1.571	1.633
Waalre	91	94	145	192	190	192	198	203
Waalwijk	172	171	174	177	179	192	193	205
Waddinxveen	229	257	273	283	320	328	345	361
Wageningen	396	412	420	433	438	449	461	473
Wassenaar	182	229	241	266	279	295	306	324

Waterland	286	316	323	326	325	329	335	349
Weert	743	766	782	835	862	917	996	1.044
Weesp	185	188	185	189	190	201	202	208
Werkendam	209	215	220					
West Betuwe				360	371	390	404	458
West Maas en Waal	283	307	305	321	329	336	74	374
Westerkwartier				1.258	1.422	1.489	1.628	1.814
Westerveld	116	134	135	140	142	142	151	169
Westervoort	82	77	83	98	96	96	98	100
Westerwolde	124	124	127	189	183	194	199	219
Westland	1.753	1.780	1.793	1.810	1.815	1.824	1.864	1.931
Weststellingwerf	112	114	117	121	122	127	132	177
Westvoorne	294	302	313	318	321	324	325	331
Wierden	44	46	46	227	250	268	293	350
Wieringen							2	
Wijchen	308	319	335	361	369	385	396	430
Wijdmeren	137	142	144	156	159	160	170	184
Wijk bij Duurstede	175	186	193	202	202	209	419	242
Winsum	124	126	155	175				
Winterswijk	349	371	380	405	418	429	456	510
Woensdrecht	354	372	373	388	389	391	405	413
Woerden	221	222	221	241	240	245	258	287
Wormerland	129	135	143	151	152	152	162	176
Woudenberg	107	110	111	118	115	117	120	131
Woudrichem	63	62	68					
Zaanstad	442	481	513	572	603	641	667	737
Zaltbommel	739	761	838	906	907	896	917	955
Zandvoort	100	105	110	117	112	115	120	127
Zederik	307	311	313					
Zeewolde	294	297	300	315	334	343	350	379
Zeist	1.050	1.098	1.126	1.130	1.136	1.164	1.189	1.242
Zevenaar	242	253	260	264	274	285	294	329
Zoetermeer	633	645	667	657	674	681	699	845
Zoeterwoude	98	116	126	135	140	138	140	146
Zuidhorn	79	84	108					
Zuidplas	425	440	451	463	465	472	481	504
Zundert	75	81	86	88	87	95	98	104
Zutphen	322	344	352	362	372	384	406	450
Zwartewaterland	131	137	145	151	154	152	158	162
Zwijndrecht	100	108	117	123	123	126	127	135
Zwolle	1.498	1.552	1.589	1.639	1.656	1.733	1.780	1.867
<b>Eindtotaal</b>	<b>164.988</b>	<b>172.124</b>	<b>176.970</b>	<b>184.830</b>	<b>187.946</b>	<b>193.049</b>	<b>199.382</b>	<b>213.687</b>