

# **Service Level Rapportage DROP applicatie**

Periode: 2019 Q4

Versie: 1.0

Datum: 5-2-2020

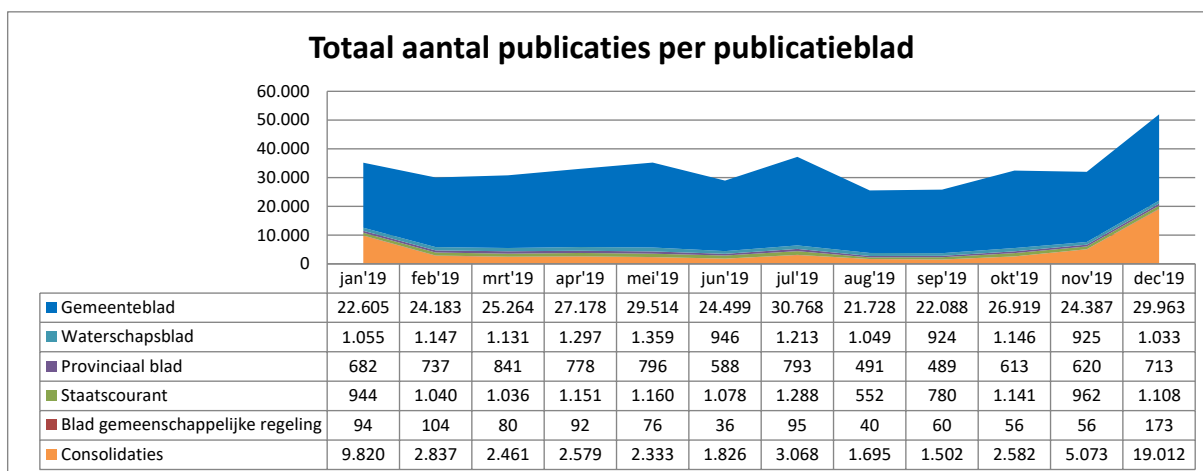
## Inhoudsopgave

1.	Aantal publicaties via DROP .....	3
1.1.	Overzicht per publicatieblad .....	3
1.2.	Overzicht per documenttype .....	4
1.3.	Overzicht per organisatie .....	5
1.3.1.	<i>Top 20 organisaties met het hoogste aantal publicaties per maand</i> .....	5
1.3.2.	<i>Aantal publicerende organisaties per maand</i> .....	6
1.3.3.	<i>Aantal organisaties dat beschikkingen publiceert</i> .....	7
2.	Invoerapplicatie .....	8
2.1.	Beschikbaarheid .....	8
2.2.	Aantal bezoekers .....	9
3.	Servicedesk .....	10
4.	Afhandeling incidenten .....	11
5.	Overige zaken .....	12
5.1.	Verstoringen afgelopen kwartaal .....	12
5.2.	Overzicht gepland onderhoud .....	12
5.3.	Uitgevoerde onderhoudswerkzaamheden .....	12
5.4.	Aantal abonnementen attenderingservice “Berichten over uw buurt” .....	13
5.4.1.	<i>Top 10 gemeenten op basis van aantal abonnementen</i> .....	13
5.5.	Stand van zaken migratie DROP .....	14
5.6.	Aantal aansluitingen webservice DROP/OPA .....	14
5.7.	Aantal aanvragen voor spoedpublicaties .....	15
	Bijlage 1 Totaaloverzicht aantal publicaties per organisatie (op alfabetische volgorde) .....	16
	Bijlage 2 Totaaloverzicht aantal abonnementen “Berichten over uw buurt” per organisatie (op alfabetische volgorde) .....	26

# 1. Aantal publicaties via DROP

## 1.1. Overzicht per publicatieblad

In de volgende grafiek wordt het aantal besluiten dat via DROP is gepubliceerd weergegeven per publicatieblad per maand.



## 1.2. Overzicht per documenttype

In onderstaande tabel wordt het aantal publicaties weergegeven per publicatieblad, per documenttype, per maand.

Documenttype	okt'19	nov'19	dec'19
<b>Gemeenteblad</b>	<b>26.919</b>	<b>24.387</b>	<b>29.963</b>
Verordeningen	433	814	4.337
Beleidsregels	201	179	533
PlannenRuimtelijk	452	368	454
PlannenOverig	49	43	62
OverigeBesluitenVanAlgemeneStrekking	885	741	1.621
BeschikkingenAanvraag	11.686	10.526	10.533
BeschikkingenAfhandeling	12.271	10.766	11.409
Overigeoverheidsinformatie	942	950	1.014
<b>Waterschapsblad</b>	<b>1.146</b>	<b>925</b>	<b>1.033</b>
Verordeningen	19	17	110
Beleidsregels	5	2	
PlannenOverig	18	20	5
OverigeBesluitenVanAlgemeneStrekking	39	29	38
BeschikkingenAanvraag	320	231	213
BeschikkingenAfhandeling	687	575	626
Overigeoverheidsinformatie	58	51	41
<b>Provinciaal blad</b>	<b>613</b>	<b>620</b>	<b>713</b>
Verordeningen	29	70	72
Beleidsregels	21	8	18
PlannenRuimtelijk	2	7	6
PlannenOverig	42	36	42
OverigeBesluitenVanAlgemeneStrekking	69	85	130
BeschikkingenAanvraag	126	119	107
BeschikkingenAfhandeling	233	212	246
Overigeoverheidsinformatie	91	83	92
<b>Staatscourant</b>	<b>1.141</b>	<b>962</b>	<b>1.108</b>
PlannenRuimtelijk	783	606	765
PlannenOverig	54	53	51
OverigeBesluitenVanAlgemeneStrekking	82	58	40
BeschikkingenAanvraag	59	71	57
BeschikkingenAfhandeling	157	159	147
InstellingGemeenschappelijkeRegelingen	4	13	45
ErfgoedwetVervreemdingen	2	2	3
<b>Blad gemeenschappelijke regeling</b>	<b>56</b>	<b>56</b>	<b>173</b>
Verordeningen	6	21	40
Beleidsregels	8	4	48
OverigeBesluitenVanAlgemeneStrekking	38	22	65
BeschikkingenAfhandeling		3	3
Overigeoverheidsinformatie	4	6	17
<b>Eindtotaal</b>	<b>29.875</b>	<b>26.950</b>	<b>32.990</b>

### 1.3. Overzicht per organisatie

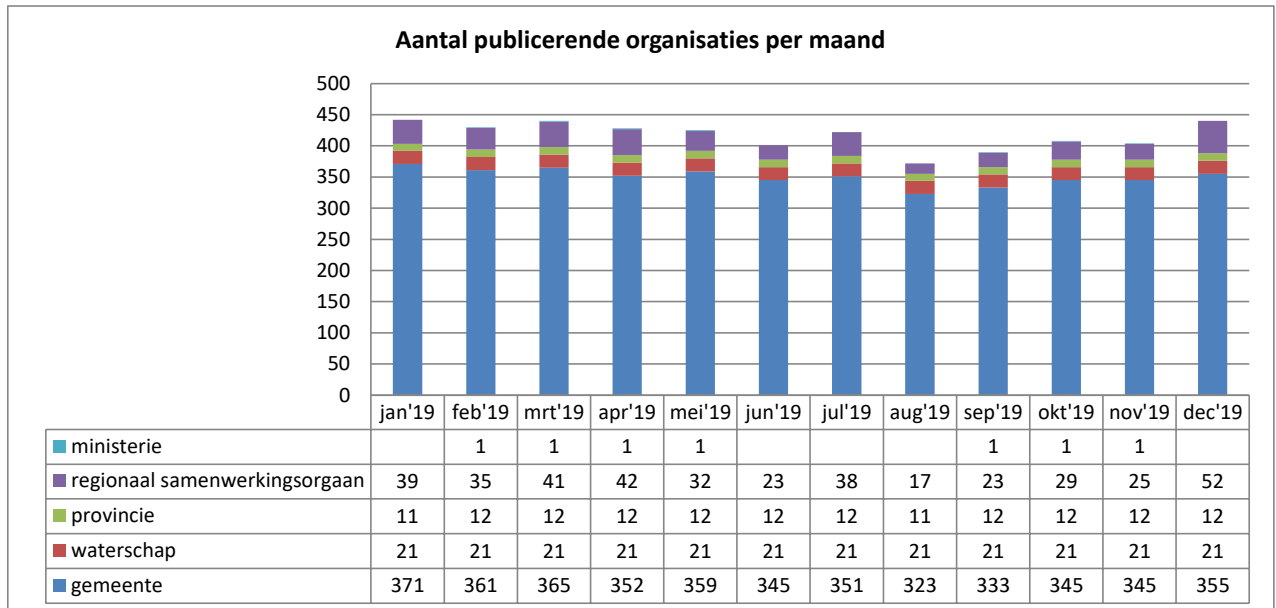
In bijlage 1 is een totaaloverzicht te vinden van het totaal aantal publicaties van alle deelnemende organisaties.

#### 1.3.1. Top 20 organisaties met het hoogste aantal publicaties per maand

Organisatie	↓	jul'19	aug'19	sep'19	okt'19	nov'19	dec'19
gemeente 's-Gravenhage		1.678	1.343	1.174	1.417	1.264	1.229
gemeente Rotterdam		870	781	601	770	654	704
gemeente Groningen		778	389	477	604	468	467
gemeente Utrecht		746	463	495	562	545	544
gemeente Enschede		558	357	320	338	247	304
gemeente Nijmegen		503	394	303	402	346	349
gemeente Haarlem		488	276	440	353	405	402
gemeente Leeuwarden		416	264	249	325	239	260
gemeente Breda		415	297	307	360	371	411
gemeente Apeldoorn		410	311	444	447	310	324
gemeente Tilburg		404	243	265	306	289	319
gemeente Westerkwartier		388	208	246	259	185	300
gemeente Arnhem		381	235	236	265	246	349
gemeente Haarlemmermeer		380	275	293	317	326	271
gemeente 's-Hertogenbosch		373	342	312	306	391	299
gemeente Amersfoort		355	283	450	465	191	648
gemeente Almere		354	254	240	350	283	380
gemeente Amstelveen		345	312	321	390	328	357
gemeente Alkmaar		324	172	175	241	187	240
gemeente Zwolle		305	167	201	286	233	235

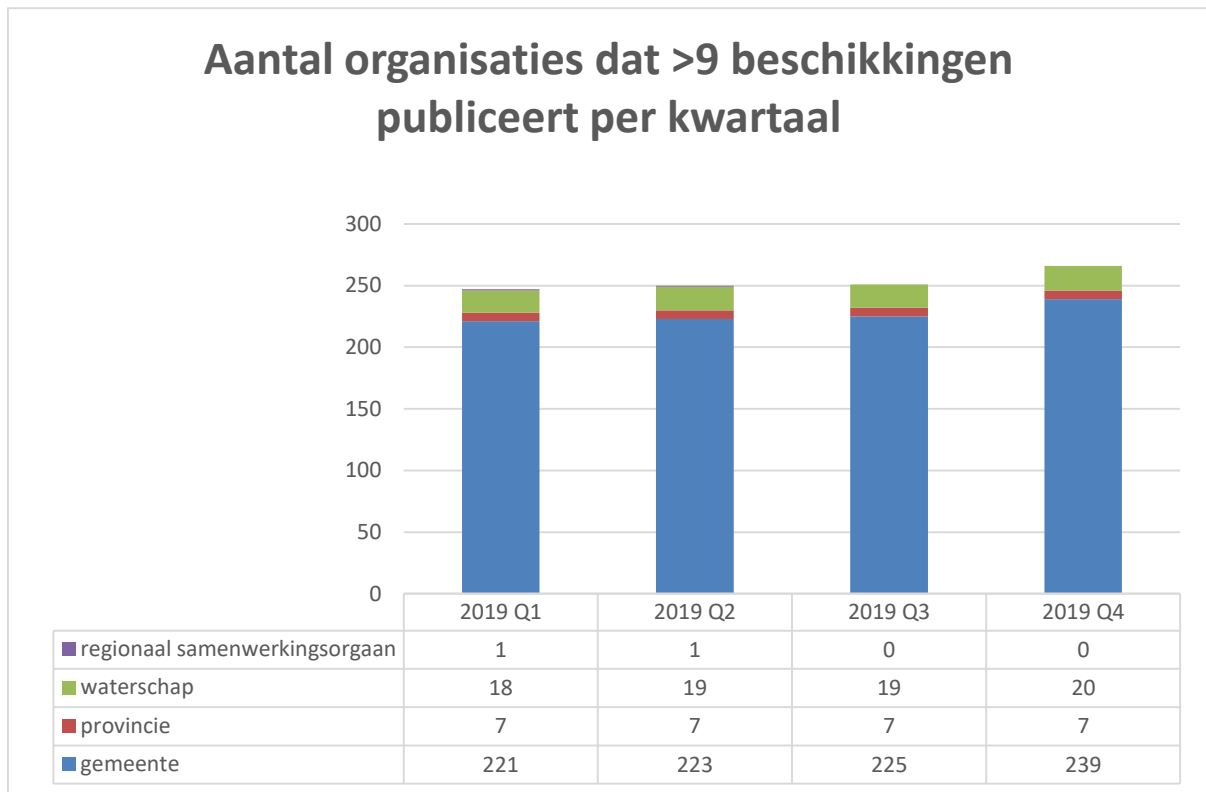
### 1.3.2. Aantal publicerende organisaties per maand

In onderstaande tabel wordt het aantal publicerende organisaties per maand weergegeven.



### 1.3.3. Aantal organisaties dat beschikkingen publiceert

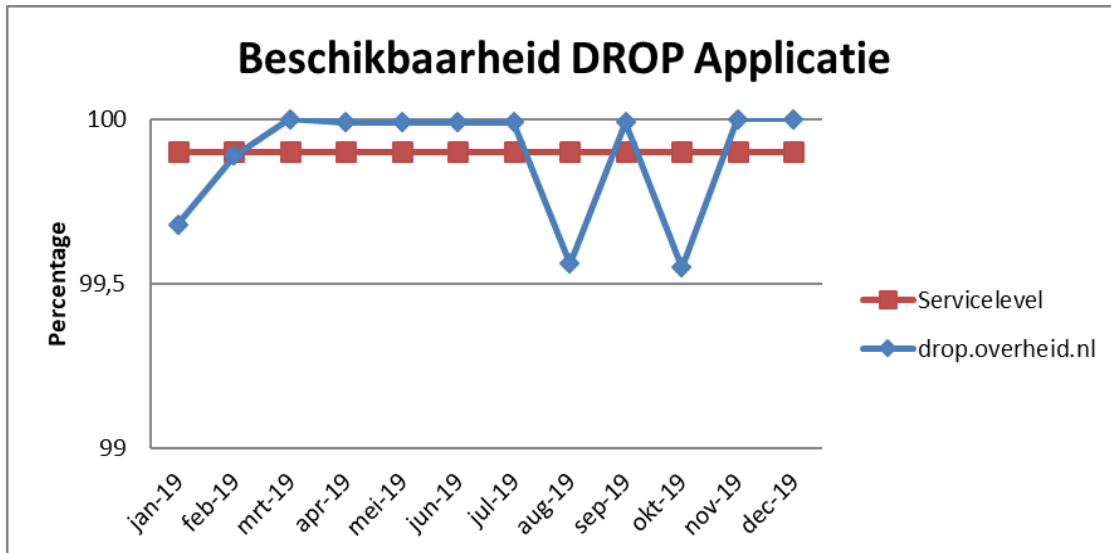
In onderstaande tabel is het aantal organisaties weergegeven dat in een kwartaal meer dan 9 beschikkingen heeft gepubliceerd.



## 2. Invoerapplicatie

### 2.1. Beschikbaarheid

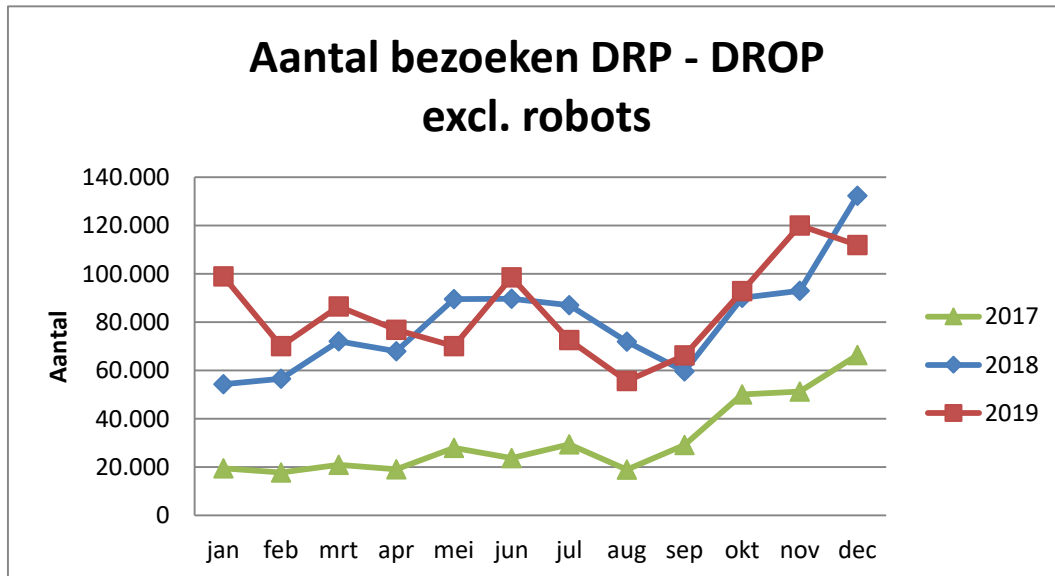
In onderstaand overzicht is de beschikbaarheid van de url van de invoerapplicatie per maand terug te vinden. De beschikbaarheid wordt over een periode van 24 uur en 7 dagen gemeten.





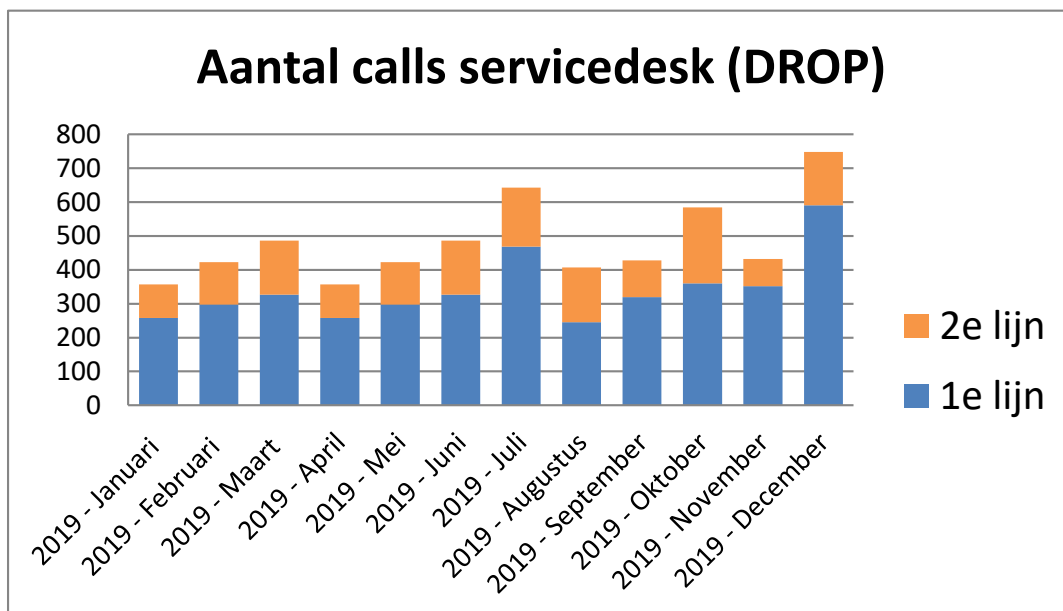
## 2.2. Aantal bezoekers

In onderstaand overzicht wordt het aantal bezoekers per maand getoond van <https://drop.overheid.nl>.



### 3. Servicedesk

In onderstaand overzicht wordt het aantal calls dat bij de Servicedesk binnenkomt weergegeven. Dit overzicht geeft alle binnengekomen calls weer, dat wil zeggen: technische vragen, implementatie vragen, juridische vragen, meldingen van incidenten, service verzoeken etc. Er wordt onderscheid gemaakt tussen directe afhandeling door de Servicedesk en vragen die in de tweede lijn worden afgehandeld.



#### 4. Afhandeling incidenten

Een incident treedt op als bepaalde functionaliteit binnen de DROP applicatie niet beschikbaar is. In de SLA worden de prioriteiten als volgt beschreven:

Prioriteit	Omschrijving
1	Uitval van functionaliteit waardoor een gebruiker niet volgens de gebruikelijke werkwijze in staat is een bekendmaking in te voeren en te publiceren conform de gestelde eisen.
2	Uitval van functionaliteit waardoor een gebruiker slechts in staat is bekendmakingen in te voeren en te publiceren na een door KOOP aan de Superusers en via de toegangspagina van DROP gecommuniceerde work-around.
3	Alle incidenten die niet vallen onder de definities van Prio 1 of Prio 2.

In onderstaand overzicht wordt weergegeven hoeveel incidenten er in de afgelopen periode door gebruikers zijn gemeld. In het overzicht wordt met een groene markering aangegeven of de incidenten tijdig (volgens SLA normen) zijn opgelost.

Incidenten	jan-19	feb-19	mrt-19	apr-19	mei-19	jun-19	jul-19	aug-19	sep-19	okt-19	nov-19	dec-19
Prio1	0	0	0	0	2	1	0	0	0	0	0	0
Prio2	0	0	0	0	0	0	0	0	0	0	0	0
Prio3	0	0	0	0	0	0	0	0	0	0	0	0
<b>Totaal</b>	<b>0</b>	<b>0</b>	<b>0</b>	<b>0</b>	<b>2</b>	<b>1</b>	<b>0</b>	<b>0</b>	<b>0</b>	<b>0</b>	<b>0</b>	<b>0</b>

## 5. Overige zaken

### 5.1. Verstoringen afgelopen kwartaal

Omschrijving	Datum en tijdsduur	Toelichting

### 5.2. Overzicht gepland onderhoud

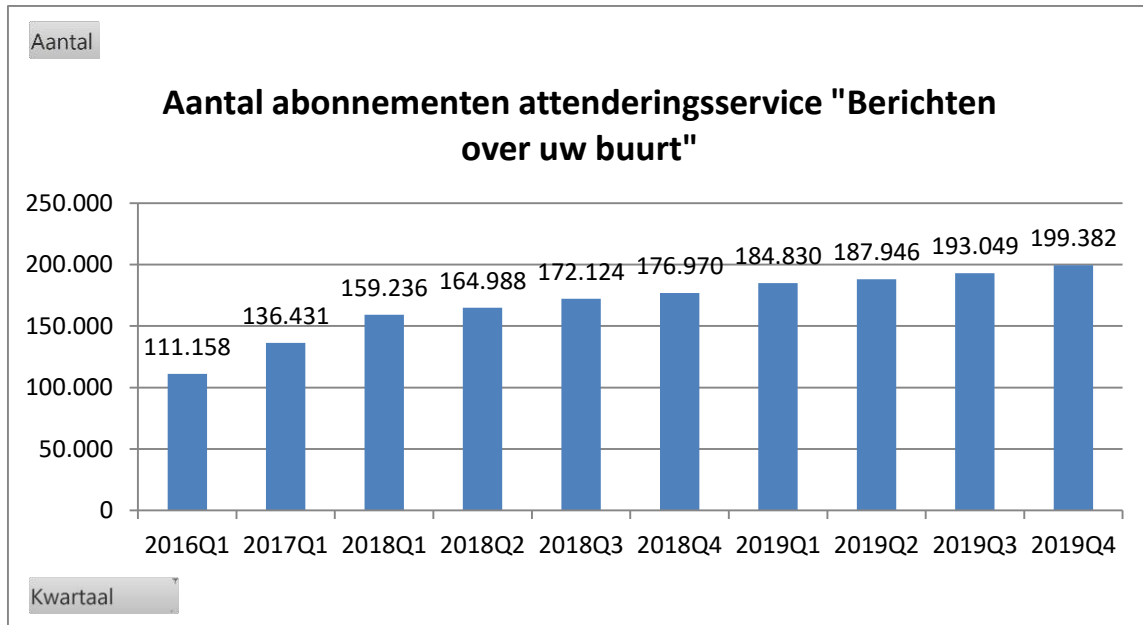
Naam	Type	Planning	Status
DROP Release 6.19.2	Beheer	Q4 2019	Uitgevoerd
DROP Release 6.22	Beheer	Q4 2019	Uitgevoerd
DROP Release 6.22.1	Correctie		Uitgevoerd

### 5.3. Uitgevoerde onderhoudswerkzaamheden

Type	Datum	Status
------	-------	--------

#### 5.4. Aantal abonnementen attenderingservice "Berichten over uw buurt"

Hieronder wordt het aantal abonnementen per kwartaal op de attenderingservice "Berichten over uw buurt" getoond. Burgers en andere geïnteresseerden kunnen deze service gebruiken om zich te laten attenderen op publicaties op basis van een interesseprofiel.



##### 5.4.1. Top 10 gemeenten op basis van aantal abonnementen

Hieronder worden de gemeenten weergegeven met het hoogste aantal abonnementen. **Een overzicht met daarin de aantallen van alle gemeenten vindt u in bijlage 2.**

Gemeente	2016Q1	2017Q1	2018Q1	2018Q2	2018Q3	2018Q4	2019Q1	2019Q2	2019Q3	2019Q4
Amsterdam	4.152	5.299	6.548	6.876	7.193	7.291	7.579	7.716	7.991	8.156
's-Gravenhage	3.159	4.079	5.031	5.278	5.546	5.699	5.928	6.080	6.291	6.517
Utrecht	3.141	3.892	4.747	5.117	5.185	5.298	5.459	5.605	5.803	5.955
Apeldoorn	2.292	2.591	2.793	2.846	2.937	2.980	3.042	3.067	3.122	3.171
Sittard-Geleen	1.950	2.009	2.038	2.042	2.072	2.086	2.118	2.102	2.122	170
Westland	1.563	1.679	1.713	1.753	1.780	1.793	1.810	1.815	1.824	1.864
Breda	1.529	2.136	2.598	2.687	2.798	2.864	2.973	3.034	3.125	3.182
Nijmegen	1.528	1.740	1.948	1.985	2.069	2.092	2.179	2.210	2.250	2.309
's-Hertogenbosch	1.525	2.943	3.507	3.554	3.624	3.647	3.702	3.693	3.711	3.779
Roermond	1.286	1.675	1.840	1.846	1.937	1.968	1.987	2.006	2.007	2.043

### 5.5. Stand van zaken migratie DROP

In onderstaande tabel is het aantal organisaties te zien dat gebruik maakt van GVOP, DROP of de Staatscourant Invoerapplicatie.

	GVOP		DROP		STCRIN		Totaal	
	%	Aantal	%	Aantal	%	Aantal	%	Aantal
Gemeente	-	-	100%	355	-	-	100%	355
Waterschap	-	-	100%	21	-	-	100%	21
Provincie	-	-	100%	12	-	-	100%	12
Gemeenschappelijke Regeling	-	-	onbekend	146	onbekend	-	onbekend	146
<b>Totaal</b>		<b>0</b>		<b>534</b>		<b>0</b>		<b>534</b>

### 5.6. Aantal aansluitingen webservice DROP/OPA

In onderstaande tabel is het aantal organisaties te zien dat gebruik maakt van de mogelijkheid om geautomatiseerd (via een webservice) de kennisgevingen over vergunningen aan te leveren op GVOP of DROP.

	DROP/OPA 3PAS		DIGIKOPPELING DRP	
	%	Aantal	%	Aantal
Gemeente	32%	129		
Waterschap	33%	9		
Provincie	17%	3		
Gemeenschappelijke Regeling	onbekend	2		
Openbaar lichaam	onbekend	1		
<b>Totaal</b>		<b>144</b>		

### 5.7. Aantal aanvragen voor spoedpublicaties

In onderstaande tabel is het aantal verzoeken te zien voor versnelde- of spoedpublicaties. Bovenaan in de lijst staan de organisaties waarvoor in het afgelopen kwartaal de meeste spoed- of versnelde publicaties zijn uitgevoerd.

Organisatie	Versneld	Spoed	Totaal
Gemeente Geertruidenberg	19	0	19
Gemeente Emmen	0	15	15
Gemeente Maassluis	9	0	9
Gemeente Borne	7	0	7
Notarissen (Cluster)	3	3	6
Overijssel	3	3	6
Koninklijke Beroepsorganisatie van Gerechtsdeurwaarders	1	4	5
Utrecht	2	3	5
Zuid-Holland	4	0	4
Noord-Holland	2	2	4
overig	2	2	4
Gemeente Hulst	3	0	3
Gemeente Noordenveld	3	0	3
Groningen	0	3	3
Gemeente Noardeast-Fryslân	0	3	3
Gemeente Breda	0	3	3
Gemeente Dantumadiel	0	3	3
Gemeente Echt-Susteren	1	2	3
Gemeente Almere	2	1	3
Gemeente Amsterdam	1	2	3
Gemeente Haarlemmermeer	0	3	3
Gemeente Zuidplas	0	3	3
Gemeente Uden	2	1	3
Gemeente 's-Gravenhage	0	3	3
Gemeente Veldhoven	0	3	3
Gemeente Vijfheerenlanden	0	2	2
Gemeente Tilburg	2	0	2
Gemeente Zoeterwoude	1	1	2
Flevoland	0	2	2
Gemeente Apeldoorn	0	2	2
Gemeente Losser	2	0	2
Gemeente Rhenen	0	2	2
Gemeente Rotterdam	1	0	1
Gemeente Overbetuwe	0	1	1
Gemeente Haaksbergen	1	0	1
Gemeente Noord-Beveland	0	1	1
Gemeente Nederweert	0	1	1
Gemeente Enschede	0	1	1
Gemeente Eindhoven	0	1	1
Advocaten (cluster)	1	0	1
Gemeente Gouda	0	1	1
Gemeente Heerenveen	0	1	1
Gemeente Heerlen	1	0	1
Gemeente Hellevoetsluis	1	0	1
Gemeente Horst aan de Maas	0	1	1
Gemeente Houten	0	1	1
Gemeente Veenendaal	1	0	1
Gemeente Veere	0	1	1
Waterschap De Dommel	1	0	1
Waterschap Hollandse Delta	1	0	1
Gemeente West Betuwe	0	1	1
Gemeente Westland	0	1	1
Gemeente Westvoorne	1	0	1
Wetterskip Fryslân	0	1	1

## Bijlage 1 Totaaloverzicht aantal publicaties per organisatie (op alfabetische volgorde)

Organisatie	okt'19	nov'19	dec'19
<b>gemeente</b>	<b>28.041</b>	<b>25.318</b>	<b>31.037</b>
gemeente Aa en Hunze	2	11	3
gemeente Aalsmeer	153	103	125
gemeente Aalten	101	105	115
gemeente Achtkarspelen		4	19
gemeente Alblasserdam	1	2	16
gemeente Albrandswaard	4		8
gemeente Alkmaar	241	187	240
gemeente Almelo	108	53	117
gemeente Almere	350	283	380
gemeente Alphen aan den Rijn	99	132	67
gemeente Alphen-Chaam	35	47	53
gemeente Altena	114	94	140
gemeente Ameland	2	2	15
gemeente Amersfoort	465	191	648
gemeente Amstelveen	390	328	357
gemeente Amsterdam	154	100	202
gemeente Apeldoorn	447	310	324
gemeente Appingedam	3	3	9
gemeente Arnhem	265	246	349
gemeente Assen	35	9	3
gemeente Asten	39	36	83
gemeente Baarle-Nassau	44	55	60
gemeente Baarn	79	69	69
gemeente Barendrecht	3	3	15
gemeente Barneveld	178	160	179
gemeente Beek	31	19	59
gemeente Beekdaelen	78	50	67
gemeente Beemster	32	41	44
gemeente Beesel	35	21	47
gemeente Berg en Dal	91	81	95
gemeente Bergeijk	108	71	97
gemeente Bergen (L)	2	2	6
gemeente Bergen (NH)	147	91	148
gemeente Bergen op Zoom	43	93	124
gemeente Berkelland	11	7	33
gemeente Bernheze	86	77	56
gemeente Best	23	48	60
gemeente Beuningen	60	56	51
gemeente Beverwijk	3		24
gemeente Bladel	99	89	131
gemeente Blaricum	47	69	57
gemeente Bloemendaal	131	109	109
gemeente Bodegraven-Reeuwijk	87	104	90
gemeente Boekel		2	11



gemeente Borger-Odoorn	98	50	88
gemeente Borne	43	46	82
gemeente Borsele	77	57	72
gemeente Boxmeer	5	8	56
gemeente Boxtel	70	77	89
gemeente Breda	360	371	411
gemeente Brielle	1	3	19
gemeente Bronckhorst	212	169	140
gemeente Brummen	84	75	82
gemeente Brunssum	85	87	167
gemeente Bunnik	42	39	40
gemeente Bunschoten	15	32	21
gemeente Buren	82	81	79
gemeente Capelle aan den IJssel	4	3	12
gemeente Castricum	57	67	37
gemeente Coevorden	120	131	117
gemeente Cranendonck	29	33	68
gemeente Cuijk	57	65	67
gemeente Culemborg	8	5	16
gemeente Dalfsen	101	126	148
gemeente Dantumadiel	4	2	11
gemeente De Bilt	47	62	59
gemeente De Fryske Marren	162	126	154
gemeente De Ronde Venen	3	5	23
gemeente De Wolden		4	18
gemeente Delft	268	269	246
gemeente Delfzijl	41	32	72
gemeente Den Helder	8	4	14
gemeente Deurne	7	4	23
gemeente Deventer	2	21	12
gemeente Diemen	8	2	9
gemeente Dinkelland	121	79	108
gemeente Doesburg		2	21
gemeente Doetinchem	173	116	156
gemeente Dongen	5	1	19
gemeente Dordrecht	178	222	211
gemeente Drechterland	46	48	48
gemeente Drimmelen	93	112	95
gemeente Dronten	3	6	35
gemeente Druten	8		23
gemeente Duiven	59	51	83
gemeente Echt-Susteren	96	79	88
gemeente Edam-Volendam	2	1	28
gemeente Ede	23	33	44
gemeente Eemnes	30	19	32
gemeente Eersel	66	90	88
gemeente Eijsden-Margraten	79	81	66
gemeente Eindhoven	15	16	47
gemeente Elburg	4	1	22
gemeente Emmen	52	35	66
gemeente Enkhuisen	37	38	66
gemeente Enschede	338	247	304

gemeente Epe	8	17	14
gemeente Ermelo	4	3	14
gemeente Etten-Leur	109	87	100
gemeente Geertruidenberg	82	59	88
gemeente Geldrop-Mierlo	59	52	42
gemeente Gemert-Bakel	7	10	17
gemeente Gennep	61	48	60
gemeente Gilze en Rijen	68	68	99
gemeente Goeree-Overflakkee	156	158	209
gemeente Goes	13	5	26
gemeente Goirle	4	10	15
gemeente Gooise Meren	166	138	122
gemeente Gorinchem	105	99	121
gemeente Gouda	107	91	119
gemeente Grave	35	32	41
gemeente Groningen	604	468	467
gemeente Gulpen-Wittem	81	83	95
gemeente Haaksbergen	3	1	34
gemeente Haaren	96	52	72
gemeente Haarlem	353	405	402
gemeente Haarlemmermeer	317	326	271
gemeente Halderberge	12	8	20
gemeente Hardenberg	14	8	25
gemeente Harderwijk	5	1	21
gemeente Hardinxveld-Giessendam	1	1	15
gemeente Harlingen	11	9	19
gemeente Hattem		1	19
gemeente Heemskerk	45	39	79
gemeente Heemstede	60	67	113
gemeente Heerde	2		22
gemeente Heerenveen	94	97	129
gemeente Heerhugowaard	6	91	145
gemeente Heerlen	79	122	113
gemeente Heeze-Leende	32	32	54
gemeente Heiloo	45	48	29
gemeente Hellendoorn	13	6	17
gemeente Hellevoetsluis	49	50	47
gemeente Helmond	9	25	18
gemeente Hendrik-Ido-Ambacht	4	1	21
gemeente Hengelo	95	82	107
gemeente Het Hogeland	61	85	85
gemeente Heumen	32	29	55
gemeente Heusden	110	78	117
gemeente Hillegom	37	32	29
gemeente Hilvarenbeek	4	4	17
gemeente Hilversum	215	190	192
gemeente Hoeksche Waard	170	172	223
gemeente Hof van Twente	9	36	23
gemeente Hollands Kroon	93	98	115
gemeente Hogeveen	7	1	29
gemeente Hoorn	132	79	124
gemeente Horst aan de Maas	161	115	151

gemeente Houten	8	2	16
gemeente Huizen	1		3
gemeente Hulst	10	2	33
gemeente IJsselstein	5	5	18
gemeente Kaag en Braassem	68	54	79
gemeente Kampen	168	134	210
gemeente Kapelle	4	3	14
gemeente Katwijk	6	7	20
gemeente Kerkrade	24	14	35
gemeente Koggenland	40	61	57
gemeente Krimpen aan den IJssel	15	4	22
gemeente Krimpenerwaard	187	188	140
gemeente Laarbeek	6	7	13
gemeente Landerd	10	11	16
gemeente Landgraaf	36	34	42
gemeente Landsmeer	1	3	14
gemeente Langedijk	55	57	68
gemeente Lansingerland	128	110	151
gemeente Laren	59	48	68
gemeente Leeuwarden	325	239	260
gemeente Leiden	11	15	27
gemeente Leiderdorp	3	5	13
gemeente Leidschendam-Voorburg	138	126	140
gemeente Lelystad	23	12	53
gemeente Leudal	112	104	116
gemeente Leusden	105	76	92
gemeente Lingewaard	137	138	158
gemeente Lisse	21	27	33
gemeente Lochem	137	116	137
gemeente Loon op Zand	102	50	73
gemeente Lopik	9	1	17
gemeente Loppersum		3	17
gemeente Losser	6	10	24
gemeente Maasdriel	76	60	71
gemeente Maasgouw	96	83	117
gemeente Maassluis	61	53	69
gemeente Maastricht	6	110	88
gemeente Medemblik	130	97	116
gemeente Meerssen	6	5	15
gemeente Meierijstad	210	202	260
gemeente Meppel	31	31	41
gemeente Middelburg	21	25	50
gemeente Midden-Delfland	51	65	45
gemeente Midden-Drenthe	4	3	15
gemeente Midden-Groningen	125	130	165
gemeente Mill en Sint Hubert	32	33	33
gemeente Moerdijk	44	26	42
gemeente Molenlanden	121	124	127
gemeente Montferland	5	3	15
gemeente Montfoort	6	4	11
gemeente Mook en Middelaar	5		13
gemeente Neder-Betuwe	84	84	73

gemeente Nederweert	2	1	11
gemeente Nieuwegein	102	76	122
gemeente Nieuwkoop	177	160	146
gemeente Nijkerk	13	19	21
gemeente Nijmegen	402	346	349
gemeente Nissewaard	96	63	100
gemeente Noardeast-Fryslân	5	3	21
gemeente Noord-Beveland	1	2	17
gemeente Noordenveld	68	77	64
gemeente Noordoostpolder	50	88	96
gemeente Noordwijk	134	97	132
gemeente Nuenen, Gerwen en Nederwetten	49	67	61
gemeente Nunspeet	129	134	145
gemeente Oegstgeest	3	6	15
gemeente Oirschot	69	74	90
gemeente Oisterwijk	98	100	97
gemeente Oldambt	175	110	145
gemeente Oldebroek	11	6	28
gemeente Oldenzaal	93	80	124
gemeente Olst-Wijhe	2	11	8
gemeente Ommen	4	4	23
gemeente Oost Gelre	5	4	22
gemeente Oosterhout	2	12	23
gemeente Ooststellingwerf	3	3	16
gemeente Oostzaan	20	17	18
gemeente Opmeer	17	20	37
gemeente Opsterland	6	6	13
gemeente Oss	5	6	5
gemeente Oude IJsselstreek	6	2	21
gemeente Ouder-Amstel	1	6	13
gemeente Oudewater	71	32	56
gemeente Overbetuwe	73	68	89
gemeente Papendrecht	8	5	22
gemeente Peel en Maas	135	106	134
gemeente Pekela	33	29	37
gemeente Pijnacker-Nootdorp	138	115	125
gemeente Purmerend	97	79	113
gemeente Putten	86	73	95
gemeente Raalte	49	41	74
gemeente Reimerswaal	40	26	42
gemeente Renkum	1	6	14
gemeente Renswoude	3	3	12
gemeente Reusel-De Mierden	39	64	44
gemeente Rheden	136	129	104
gemeente Rhenen	75	58	65
gemeente Ridderkerk	6		10
gemeente Rijssen-Holtén	12	13	21
gemeente Rijswijk	8	15	11
gemeente Roerdalen	9	2	28
gemeente Roermond	115	103	155
gemeente Roosendaal	123	183	125
gemeente Rotterdam	770	654	704

gemeente Rozendaal		2	10
gemeente Rucphen	6	5	17
gemeente Schagen	120	134	111
gemeente Scherpenzeel	39	27	41
gemeente Schiedam	97	92	90
gemeente Schiermonnikoog			14
gemeente Schouwen-Duiveland	19	5	39
gemeente 's-Gravenhage	1.417	1.264	1.229
gemeente 's-Hertogenbosch	306	391	299
gemeente Simpelveld	1	8	8
gemeente Sint Anthonis	57	41	59
gemeente Sint-Michiëlsgestel	76	68	88
gemeente Sittard-Geleen	130	138	187
gemeente Sliedrecht	2	5	17
gemeente Sluis	3	3	23
gemeente Smallingerland	147	122	148
gemeente Soest	146	119	173
gemeente Someren	9	4	13
gemeente Son en Breugel	44	38	45
gemeente Stadskanaal	49	39	61
gemeente Staphorst	5	5	13
gemeente Stede Broec	29	34	28
gemeente Steenberg	62	74	56
gemeente Steenwijkerland	8	6	44
gemeente Stein	49	54	45
gemeente Stichtse Vecht	153	158	130
gemeente Súdwest-Fryslân	252	230	283
gemeente Terneuzen	118	109	144
gemeente Terschelling	1	9	17
gemeente Texel	13	7	22
gemeente Teylingen	66	51	74
gemeente Tholen	55	43	55
gemeente Tiel	8	14	21
gemeente Tilburg	306	289	319
gemeente Tubbergen	131	67	87
gemeente Twenterand	3	6	35
gemeente Tynaarlo	147	121	117
gemeente Tytsjerksteradiel	155	163	171
gemeente Uden	26	25	42
gemeente Uitgeest	20	20	37
gemeente Uithoorn	3		16
gemeente Urk	1	2	9
gemeente Utrecht	562	545	544
gemeente Utrechtse Heuvelrug	6	1	24
gemeente Vaals	27	34	42
gemeente Valkenburg aan de Geul	4	14	2
gemeente Valkenswaard	3	20	43
gemeente Veendam	51	45	69
gemeente Veenendaal	24	29	51
gemeente Veere	135	110	124
gemeente Veldhoven	25	25	54
gemeente Velsen	123	131	97

gemeente Venlo	164	174	161
gemeente Venray	144	112	159
gemeente Vijfheerenlanden	200	145	142
gemeente Vlaardingen	101	138	110
gemeente Vlieland			1
gemeente Vlissingen	60	32	63
gemeente Voerendaal	38	22	43
gemeente Voorschoten	37	44	40
gemeente Voorst	4	5	43
gemeente Vught	93	59	110
gemeente Waadhoeke	101	95	134
gemeente Waalre	36	45	43
gemeente Waalwijk	4	14	10
gemeente Waddinxveen	66	41	62
gemeente Wageningen	86	66	102
gemeente Wassenaar	116	97	100
gemeente Waterland	48	45	81
gemeente Weert	72	65	88
gemeente Weesp	1	1	18
gemeente West Betuwe	167	181	185
gemeente West Maas en Waal	79	54	75
gemeente Westerkwartier	259	185	300
gemeente Westerveld	2	1	9
gemeente Westervoort	45	26	48
gemeente Westerwolde	97	43	42
gemeente Westland	169	162	164
gemeente Weststellingwerf		5	5
gemeente Westvoorne	9	4	23
gemeente Wierden	63	79	87
gemeente Wijchen	78	61	127
gemeente Wijdmeren	69	118	91
gemeente Wijk bij Duurstede	58	42	65
gemeente Winterswijk	106	70	120
gemeente Woensdrecht	55	63	68
gemeente Woerden	174	131	171
gemeente Wormerland	25	25	18
gemeente Woudenberg	73	54	63
gemeente Zaanstad	12	18	36
gemeente Zaltbommel	94	86	97
gemeente Zandvoort	7	7	31
gemeente Zeewolde	61	47	62
gemeente Zeist	125	149	149
gemeente Zevenaar	13	11	33
gemeente Zoetermeer	241	200	193
gemeente Zoeterwoude	34	28	46
gemeente Zuidplas	77	49	95
gemeente Zundert	2	4	25
gemeente Zutphen	95	95	132
gemeente Zwartewaterland	5	10	22
gemeente Zwijndrecht	3	8	7
gemeente Zwolle	286	233	235
<b>ministerie</b>	<b>2</b>	<b>1</b>	

Ministerie van Onderwijs, Cultuur en Wetenschap	2	1	
<b>provincie</b>	<b>626</b>	<b>646</b>	<b>742</b>
provincie Drenthe	20	13	18
provincie Flevoland	11	5	12
provincie Fryslân	34	68	59
provincie Gelderland	126	143	134
provincie Groningen	6	10	24
provincie Limburg	88	93	79
provincie Noord-Brabant	17	23	30
provincie Noord-Holland	15	11	34
provincie Overijssel	76	55	67
provincie Utrecht	51	62	72
provincie Zeeland	33	31	25
provincie Zuid-Holland	149	132	188
<b>regionaal samenwerkingsorgaan</b>	<b>59</b>	<b>58</b>	<b>177</b>
1Stroom			1
Avres	1		1
Avri		2	1
BAR-organisatie			1
BEL Combinatie			2
Belastingsamenwerking Oost-Brabant	1		
Belastingsamenwerking Rivierenland	1	2	
Belastingsamenwerking SaBeWa Zeeland			5
Belastingsamenwerking West-Brabant	1		
Cocensus			7
DCMR Milieudienst Rijnmond	2		1
Dienst Gezondheid & Jeugd Zuid-Holland Zuid			1
Dienst Sociale Zaken en Werkgelegenheid Noordwest Fryslân	1		6
Drechtsteden			10
Ferm Werk		2	1
Fryske Utfieringstsjinst Miljeu en Omjouwing	1		2
Gemeenschappelijk Belastingkantoor Lococensus - Tricijn		1	1
Gemeenschappelijke regeling werkbedrijven Kust-, Duin- en Bollenstreek			2
Gemeentelijk Belastingkantoor Twente		5	8
Gemeentelijke Gezondheidsdienst Noord- en Oost-Gelderland			2
ISD BOL			1
Meerinzicht		3	1
Metropoolregio Rotterdam Den Haag	1	4	3
MijnGemeenteDichtbij			6
modulaire gemeenschappelijke regeling Rijk van Nijmegen			1
Noaberkracht Dinkelland Tubbergen	4		
Omgevingsdienst de Vallei		1	
Omgevingsdienst Flevoland & Gooi en Vechtstreek	1		
Omgevingsdienst Haaglanden		4	4
Omgevingsdienst IJsselland			16
Omgevingsdienst Midden- en West-Brabant	1		4
Omgevingsdienst Midden-Holland			1
Omgevingsdienst Noordzeekanaalgebied	6	3	4
Omgevingsdienst regio Arnhem	7		
Omgevingsdienst Regio Nijmegen	2		
Omgevingsdienst Twente	4		
Omgevingsdienst Veluwe IJssel			3

Omgevingsdienst Zuid-Holland Zuid	1	6	5
Omgevingsdienst Zuidoost-Brabant			1
OVER-gemeenten	1		
Parkschap Nationaal Park De Biesbosch			11
Peelgemeenten			2
Plassenschap Loosdrecht e.o.			2
Recreatieschap Spaarnwoude			1
Regio Gooi en Vechtstreek	3	2	2
Regio Twente		1	
Regio West-Brabant			3
Regionale Dienst Werk en Inkomen Kromme Rijn Heuvelrug			1
Regionale uitvoeringsdienst Zeeland	1		
RUD Zuid-Limburg	1	3	
Samenwerking Kempengemeenten	4		3
Samenwerkingsverband Noord-Nederland		1	1
Samenwerkingsverband vastgoedinformatie, heffing en waardebeoordeling			4
Sociale Dienst Oost Achterhoek		2	13
Uitvoeringsorganisatie Baanbrekers		2	2
Uitvoeringsorganisatie Laborijn			2
Veiligheidsregio Groningen	2		
Veiligheidsregio Haaglanden		1	2
Veiligheidsregio IJsselland			1
Veiligheidsregio Kennemerland		1	
Veiligheidsregio Midden- en West-Brabant		1	
Veiligheidsregio Noord- en Oost-Gelderland		1	
Veiligheidsregio Twente	1		
Veiligheidsregio Utrecht			1
Veiligheidsregio Zuid-Holland Zuid	1		
Vervoerregio Amsterdam	1		10
Waddenfonds			1
Werk en Inkomen Lekstroom			7
Werkorganisatie BUCH	1		
Werkorganisatie Druten-Wijchen			4
Werkorganisatie Duivenvoorde	3	3	1
WerkSaam Westfriesland	4	2	1
Werkvoorzieningsschap Noord Kennemerland		3	
Werkzaak Rivierenland	1	2	
<b>waterschap</b>	<b>1.147</b>	<b>927</b>	<b>1.034</b>
Hoogheemraadschap De Stichtse Rijnlanden	36	27	39
Hoogheemraadschap Hollands Noorderkwartier	180	95	134
Hoogheemraadschap van Delfland	110	76	95
Hoogheemraadschap van Rijnland	60	56	41
Hoogheemraadschap van Schieland en de Krimpenerwaard	76	63	75
Waterschap Aa en Maas	35	29	22
Waterschap Amstel, Gooi en Vecht	92	60	61
Waterschap Brabantse Delta	183	157	171
Waterschap De Dommel	21	18	39
Waterschap Drents Overijsselse Delta	31	41	27
Waterschap Hollandse Delta	58	56	83
Waterschap Hunze en Aa's	9	13	8
Waterschap Limburg	22	20	29
Waterschap Noorderzijlvest	26	24	51



Waterschap Rijn en IJssel	15	12	7
Waterschap Rivierenland	112	105	61
Waterschap Scheldestromen	2	2	6
Waterschap Vallei en Veluwe	22	20	19
Waterschap Vechtstromen	29	28	32
Waterschap Zuiderzeeland	15	16	14
Wetterskip Fryslân	13	9	20
<b>Totaal</b>	<b>29.875</b>	<b>26.950</b>	<b>32.990</b>

## Bijlage 2 Totaaloverzicht aantal abonnementen “Berichten over uw buurt” per organisatie (op alfabetische volgorde)

Gemeente	2016Q1	2018Q2	2018Q3	2018Q4	2019Q1	2019Q2	2019Q3	2019Q4
Aa en Hunze	159	206	212	213	218	219	222	234
Aalburg	75	107	106	121				
Aalsmeer	109	227	227	228	240	251	258	261
Aalten	160	178	181	182	191	198	204	202
Achtkarspelen	40	56	60	62	65	66	69	70
Alblasserdam	23	44	46	48	57	56	62	65
Albrandswaard	121	144	146	151	167	171	171	177
Alkmaar	1.188	1.664	1.826	1.910	1.971	1.988	2.024	2.096
Almelo	126	544	562	577	603	613	630	654
Almere	1.169	1.499	1.517	1.514	1.565	1.578	1.593	1.637
Alphen aan den Rijn	264	555	590	651	668	673	688	699
Alphen-Chaam	492	523	528	527	522	521	525	226
Altena					416	433	469	497
Ameland	117	161	160	161	161	161	159	163
Amersfoort	271	480	524	548	585	588	642	664
Amstelveen	622	758	783	796	817	827	853	880
Amsterdam	4.152	6.876	7.193	7.291	7.579	7.716	7.991	8.156
Anna Paulowna								1
Apeldoorn	2.292	2.846	2.937	2.980	3.042	3.067	3.122	3.171
Appingedam	110	136	139	142	142	139	144	147
Arnhem	772	1.097	1.163	1.190	1.254	1.293	1.333	1.373
Assen	96	202	224	236	240	251	256	263
Asten	356	426	448	453	473	490	487	503
Baarle-Nassau	43	74	84	82	86	88	89	89
Baarn	123	267	286	288	316	321	335	352
Barendrecht	109	189	197	216	228	250	254	252
Barneveld	637	870	929	948	961	954	971	1.009
Bedum	191	237	237	240				
Beek	522	597	599	606	605	603	605	606
Beekdaelen					386	418	438	730
Beemster	44	74	77	75	85	92	97	103
Beesel	128	177	180	179	188	190	197	198
Bellingwedde	27							
Berg en Dal	371	480	489	495	512	515	528	552
Bergeijk	489	554	559	572	594	612	615	639
Bergen (L)	199	252	256	253	259	261	268	278
Bergen (NH)	250	285	288	297	307	310	320	665
Bergen op Zoom	89	126	133	133	164	177	180	187
Berkelland	401	455	462	464	466	470	477	478
Bernheze	289	519	543	558	609	632	640	669
Best	144	286	295	303	320	313	316	324
Beuningen	577	595	605	615	634	639	643	669
Beverwijk	301	352	365	369	373	385	391	409

Binnenmaas	211	353	371	380				
Bladel	231	264	268	281	288	290	308	316
Blaricum	279	453	468	462	480	479	488	489
Bloemendaal	65	84	86	90	173	409	467	503
Bodegraven-Reeuwijk	372	425	437	455	466	476	481	492
Boekel	55	72	81	82	83	87	87	90
Borger-Odoorn	355	750	808	835	871	886	911	949
Borne	70	94	105	107	108	109	112	120
Borsele	114	185	202	208	218	219	231	231
Boxmeer	275	385	402	415	434	439	448	464
Boxtel	464	635	654	660	675	682	699	718
Breda	1.529	2.687	2.798	2.864	2.973	3.034	3.125	3.182
Brielle	84	117	131	137	144	142	147	150
Bronckhorst	911	1.090	1.104	1.122	1.144	1.162	1.169	1.218
Brummen	124	198	212	216	226	232	238	259
Brunssum	120	257	270	277	289	298	311	321
Bunnik	242	295	319	326	341	348	352	366
Bunschoten	42	106	123	125	126	123	147	149
Buren	1.020	1.412	1.431	1.441	1.564	1.617	1.645	1.672
Capelle aan den IJssel	82	121	129	146	143	137	145	289
Castricum	70	123	140	149	160	160	166	215
Coevorden	593	677	694	715	738	749	774	810
Cranendonck	361	407	421	425	424	427	481	494
Cromstrijen	83	159	173	188				
Cuijk	117	171	177	179	182	181	183	189
Culemborg	171	215	224	230	241	246	250	253
Dalfsen	42	93	111	116	136	144	147	150
Dantumadiel	34	46	50	48	48	49	50	51
De Bilt	480	875	885	903	920	927	930	146
De Fryske Marren	645	829	849	863	929	924	927	1.785
De Marne	103	113	117	147				
De Ronde Venen	167	225	234	240	244	243	250	71
De Wolden	161	237	249	245	247	246	252	84
Delft	746	943	977	995	1.011	1.002	1.009	1.020
Delfzijl	85	118	125	130	142	150	154	157
Den Helder	81	132	143	148	150	147	160	111
Deurne	121	271	303	317	335	348	376	390
Deventer	315	482	500	516	541	562	574	588
Diemen	30	48	54	55	58	60	61	63
Dinkelland	41	200	209	217	227	235	239	243
Doesburg	70	81	82	84	87	82	87	91
Doetinchem	1.044	1.312	1.367	1.404	1.452	1.458	1.488	1.532
Dongen	53	80	82	89	100	98	104	107
Dongeradeel	31	45	49	49				
Dordrecht	140	815	971	1.067	1.112	1.119	1.138	1.177
Drechterland	518	552	545	548	548	546	556	567
Drimmelen	282	363	372	382	392	391	406	417
Dronten	55	88	93	93	101	112	109	117
Druten	131	152	162	168	174	175	175	180
Duiven	194	204	206	211	224	229	227	228
Echt-Susteren	403	610	648	660	686	693	722	750
Edam-Volendam	174	229	230	237	249	256	261	147

Ede	204	401	563	565	571	560	589	603
Eemnes	112	148	154	156	164	164	170	172
Eemswoud	53	71	72	78				
Eersel	146	226	242	251	316	317	320	328
Eijsden-Margraten	359	545	564	577	598	604	618	637
Eindhoven	819	1.377	1.486	1.537	1.681	1.728	1.818	1.902
Elburg	94	122	131	136	143	140	142	149
Emmen	179	195	209	213	222	233	254	315
Enkhuizen	181	214	220	220	219	223	224	230
Enschede	262	312	331	337	356	358	389	476
Epe	643	769	804	809	893	911	919	940
Ermelo	321	405	406	409	418	429	438	445
Etten-Leur	349	402	413	416	418	419	431	434
Ferwerderadiel	90	125	129	132				
Franekeradeel	256							
Geertruidenberg	173	247	257	254	253	252	258	259
Geldermalsen	106	132	143	153				
Geldrop-Mierlo	55	80	80	84	96	104	107	112
Gemert-Bakel	64	97	105	101	106	106	103	111
Gennep	373	395	404	406	408	416	421	437
Giessenlanden	445	611	631	628				
Gilze en Rijen	146	185	195	198	200	210	222	349
Goedereede								4
Goeree-Overflakkee	441	644	655	658	663	686	682	677
Goes	102	136	139	140	145	143	149	150
Goirle	55	82	81	84	96	97	100	105
Gooise Meren	471	1.035	1.063	1.078	1.122	1.121	1.142	1.176
Gorinchem	358	488	511	510	521	515	518	527
Gouda	118	245	265	282	288	290	304	326
Graafstroom								3
Grave	173	202	203	206	208	206	207	214
Groningen	304	1.379	1.425	1.438	2.108	2.116	2.155	2.211
Grootegeest	279	352	355	359				
Gulpen-Wittem	508	714	732	731	743	751	760	134
Haaksbergen	49	53	55	57	59	59	62	65
Haaren	234	292	301	304	340	354	363	376
Haarlem	927	1.670	1.769	1.829	1.959	2.030	2.140	2.220
Haarlemmerliede en Spaarnwoude	9	15	17	17				
Haarlemmermeer	1.215	1.742	1.802	1.824	2.010	2.110	2.201	2.314
Halderberge	49	99	99	103	107	107	111	114
Hardenberg	69	95	103	107	111	119	118	123
Harderwijk	66	87	92	91	98	104	109	113
Hardinxveld-Giessendam	24	38	47	52	57	55	61	29
Haren	479	563	571	589				
Harlingen	136	188	190	194	194	196	199	203
Hatterij	229	280	282	280	277	282	290	295
Heemskerk	56	123	152	163	208	225	254	280
Heemstede	98	146	165	169	177	181	195	195
Heerde	169	238	247	248	247	243	248	254
Heerenveen	466	658	677	691	721	728	736	781
Heerhugowaard	61	102	112	127	153	155	156	168

Heerlen	860	1.119	1.136	1.143	1.181	1.198	1.207	1.223
Heeze-Leende	937	1.151	1.157	1.189	1.201	1.195	1.202	2.357
Heiloo	200	241	248	255	260	264	268	287
Hellendoorn	49	75	80	88	96	98	99	103
Hellevoetsluis	76	195	206	208	214	217	221	223
Helmond	96	204	217	213	222	214	223	234
Hendrik-Ido-Ambacht	33	68	75	83	84	84	86	85
Hengelo								2
Hengelo (O)	465	578	588	590	590	598	606	145
het Bildt	67							
Het Hogeland					479	478	477	646
Heumen	213	286	292	301	359	376	385	389
Heusden	112	373	359	371	401	413	420	458
Hillegom	120	191	205	227	228	232	243	257
Hilvarenbeek	343	406	410	412	419	419	434	449
Hilversum	118	256	291	299	312	325	336	348
Hoeksche Waard					993	1.001	991	1.010
Hof van Twente	36	63	68	72	81	87	88	94
Hollands Kroon	955	1.259	1.288	1.299	1.415	1.543	1.581	1.660
Hoogeveen	157	199	206	204	207	211	217	224
Hoogezand-Sappemeer	262							
Hoorn	101	154	175	186	208	247	280	312
Horst aan de Maas	159	334	362	373	389	409	427	437
Houten	76	90	93	97	99	100	107	29
Huizen	44	65	65	73	82	84	90	95
Hulst	208	247	258	263	266	266	267	269
IJsselstein	51	76	76	76	77	78	80	81
Kaag en Braassem	828	1.269	1.310	1.324	1.360	1.390	1.464	1.606
Kampen	281	458	475	485	501	514	532	559
Kapelle	120	148	157	158	162	158	162	161
Katwijk	338	423	461	478	500	510	531	544
Kerkrade	158	194	196	194	196	196	198	206
Koggenland	70	196	209	217	233	234	285	322
Kollumerland en Nieuwkruisland	20	20	22	22				
Korendijk	92	139	148	162				
Krimpen aan den IJssel	58	102	109	108	107	120	121	165
Krimpenerwaard	594	753	766	789	821	828	884	907
Laarbeek	107	126	133	143	139	142	147	152
Landerd	85	157	163	166	177	181	182	257
Landgraaf	208	245	259	287	306	306	313	386
Landsmeer	31	40	44	47	48	47	49	52
Langedijk	336	548	615	626	642	656	679	714
Lansingerland	356	389	404	469	529	538	564	594
Laren	129	531	563	570	579	576	578	583
Leek	460	515	530	547				
Leerdam	155	159	167	169				
Leeuwarden	247	694	755	816	903	946	963	991
Leeuwarderadeel	81							
Leiden	225	410	422	454	459	453	466	479
Leiderdorp	95	115	121	123	126	123	122	126
Leidschendam-Voorburg	479	1.043	1.080	1.106	1.508	1.683	1.808	1.806
Lelystad	136	233	247	255	262	262	278	277

Leudal	557	634	655	663	703	707	719	748
Leusden	608	733	747	752	784	795	818	829
Lingewaal	52	97	96	97				
Lingewaard	276	375	389	406	426	432	444	453
Lisse	104	143	158	181	187	189	196	199
Littenseradiel	80							
Lochem	203	324	382	394	417	429	447	466
Loon op Zand	68	254	278	285	308	314	322	129
Lopik	96	100	102	107	110	109	112	115
Loppersum	101	137	135	137	141	143	154	156
Losser	143	146	151	152	157	155	155	156
Maasdriel	302	349	360	404	431	448	446	456
Maasgouw	291	389	403	406	422	427	445	457
Maassluis	355	394	397	405	431	424	433	451
Maastricht	253	317	326	327	334	345	361	371
Marum	130	161	163	167				
Medemblik	345	478	480	482	502	505	524	544
Meerssen	391	377	375	373	373	374	374	372
Meerijstad		1.069	1.076	1.097	1.159	1.178	1.201	1.240
Menameradiel	93							
Menterwolde	46							
Meppel	179	244	253	254	262	270	278	289
Middelburg	82	323	343	358	384	391	400	412
Midden-Delfland	291	375	380	380	381	375	379	708
Midden-Drenthe	50	57	59	61	65	66	66	66
Midden-Groningen		515	510	520	531	543	556	572
Mill en Sint Hubert	54	85	92	94	103	105	111	112
Moerdijk	72	167	183	188	194	205	219	221
Molenlanden					1.243	1.289	1.328	1.357
Molenwaard	246	476	532	555				
Montferland	188	210	213	215	223	228	235	237
Montfoort	127	138	141	141	144	143	144	145
Mook en Middelaar	129	171	172	172	185	186	188	146
Neder-Betuwe	122	188	245	255	260	267	267	539
Nederweert	436	540	572	579	590	595	615	631
Neerijnen	23	56	61	74				
Nieuwegein	1.144	1.342	1.373	1.379	1.408	1.405	1.410	1.446
Nieuwkoop	138	606	627	638	669	673	689	703
Nijkerk	185	250	273	279	304	306	319	326
Nijmegen	1.528	1.985	2.069	2.092	2.179	2.210	2.250	2.309
Nissewaard	381	459	484	529	569	576	597	624
Noardeast-Fryslân					207	212	217	222
Noord-Beveland	160	241	243	245	246	246	248	249
Noordenveld	137	181	190	193	199	207	214	224
Noordoostpolder	62	92	100	100	108	107	106	108
Noordwijk	385	467	479	492	726	722	752	783
Noordwijkerhout	83	124	131	135				
Nuenen Gerwen en Nederwetten								422
Nuenen, Gerwen en Nederwetten	65	396	417	421	437	442	458	462
Nunspeet	175	217	226	230	237	242	253	257
Nuth	224	269	280	283				
Oegstgeest	50	78	78	80	77	77	81	90

Oirschot	275	353	374	377	389	393	396	402
Oisterwijk	75	344	369	371	406	415	431	439
Oldambt	393	530	560	571	595	606	607	633
Oldebroek	22	52	55	53	54	57	63	67
Oldenzaal	51	67	71	74	113	115	119	127
Olst-Wijhe	33	58	69	69	69	71	69	72
Ommen	45	72	73	75	78	81	83	91
Onderbanken	68	77	82	81				
Oost Gelre	42	57	62	61	68	72	73	77
Oosterhout	268	371	385	402	420	426	435	448
Ooststellingwerf	124	126	126	127	127	127	127	131
Oostzaan	33	65	68	70	70	72	79	82
Opmeer	289	376	375	377	386	391	395	406
Opsterland	114	127	128	126	127	129	131	135
Oss	216	278	284	294	313	320	323	336
Oud-Beijerland	121	165	166	181				
Oude IJsselstreek	51	67	69	70	73	74	75	78
Ouder-Amstel	22	51	52	55	60	60	60	63
Oudewater	139	168	171	174	174	180	180	181
Overbetuwe	102	177	218	256	273	273	279	285
Papendrecht	49	70	80	91	90	90	90	98
Peel en Maas	554	798	832	859	894	910	927	215
Pekela	207	239	241	241	248	245	249	257
Pijnacker-Nootdorp	325	940	982	994	1.034	1.032	1.069	2.151
Purmerend	340	343	340	331	350	356	381	393
Putten	85	153	199	210	222	232	235	242
Raalte	129	210	224	226	232	237	240	252
Reimerswaal	212	273	271	275	279	278	277	286
Renkum	72	115	129	136	145	143	147	154
Renswoude	18	32	42	42	42	39	39	38
Reusel-De Mierden	85	143	165	173	190	199	206	420
Rheden	497	570	580	584	610	615	633	642
Rhenen	269	372	381	385	392	398	411	430
Ridderkerk	56	112	120	137	142	149	162	165
Rijnwaarden	51							
Rijssen-Holtén	105	210	224	233	248	244	246	253
Rijswijk	148	238	246	274	289	288	297	304
Roerdalen	200	241	249	251	255	256	278	286
Roermond	1.286	1.846	1.937	1.968	1.987	2.006	2.007	2.043
Roosendaal	355	513	516	522	541	541	552	561
Rotterdam	1.157	1.787	1.920	2.013	2.082	2.134	2.195	2.251
Rozendaal	7	7	8	7	8	8	8	8
Rucphen	116	174	179	185	190	190	190	199
Schagen	1.060	1.380	1.441	1.471	1.511	1.551	1.588	1.640
Scherpenzeel	75	180	186	190	197	198	198	201
Schiedam	153	238	254	290	295	292	295	296
Schiermonnikoog	32	52	59	60	65	66	66	69
Schijndel	124							
Schinnen	128	186	195	195	235			
Schouwen-Duiveland	112	180	186	192	204	207	212	213
's-Gravenhage	3.159	5.278	5.546	5.699	5.928	6.080	6.291	6.517
's-Hertogenbosch	1.525	3.554	3.624	3.647	3.702	3.693	3.711	3.779

Simpelveld	107	145	146	147	182	180	176	176
Sint Anthonis	300	331	337	344	362	357	369	757
Sint-Michielsgestel	363	596	634	652	684	693	708	733
Sint-Oedenrode	54							
Sittard-Geleen	1.950	2.042	2.072	2.086	2.118	2.102	2.122	170
Skarsterlân								1
Sliedrecht	27	45	47	54	53	53	54	55
Slochteren	109							
Sluis	82	131	152	153	158	163	169	168
Smallingerland	145	159	163	168	170	179	183	193
Soest	78	143	149	150	181	211	236	269
Someren	75	101	105	108	109	107	108	112
Son en Breugel	134	147	148	152	154	156	160	277
Stadskanaal	284	368	375	388	402	411	423	433
Staphorst	232	270	274	281	292	289	294	295
Stede Broec	238	275	276	273	277	278	279	283
Steenbergen	461	536	546	548	566	566	564	574
Steenwijkerland	263	355	351	352	350	352	351	353
Stein	243	388	400	402	410	418	434	444
Stichtse Vecht	229	1.392	1.448	1.481	1.539	1.569	1.608	1.659
Strijen	34	92	90	93				
Súdwest-Fryslân	1.225	2.089	2.175	2.245	2.297	2.337	2.394	2.438
Ten Boer	12	29	33	40				
Terneuzen	108	473	600	672	676	686	685	709
Terschelling	79	105	129	138	155	160	167	171
Texel	598	719	736	734	732	731	748	755
Teylingen	85	178	223	237	249	249	261	277
Tholen	148	176	180	184	299	311	319	325
Tiel	141	233	296	301	316	333	346	350
Tilburg	1.215	1.899	2.005	2.035	2.110	2.173	2.320	2.408
Tubbergen	33	160	167	180	181	186	203	211
Twenterand	108	131	135	138	144	153	154	162
Tynaarlo	516	710	736	757	777	784	782	800
Tytsjerksteradiel	395	506	530	539	560	570	587	607
Uden	365	630	682	712	749	754	790	818
Uitgeest	51	102	104	109	118	121	121	164
Uithoorn	94	120	120	123	126	123	128	131
Urk	27	33	30	30	32	34	35	35
Utrecht	3.141	5.117	5.185	5.298	5.459	5.605	5.803	5.955
Utrechtse Heuvelrug	466	580	605	612	624	626	643	1.260
Vaals	93	119	121	120	121	124	125	126
Valkenburg aan de Geul	198	281	292	303	314	323	337	91
Valkenswaard	457	772	786	796	817	823	844	880
Veendam	320	436	457	461	480	488	499	512
Veenendaal	314	393	399	409	413	412	420	428
Veere	610	821	835	844	871	884	903	919
Veghel	271							
Veldhoven	136	192	204	209	212	216	224	229
Velsen	90	235	251	263	280	291	302	323
Venlo	1.121	1.347	1.387	1.411	1.457	1.472	1.499	1.565
Venray	149	405	415	428	459	472	475	483
Vianen	41	60	70	97				



Vijfheerenlanden					622	640	675	696
Vlaardingen	282	358	371	393	396	395	392	409
Vlagnetwede	76							
Vlieland	34	33	30	31	31	30	30	30
Vlissingen	239	321	327	331	346	350	351	357
Voerendaal	138	216	231	230	234	238	240	241
Voorschoten	331	412	440	449	464	466	473	480
Vorst	35	53	53	60	68	66	68	74
Vught	181	409	444	449	451	452	472	485
Waadhoeke		814	868	1.493	1.535	1.564	1.557	1.571
Waalre	86	91	94	145	192	190	192	198
Waalwijk	119	172	171	174	177	179	192	193
Waddinxveen	164	229	257	273	283	320	328	345
Wageningen	276	396	412	420	433	438	449	461
Wassenaar	52	182	229	241	266	279	295	306
Waterland	81	286	316	323	326	325	329	335
Weert	441	743	766	782	835	862	917	996
Weesp	170	185	188	185	189	190	201	202
Werkendam	153	209	215	220				
West Betuwe					360	371	390	404
West Maas en Waal	247	283	307	305	321	329	336	74
Westerkwartier					1.258	1.422	1.489	1.628
Westerveld	56	116	134	135	140	142	142	151
Westervoort	82	82	77	83	98	96	96	98
Westerwolde		124	124	127	189	183	194	199
Westland	1.563	1.753	1.780	1.793	1.810	1.815	1.824	1.864
Weststellingwerf	91	112	114	117	121	122	127	132
Westvoorne	206	294	302	313	318	321	324	325
Wierden	24	44	46	46	227	250	268	293
Wieringen								2
Wijchen	249	308	319	335	361	369	385	396
Wijdmeren	78	137	142	144	156	159	160	170
Wijk bij Duurstede	148	175	186	193	202	202	209	419
Winsum	92	124	126	155	175			
Winterswijk	209	349	371	380	405	418	429	456
Woensdrecht	285	354	372	373	388	389	391	405
Woerden	114	221	222	221	241	240	245	258
Wormerland	72	129	135	143	151	152	152	162
Woudenberg	94	107	110	111	118	115	117	120
Woudrichem	35	63	62	68				
Zaanstad	225	442	481	513	572	603	641	667
Zaltbommel	464	739	761	838	906	907	896	917
Zandvoort	24	100	105	110	117	112	115	120
Zederik	269	307	311	313				
Zeewolde	241	294	297	300	315	334	343	350
Zeist	675	1.050	1.098	1.126	1.130	1.136	1.164	1.189
Zevenaar	152	242	253	260	264	274	285	294
Zoetermeer	370	633	645	667	657	674	681	699
Zoeterwoude	57	98	116	126	135	140	138	140
Zuidhorn	52	79	84	108				
Zuidplas	369	425	440	451	463	465	472	481
Zundert	56	75	81	86	88	87	95	98

Zutphen	204	322	344	352	362	372	384	406
Zwartewaterland	79	131	137	145	151	154	152	158
Zwijndrecht	57	100	108	117	123	123	126	127
Zwolle	1.126	1.498	1.552	1.589	1.639	1.656	1.733	1.780
<b>Eindtotaal</b>	<b>111.158</b>	<b>164.988</b>	<b>172.124</b>	<b>176.970</b>	<b>184.830</b>	<b>187.946</b>	<b>193.049</b>	<b>199.382</b>